

**ΣΤΡΑΤΗΓΙΚΗ
ΒΙΩΣΙΜΗΣ ΑΣΤΙΚΗΣ ΑΝΑΠΤΥΞΗΣ (ΣΒΑΑ)**



ΔΗΜΟΣ
ΚΑΡΔΙΤΣΑΣ
MUNICIPALITY OF KARDITSA

Καρδίτσα 2030, πόλη
που αξίζει να ζεις

Πρόγραμμα “Θεσσαλία” 2021-2027

ΙΟΥΛΙΟΣ 2024

ΠΕΡΙΕΧΟΜΕΝΑ

Εισαγωγή.....	3
A. ΚΕΦΑΛΑΙΟ Α΄ – ΤΕΚΜΗΡΙΩΣΗ ΤΗΣ ΕΠΙΛΟΓΗΣ ΤΗΣ ΠΕΡΙΟΧΗΣ ΠΑΡΕΜΒΑΣΗΣ (ΠΠ) ΤΗΣ ΣΤΡΑΤΗΓΙΚΗΣ ΒΑΑ	5
A.1 Προσδιορισμός της Περιοχής Παρέμβασης.....	5
A.1.1 Περιγραφή ορίων περιοχής παρέμβασης (περιμετρικοί δρόμοι ή και φυσικά όρια, όπως ρέματα, ακτές, κλπ.).....	5
A.1.2 Αποτύπωση έκτασης και μόνιμου πληθυσμού σε επίπεδο Περιοχής Παρέμβασης (ΠΠ), Αστικής Περιοχής (ΑΠ) και Δήμου.....	6
A.1.3 Επισύναψη χάρτη ΠΠ.....	10
A.1.4. Επισύναψη καταλόγου Δημοτικών Ενοτήτων / Κοινοτήτων που περιλαμβάνονται στην ΠΠ	13
A.2. Ανάλυση της Υφιστάμενης Κατάστασης της Περιοχής Παρέμβασης	14
A.2.1.1 Δημογραφικά Χαρακτηριστικά.....	14
A.2.1.2 Ανάλυση SWOT της Περιοχής Παρέμβασης αναφορικά με τα Δημογραφικά Χαρακτηριστικά της.....	26
A.2.2.1. Κοινωνικά Χαρακτηριστικά	28
A.2.2.2 Ανάλυση SWOT της Περιοχής Παρέμβασης αναφορικά με τα Κοινωνικά Χαρακτηριστικά της.....	45
A.2.3.1. Οικονομικά Χαρακτηριστικά	48
A.2.3.2 Ανάλυση SWOT της Περιοχής Παρέμβασης αναφορικά με τα Οικονομικά Χαρακτηριστικά της.....	75
A.2.4.1 Κλιματικά Χαρακτηριστικά	77
A.2.4.2 Ανάλυση SWOT της Περιοχής Παρέμβασης αναφορικά με τα Κλιματικά Χαρακτηριστικά της.....	94
A.2.5.1. Περιβαλλοντικά Χαρακτηριστικά.....	96
A.3 Κατευθύνσεις – Προβλέψεις από εγκεκριμένα πλαίσια χωροταξικού πολεοδομικού σχεδιασμού για την ΠΠ.....	112
A.3.1 Γενικό Πλαίσιο Χωροταξικού Σχεδιασμού και Αειφόρου Ανάπτυξης.....	112
A.3.2 Περιφερειακό Χωροταξικό Πλαίσιο της Περιφέρειας Θεσσαλίας	113
A.3.3 Γενικό Πολεοδομικό Σχέδιο Καρδίτσας.....	115
A.4 Πορίσματα – Προτάσεις για την ΠΠ λοιπών Προγραμμάτων και Μελετών.....	117
A.4.1 Εθνική Στρατηγική Έξυπνης Εξειδίκευσης 2021-2027	117
A.4.2 Περιφερειακή Στρατηγική Καινοτομίας Έξυπνης Εξειδίκευσης (RIS3) της Περιφέρειας Θεσσαλίας 2021-2027	118
A.4.3 Περιφερειακή Στρατηγική για την Κοινωνική Ένταξη και την Καταπολέμηση της Φτώχειας 2014-2020 στην Περιφέρεια Θεσσαλίας.....	119
A.4.4 Επιχειρησιακό Σχέδιο Δήμου Καρδίτσας 2015-2019	120
A.4.5 Σχέδιο Βιώσιμης Αστικής Κινητικότητας (ΣΒΑΚ) Δήμου Καρδίτσας.....	125
A.4.6 Σχέδιο Δράσης Αειφόρου Ενέργειας και Κλίματος (ΣΔΑΕΚ) Δήμου Καρδίτσας.....	128
A5. Ολοκληρωμένα Προγράμματα που Υλοποιήθηκαν στην ΠΠ από το 2000 και μετά	130
A.6 Ανάλυση SWOT της ΠΠ	136
A.7 Περιγραφή και προτεραιοποίηση αναγκών	139
B. Σαφήνεια Στρατηγικής ΒΑΑ ως προς τη δομή της, την ανταπόκριση στις προκλήσεις, τα προβλήματα και τον ολοκληρωμένο χαρακτήρα της	154
B.1 Όραμα και Στόχοι Στρατηγικής ΒΑΑ	154
B.2 Πηγές Χρηματοδότησης Στρατηγικής ΒΑΑ.....	167
B.3 Σχέδιο Δράσης.....	171
B.3.1 Δελτία Δράσης ΕΤΠΑ.....	171

B.3.2 Δελτία Δράσης ΕΚΤ	182
B.3.3 Δελτία Έργων ΕΤΠΑ και ΕΚΤ	185
B.3 Συσχέτιση Πόρων ΕΚΤ και ΕΤΠΑ	219
B.3.4 Ανάλυση Κινδύνων για την Υλοποίηση των Έργων	220
ΚΕΦΑΛΑΙΟ Γ΄ – ΣΥΜΜΕΤΟΧΙΚΟΤΗΤΑ ΣΤΗΝ ΚΑΤΑΡΤΙΣΗ ΚΑΙ ΕΦΑΡΜΟΓΗ ΤΗΣ ΣΤΡΑΤΗΓΙΚΗΣ ΒΙΩΣΙΜΗΣ ΑΣΤΙΚΗΣ ΑΝΑΠΤΥΞΗΣ	224
Γ1. Διαβούλευση στο στάδιο σχεδιασμού της Στρατηγικής ΒΑΑ.....	224
Γ2. Διαβούλευση στο στάδιο υλοποίησης της Στρατηγικής ΒΑΑ.....	231
ΚΕΦΑΛΑΙΟ Δ΄ – ΣΥΣΤΗΜΑ ΔΙΑΚΥΒΕΡΝΗΣΗΣ / ΑΝΑΛΥΣΗ ΚΙΝΔΥΝΩΝ.....	232
Δ1. Περιγραφή Διοικητικής Οργάνωσης Αστικής Αρχής	232
Δ2. Σύστημα Διακυβέρνησης.....	234
Δ3. Ανάλυση Διαχείρισης Κινδύνων.....	236
ΚΕΦΑΛΑΙΟ Ε΄ – ΔΡΑΣΕΙΣ ΔΗΜΟΣΙΟΤΗΤΑΣ ΣΤΡΑΤΗΓΙΚΗΣ ΒΑΑ.....	237
ΠΑΡΑΡΤΗΜΑ Ι – Υλικό Διαβούλευσης.....	239

Εισαγωγή

Στο πλαίσιο της με αριθ. πρωτ. 4381/10-07-2023 Πρόσκλησης της Ειδικής Υπηρεσίας Διαχείρισης Προγράμματος «ΘΕΣΣΑΛΙΑ» 2021-2027, ο Δήμος Καρδίτσας καλείται να υποβάλλει πρόταση Στρατηγικής Βιώσιμης Αστικής Ανάπτυξης (ΒΑΑ) με εφαρμογή του εργαλείου των Ολοκληρωμένων Χωρικών Επενδύσεων (ΟΧΕ), στο πλαίσιο της Προτεραιότητας 5 «Ολοκληρωμένες Χωρικές Παρεμβάσεις» του Προγράμματος «ΘΕΣΣΑΛΙΑ» 2021-2027, η οποία θα έχει σαφώς ορισμένη Περιοχή Παρέμβασης (ΠΠ) μέσα στην αστική περιοχή αρμοδιότητάς του.

Η Στρατηγική ΒΑΑ οφείλει να περιλαμβάνει συγκεκριμένο Σχέδιο Δράσης, αποτελούμενο από συμπληρωματικές και συνεκτικές δράσεις, κατάλληλες για την επίτευξη μακροχρόνιας βελτίωσης των οικονομικών, περιβαλλοντικών, κλιματικών και δημογραφικών συνθηκών της ΠΠ, μεριμνώντας για την αντιμετώπιση των περιβαλλοντικών προκλήσεων και της κλιματικής αλλαγής και την αύξηση της κοινωνικής, οικονομικής και περιβαλλοντικής ανθεκτικότητας λαμβάνοντας υπόψη τις αρχές της Εδαφικής Ατζέντας 2030 και της Νέας Χάρτας της Λειψίας. Η Στρατηγική ΒΑΑ θα πρέπει να συμβάλει στην ικανοποίηση του Ειδικού Στόχου RSO5.1 «Ενίσχυση της ολοκληρωμένης και χωρίς αποκλεισμούς κοινωνικής, οικονομικής και περιβαλλοντικής ανάπτυξης, του πολιτισμού, της φυσικής κληρονομιάς, του βιώσιμου τουρισμού και της ασφάλειας στις αστικές περιοχές (ΕΤΠΑ)» αλλά και των λοιπών στόχων που έχει υιοθετήσει το Πρόγραμμα «ΘΕΣΣΑΛΙΑ» 2021-2027.

Οι πόροι του Προγράμματος «ΘΕΣΣΑΛΙΑ» 2021-2027, οι οποίοι διατίθενται για χρηματοδότηση Στρατηγικών ΒΑΑ ανέρχονται συνολικά σε 100,0 εκατ. € (Δημόσια Δαπάνη) και συγχρηματοδοτούνται από το ΕΤΠΑ. Στον παραπάνω Προϋπολογισμό προστίθενται πόροι του ΕΚΤ+, τάξης 3,0 εκατ. €, για συγκεκριμένα Πεδία Παρέμβασης που δεν εντάσσονται σε Οριζόντιου χαρακτήρα παρεμβάσεις.

Η ΣΒΑΑ οφείλει να διασφαλίσει τη συμμετοχή όλων των εμπλεκόμενων εταιριών σε όλα τα στάδια σχεδιασμού, προγραμματισμού και εφαρμογής των δράσεων, καθώς και της παρακολούθησης της υλοποίησης (δημιουργία εταιρικής σχέσης), να περιλάβει δράσεις που αντιστοιχούν σε έως 10 διαφορετικά Πεδία Παρέμβασης (σύσταση), τουλάχιστον το 30% των πόρων θα πρέπει να κατευθυνθεί σε δράσεις που συμβάλλουν στην αντιμετώπιση της κλιματικής αλλαγής, σύμφωνα με το Παράρτημα Ι του ΚΑΝ. (ΕΕ) 2021/1060 και υπάρχει ισχυρή σύσταση για επιλογή παρεμβάσεων προώθησης καθαρών αστικών μεταφορών και έργων ενεργειακής αναβάθμισης Δημοσίων Κτιρίων.

Για την κατάρτιση του Σχεδίου στο πλαίσιο της Ολοκληρωμένης Χωρικής Επένδυσης για Βιώσιμη Αστική Ανάπτυξη, συγκροτήθηκε Ομάδα Έργου η οποία αποτελείται από στελέχη του Δήμου Καρδίτσας που είχαν την τεχνική υποστήριξη στελεχών της Αναπτυξιακής Καρδίτσας Αναπτυξιακής Ανώνυμης Εταιρίας Ο.Τ.Α. (ΑΝ.ΚΑ Α.Ε.):

- Ανυφαντής Βάιος, Προϊστάμενος της Διεύθυνσης Προγραμματισμού, Πληροφορικής, Διαφάνειας και Αγροτικής Ανάπτυξης, Συντονιστής της ομάδας έργου
- Βασίλογλου Βασίλειος από τη Διεύθυνση Τεχνικών Υπηρεσιών
- Μούστου Φωτεινή από τη Διεύθυνση Υπηρεσίας Δόμησης

- Γιαννουλάκη Γεωργία, Αναστασίου Αναστασία και Τζέλλου Ναταλία, από τη Δ/νση Προγραμματισμού, Πληροφορικής, Διαφάνειας και Αγροτικής Ανάπτυξης
- Σακελλαρίου Ευάγγελος, Γενικός Δ/ντής της ΑΝ.ΚΑ Α.Ε.
- Χαλιαμάλιας Παντελεήμων, Γανιάς Βασίλειος, Αντωνίου Αγορίτσα, Σέγγη Χρυσουγή, Αγρογιάννη Βασιλική, Κατσέα Χρυσούλα και Τριάντου Λαμπρινή, στελέχη της ΑΝ.ΚΑ Α.Ε.

Η Ομάδα Έργου έλαβε εντολή να συντάξει Σχέδιο Στρατηγικής ΒΑΑ και να διερευνήσει τις δυνατότητες, τις αδυναμίες, τις ευκαιρίες, τις απειλές, τους στόχους της χωρικής στρατηγικής που θα αναπτυχθεί για την περιοχή παρέμβασης, η οποία να οδηγεί μέσα από συμπληρωματικά έργα / πράξεις στη βελτίωση της οικονομικής κατάστασης, στη δημιουργία απασχόλησης, στη βελτίωση της καθημερινής ζωής των πολιτών, στην κοινωνική στήριξη και φροντίδα των πλέον ευάλωτων πολιτών, στην περιβαλλοντική και ενεργειακή αναβάθμιση του φυσικού και δομημένου περιβάλλοντος.

Μια στρατηγική που συμπυκνώνεται στον τίτλο :

« Καρδίτσα 2030, μια κοινωνία ανοιχτή, υποστηρικτική και συμπεριληπτική, μια πόλη με πράσινες - ασφαλείς υποδομές, ένα οικοσύστημα δικτύωσης που εφαρμόζει καινοτόμες και έξυπνες λύσεις για όλους »

A. ΚΕΦΑΛΑΙΟ Α' – ΤΕΚΜΗΡΙΩΣΗ ΤΗΣ ΕΠΙΛΟΓΗΣ ΤΗΣ ΠΕΡΙΟΧΗΣ ΠΑΡΕΜΒΑΣΗΣ (ΠΠ) ΤΗΣ ΣΤΡΑΤΗΓΙΚΗΣ ΒΑΑ

A.1 Προσδιορισμός της Περιοχής Παρέμβασης

A.1.1 Περιγραφή ορίων περιοχής παρέμβασης (περιμετρικοί δρόμοι ή και φυσικά όρια, όπως ρέματα, ακτές, κλπ.)

Ο Δήμος Καρδίτσας ανήκει στην Περιφερειακή Ενότητα Καρδίτσας της Περιφέρειας Θεσσαλίας. Η σημερινή του μορφή προέκυψε με το Πρόγραμμα Καλλικράτης (Ν.3852/2010) με τη συγχώνευση των προϋπαρχόντων Δήμων Καρδίτσας, Ιτάμου, Καλλιφωνίου, Κάμπου και Μητρόπολης.

Είναι ο μεγαλύτερος πληθυσμιακά Δήμος της Περιφερειακής Ενότητας, με μόνιμο πληθυσμό 55.979 κατοίκους (απογραφή ΕΛΣΤΑΤ, 2021) και έκταση 650,66 Km².

Η πόλη της Καρδίτσας είναι η έδρα του Δήμου Καρδίτσας. Χωροθετημένη περίπου στο κέντρο της χώρας, 303 χλμ. βόρεια της Αθήνας και 208 χλμ. νότια της Θεσσαλονίκης, η Καρδίτσα κατέχει πλεονεκτική θέση σε σχέση με τα δύο μεγάλα αστικά κέντρα. Οι αποστάσεις από τα δύο μεγαλύτερα αστικά κέντρα της χώρας καλύπτονται σε 3,25 και 2,25 ώρες αντίστοιχα. Επίσης, σε επίπεδο Θεσσαλίας, η Καρδίτσα βρίσκεται 57 χλμ. νοτιοδυτικά της πόλης της Λάρισας, 27 χλμ. νοτιοανατολικά των Τρικάλων και 114 χλμ. δυτικά του Βόλου. Σύμφωνα με το Περιφερειακό Πλαίσιο Χωροταξικού Σχεδιασμού και Αειφόρου Ανάπτυξης της Θεσσαλίας η Καρδίτσα είναι οικισμός 2ου επιπέδου και αποτελεί έναν από τους δύο πόλους ανάπτυξης της Δυτικής Θεσσαλίας.

Στην Αστική Περιοχή της Καρδίτσας περιλαμβάνεται το εντός του Γενικού Πολεοδομικού Σχεδίου Καρδίτσας τμήμα του Δήμου Καρδίτσας, στο οποίο έχουν θεσμοθετηθεί χρήσεις αστικών υποδομών και χρήσεις εξυπηρέτησης αστικών λειτουργιών.

Σύμφωνα με την Α.Π. 124143/ΕΥΣΣΑ/21-12-2022 εγκύκλιο του Υπουργείου Ανάπτυξης και Επενδύσεων / Εθνική Αρχή Συντονισμού με θέμα «Κατευθύνσεις για την επιλογή και σχεδιασμό των στρατηγικών στο πλαίσιο των ΟΧΕ-ΒΑΑ και ΤΑΠΤΟΚ», ως Περιοχή Παρέμβασης (ΠΠ) μπορούν να επιλεγούν αστικά κέντρα που αποτελούν έδρες Περιφερειακών Ενοτήτων, οι οποίες δεν καλύπτονται από τις άλλες τυπολογίες (π.χ. πληθυσμός άνω των 50.000 κατοίκων), αλλά έχουν σημαίνοντα λειτουργικό ρόλο ως αστικό κέντρο για το σύνολο της Περιφερειακής Ενότητας.

Επομένως στην παρούσα Στρατηγική, ως Περιοχή Παρέμβασης (ΠΠ) προσδιορίζονται τα όρια της οικιστικής περιοχής της Δημοτικής Κοινότητας Καρδίτσας του εγκεκριμένου ΓΠΣ (Αριθμ. 2951/163649/2016 (ΦΕΚ 240/ΑΑΠ/2016) Έγκριση Μελέτης Γενικού Πολεοδομικού Σχεδίου (ΓΠΣ) Δημοτικής Ενότητας Καρδίτσας), για το λόγο ότι, όπως προκύπτει από την ανάλυση της υφιστάμενης κατάστασης της ΠΠ, αυτή αποτελεί μια ενιαία γεωγραφική και κοινωνικοοικονομική ενότητα με επαρκή κρίσιμη μάζα πληθυσμού και χρηματοοικονομικών πόρων στην οποία προτείνεται να εφαρμοστεί μια Στρατηγική ΒΑΑ που θα αναδείξει τη συμπληρωματικότητα και αλληλεξάρτηση του κέντρου με τις γειτονιές της πόλης.

Παρατηρείται ομοιομορφη ανάπτυξη των αστικών λειτουργιών προς όλες τις κατευθύνσεις, ομοιομορφη διασπορά του ποσοστού αποκλειστικής κατοικίας στην πόλη, δεν υπάρχει κάποιο φυσικό όριο (π.χ. ποτάμι) ή ανάγλυφο που να διαχωρίζει την πόλη σε διακριτά τμήματα και η γεωγραφική διασπορά της πόλης είναι σχετική μικρή, εφόσον οι μέγιστες αποστάσεις από Βορρά προς Νότο και από Ανατολή προς Δύση είναι περίπου 3,5 km.

Παρατηρείται ομοιογένεια σε όλη την περιοχή ως προς τα χαρακτηριστικά και τα προβλήματα που καλείται να αντιμετωπίσει η Στρατηγική Βιώσιμης Αστικής Ανάπτυξης, ενώ οι τρόποι επίλυσης μέσω του Σχεδίου Δράσης διαχέονται σε όλη την ΠΠ με έμφαση τοπικά στις περιοχές έντασης.

Από τα παραπάνω και σύμφωνα με την ανάλυση των κεφαλαίων που ακολουθούν, προκύπτει ότι η εντός των ορίων του εγκεκριμένου ΓΠΣ οικιστική περιοχή της Δημοτικής Κοινότητας Καρδίτσας ως Περιοχή Παρέμβασης αντιμετωπίζει σε όλη την έκτασή της παρόμοιες προκλήσεις, δημογραφικές, οικονομικές, κοινωνικές, περιβαλλοντικές και κλιματικής αλλαγής.

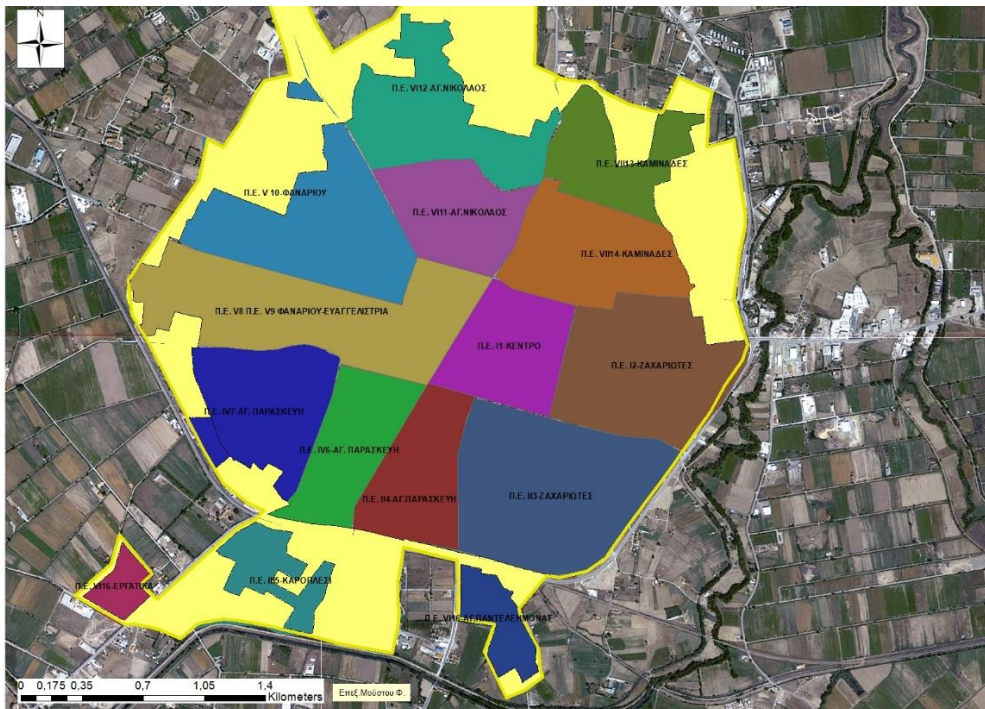
A.1.2 Αποτύπωση έκτασης και μόνιμου πληθυσμού σε επίπεδο Περιοχής Παρέμβασης (ΠΠ), Αστικής Περιοχής (ΑΠ) και Δήμου

	Π.Π. Καρδίτσας	Α.Π. Καρδίτσας	Δήμος Καρδίτσας
Μόνιμος πληθυσμός (ΕΛΣΤΑΤ 2021)	40.272		55.979
Έκταση (km²)	9,851		650,66

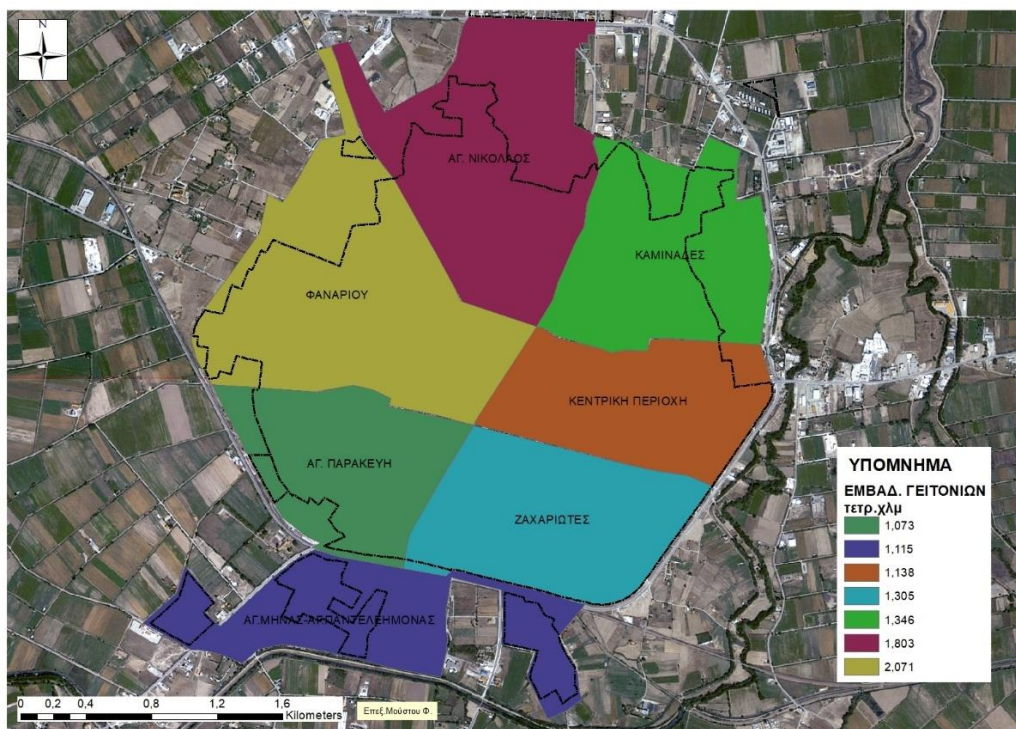
Η ΠΠ περιλαμβάνει τις 7 συνοικίες / γειτονιές και 13 Πολεοδομικές Ενότητες της πόλης της Καρδίτσας, ενώ αναπτύσσεται βόρεια των τεχνητών ορίων της περιφερειακής αρτηρίας καθώς και νότια αυτής. Το πολεοδομικό κέντρο αναπτύσσεται χωρικά στο γεωμετρικό κέντρο της πόλης και είναι εύκολα προσβάσιμο από τις γειτονιές. Διασχίζεται από δύο βασικούς οδικούς άξονες την Καραϊσκάκη – Αν. Παπανδρέου και την Υψηλάντου και διαρθρώνεται γύρω από τρεις βασικούς πόλους: την Κεντρική πλατεία, το Παισιλυπο – πλατεία Πλαστήρα και τη Δημοτική αγορά.

Συγκεκριμένα, τα όρια της ΠΠ είναι, αρχίζοντας από την οδό Τρικάλων και προχωρώντας προς τα ανατολικά (χαρακτηριστικά σημεία ή δρόμοι): Κόμβος Τρικάλων - Περιφερειακού, Κοιμητήριο Αγίου Νικολάου, Μουσικό Σχολείο, Περιφερειακή οδός, Χώρος Εκθέσεων Επιμελητηρίου, Εμποροπανήγυρη, Δημοτικός θερινός κινηματογράφος, Δημοτικό Γυμναστήριο Καμινάδων, 7ο Γυμνάσιο, Περιφερειακή οδός, Συνοικία Αγίου Παντελεήμονα, πρώην στρατόπεδο Κιούση, Περιφερειακή οδός, Χώρος Άθλησης Παλέρμο, Ποταμός Γαβράς, Ακαδημία Ποδοσφαίρου Εθνικός Καρδίτσας, Εργατικές Κατοικίες Τσαπόχα, οδός Ταυρωπού, Περιφερειακή οδός, Πυροσβεστική Υπηρεσία, ΔΕΔΔΗΕ-ΔΕΗ, Σχολή Αστυνομίας.

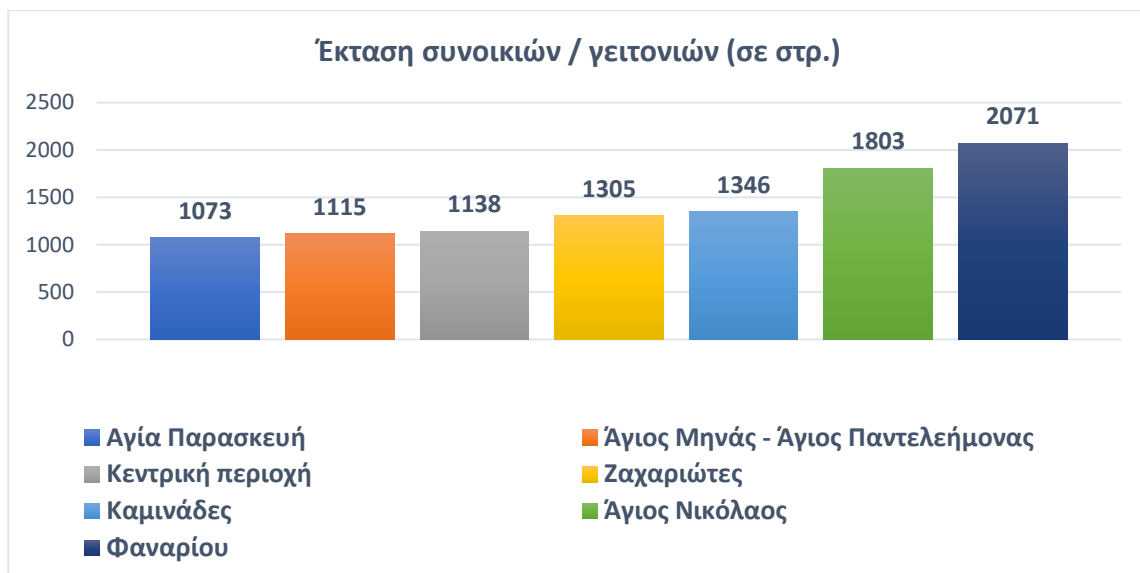
Στους χάρτες 1 & 2 απεικονίζονται το σύνολο των πολεοδομικών ενοτήτων και συνοικιών / γειτονιών αντίστοιχα της Περιοχής Παρέμβασης της Καρδίτσας καθώς και το εμβαδό της κάθε συνοικίας / γειτονιάς στο διάγραμμα 1.



Χάρτης 1. Πολεοδομικές Ενοότητες στην ΠΠ της Καρδίτσας

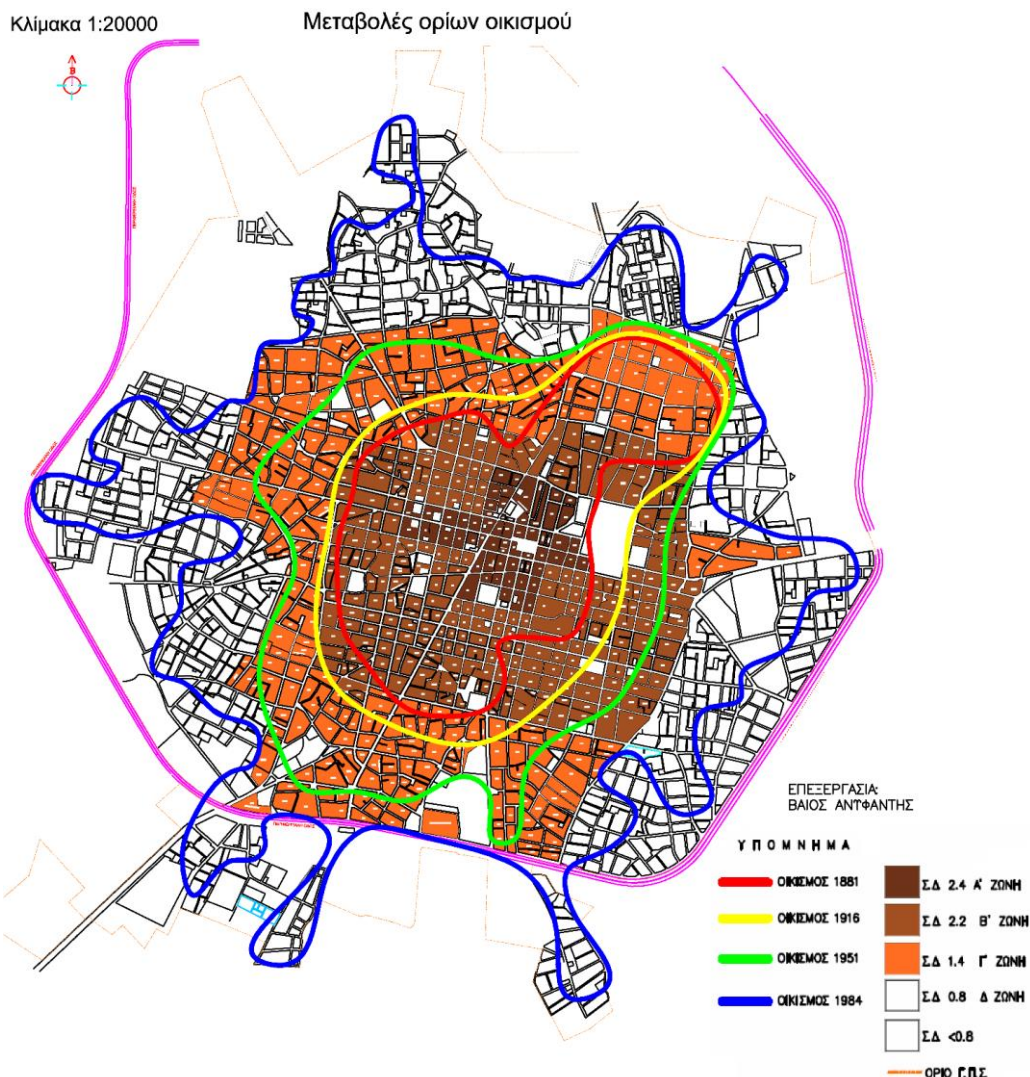


Χάρτης 2. Συνοικίες / Γειτονιές της Καρδίτσας (ΠΠ)



Διάγραμμα 1. Εμβαδό Συνοικιών / Γειτονιών της Καρδίτσας (ΠΠ)

Η πόλη της Καρδίτσας από την ανεξαρτησία (1881) μέχρι σήμερα, αναπτύχθηκε χωρικά κατά παρόμοιο περίπου τρόπο προς όλες τις κατευθύνσεις, όπως φαίνεται στον παρακάτω Χάρτη 3. Από αυτόν προκύπτει ότι η διαχρονική αύξηση της έκτασης του πραγματικού οικισμού συμβαδίζει με τις ζώνες συντελεστή δόμησης, που εκτείνονται σε ομόκεντρες περιοχές κατά φθίνοντα συντελεστή.



Χάρτης 3. Διαχρονική αύξηση της έκτασης της πόλης σε ομόκεντρες περιοχές κατά φθίνοντα συντελεστή

Το καθεστώς χρήσεων γης στην πόλη της Καρδίτσας έχει διαμορφωθεί από μια πληθώρα πολεοδομικών μελετών που περιλαμβάνει σχέδια αναθεώρησης και επεκτάσεων. Ειδικότερα, οι χρήσεις γης στις περιοχές Α, Β και Γ της πόλης της Καρδίτσας θεσμοθετήθηκαν το 1994 με την πολεοδομική μελέτη 2188-ΦΕΚ 908/Δ' /02-09-94 και χωρίζει τις χρήσεις γης σε τρεις τομείς:

- Κεντρικών λειτουργιών και συνοικιακών Τοπικών κέντρων: Επιτρέπονται οι χρήσεις «Πολεοδομικού κέντρου – κεντρικές λειτουργίες πόλης», όπως καθορίζονται με το άρθρο 4 του Π.Δ./23-02-87, «Κατηγορίες και περιεχόμενο χρήσεων γης» ΦΕΚ 166/Δ' /06-03-87, με εξαίρεση τα κέντρα διασκέδασης, πρατήρια βενζίνης, εγκαταστάσεις μέσων μαζικών μεταφορών, συνεργεία επισκευής – συντήρησης και βαφής οχημάτων και μοτοποδηλάτων και όλα τα επαγγελματικά εργαστήρια που αναφέρονται στον επισυναπτόμενο πίνακα Α που συνοδεύει την απόφαση (επιτρέπονται τα επαγγελματικά εργαστήρια που αναφέρονται στον επισυναπτόμενο πίνακα Β που συνοδεύει την απόφαση).
- Γενικής Κατοικίας: Επιτρέπονται οι χρήσεις «Γενικής κατοικίας», όπως καθορίζονται με το άρθρο 3 του προαναφερόμενου διατάγματος, με εξαίρεση τα πρατήρια βενζίνης, συνεργεία επισκευής - συντήρησης και βαφής οχημάτων και μοτοποδηλάτων και όλα τα επαγγελματικά εργαστήρια που αναφέρονται στον πίνακα Α που συνοδεύει την απόφαση (επιτρέπονται τα επαγγελματικά εργαστήρια που αναφέρονται στον πίνακα Β).
- Αμιγούς Κατοικίας: Επιτρέπονται οι χρήσεις του «Αμιγούς κατοικίας», όπως καθορίζονται με το άρθρο 2 του προαναφερόμενου διατάγματος.

Ακολούθως, αντίστοιχες πολεοδομικές μελέτες υπάρχουν και στις επεκτάσεις της πόλης:

- Π.Μ.Ε. Αγίου Νικολάου (Π.Δ. 18-10-1985, ΦΕΚ 709/Δ' /27-11-85)
- Π.Μ.Ε. Φαναρίου (Π.Δ. 16-02-87, ΦΕΚ 415/Δ' /14-05-87)
- Π.Μ.Ε. Αγίας Παρασκευής Αγίου Μηνά (Π.Δ. 16-02-87, ΦΕΚ 415/Δ' /14-05-87)
- Π.Μ.Ε. Ζαχαριωτών (Π.Δ. 02-06-88, ΦΕΚ 589/Δ' /10-08-88)
- Π.Μ.Ε. Αγίου Παντελεήμονα (Π.Δ. 06-10-90, ΦΕΚ 594/Δ' /23-10-90)
- Π.Μ.Ε. Α. τμήματος Αγίου Νικολάου (Π.Δ. 28-01-93, ΦΕΚ 132/Δ' /23-02-93)
- Π.Μ.Ε. Καμινάδων (Π.Δ. 21-06-96, ΦΕΚ 715/Δ' /05-07-96)
- Π.Μ.Ε. Θύλακα Ζαχαριωτών (Γ.Γ Περιφ. 3922/22-12-05, ΦΕΚ 1456/Δ' /30-12-05)
- Π.Μ.Ε. Στρατοπέδου «Κιούση» (αποφ. 47473/04-11-08, ΦΕΚ 553/09-12-08)
- Πράξη Εφαρμογής Αγίου Νικολάου (932/08-05-91 απόφ. Νομ.)
- Πράξη Εφαρμογής Αγίας Παρασκευής - Αγίου Μηνά (1204/08-05-97 απόφ. Νομ.)
- Πράξη Εφαρμογής τμήματος Αγίου Νικολάου (1986/07-07-97 απόφ. Νομ.)
- Πράξη Εφαρμογής Αγίου Παντελεήμονα (2101/10-07-98 απόφ. Νομ.)
- Πράξη Εφαρμογής Ζαχαριωτών (3334/03-11-98 απόφ. Νομ.)
- Πράξη Εφαρμογής Φαναρίου (1148/18-07-01 απόφ. Νομ.)

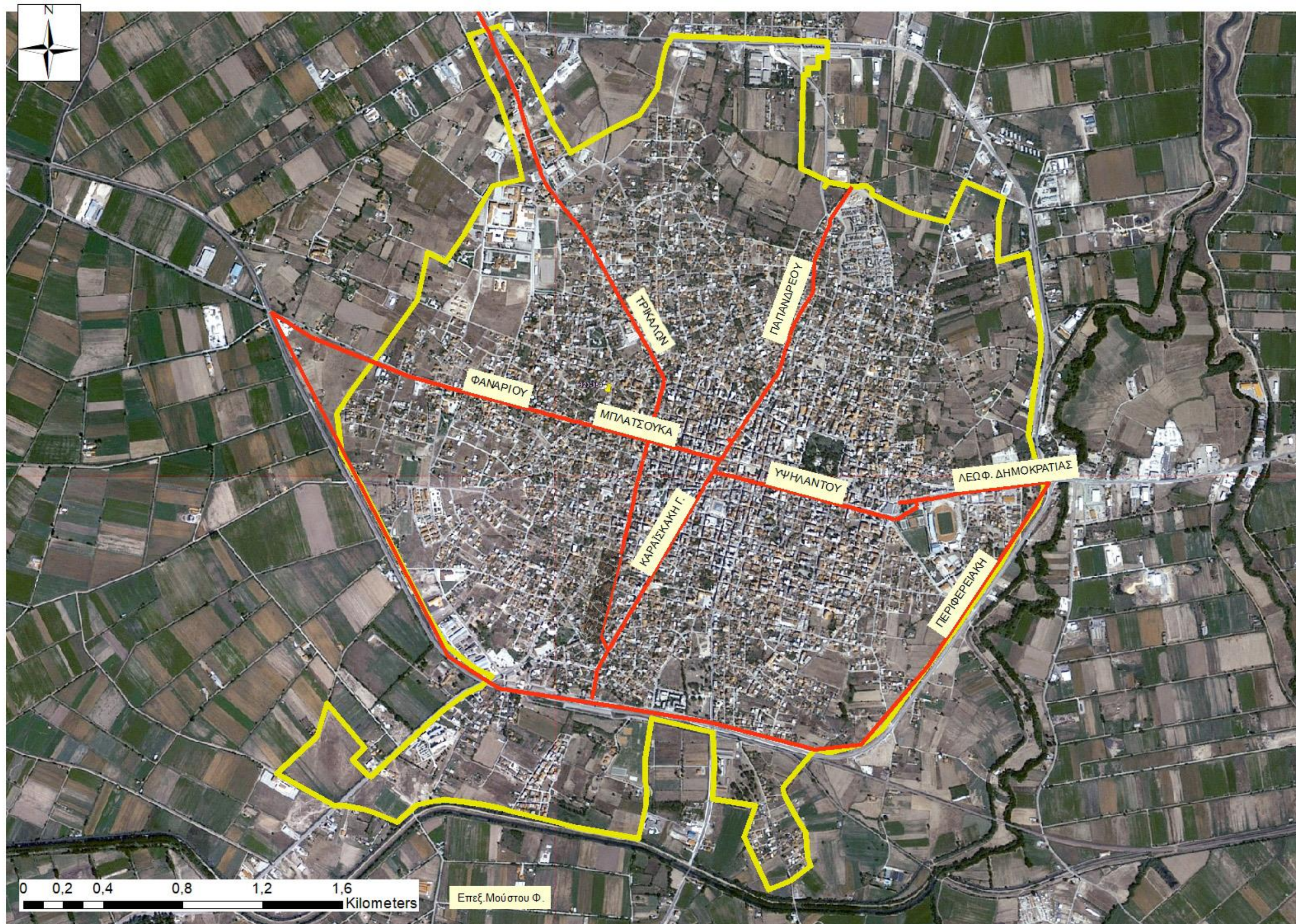
- Πράξη Εφαρμογής Καμινάδων (3773/22-07-08 απόφ. Νομ.)
- Πράξη Εφαρμογής Θύλακα Ζαχαριωτών (4373/22-08-08 απόφ. Νομ.)

Με την πρόσφατη έγκριση του ΓΠΣ Καρδίτσας (ΦΕΚ 240ΑΑΠ/2016) διατηρούνται στο σύνολο τους οι χρήσεις γης των πολεοδομικών μελετών και γίνεται μια αντιστοίχιση των κατηγοριών χρήσεων γης του ΠΔ. 166Δ/1987 με τις χρήσεις γης του ν.4269/2014.

A.1.3 Επισύναψη χάρτη ΠΠ

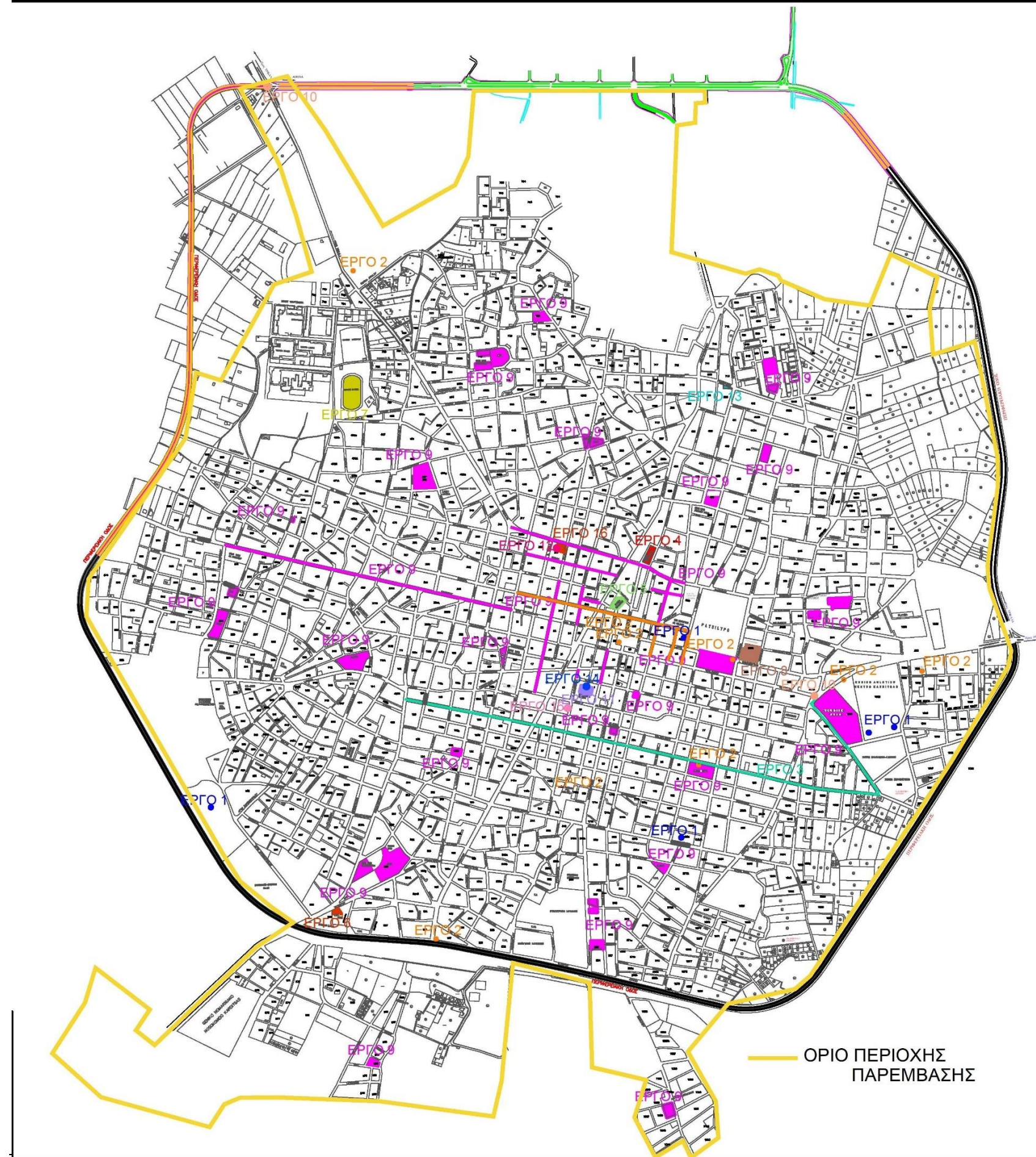
Στο χάρτη 4 απεικονίζονται τα ακριβή όρια της Περιοχής Παρέμβασης (ΠΠ) σε απόσπασμα google earth εντός της κίτρινης οριογραμμής με την ονοματολογία των βασικών δρόμων ως σημείων αναφοράς της περιοχής.

Ως συνέχεια του χάρτη, παρατίθεται ο χάρτης της ΠΠ σε απλοποιημένο υπόβαθρο με την απεικόνιση της θέσης όλων των έργων που προτείνονται στην Στρατηγική ΒΑΑ.



Χάρτης 4. Η Περιοχή Παρέμβασης της πόλης της Καρδίτσας

ΧΑΡΤΗΣ ΘΕΣΗΣ ΤΩΝ ΕΡΓΩΝ ΣΒΑΑ



ΥΠΟΜΝΗΜΑ ΧΑΡΤΗ ΘΕΣΗΣ ΤΩΝ ΕΡΓΩΝ ΣΒΑΑ

ΕΤΠΑ

- ΕΡΓΟ 1
Ενεργειακή αναβάθμιση δημοτικών κτιρίων
- ΕΡΓΟ 2
Δημιουργία δικτύου ποδηλατοδρόμων και πράσινων διαδρομών
- ΕΡΓΟ 3
Επέκταση του δικτύου ποδηλατοδρόμων με έργα χαμηλού κόστους
- ΕΡΓΟ 4
Περιβαλλοντική ανάπλαση πλατείας Στρατολογίας
- ΕΡΓΟ 5
Αισθητική, Περιβαλλοντική και Βιοκλιματική Αναβάθμιση της Πλατείας Δικαστηρίων του Δήμου Καρδίτσας
- ΕΡΓΟ 6
Αποκατάσταση υδατόπυργου και ανάπλαση του περιβάλλοντα χώρου
- ΕΡΓΟ 7
Προμήθεια εξοπλισμού χώρου αναψυχής και άθλησης περιοχής Αγ. Νικολάου
- ΕΡΓΟ 8
Περιβαλλοντική αναβάθμιση περιβάλλοντος χώρου νέου Δημαρχείου και Αισθητική σύνδεση με το Άλσος Παυσιλύπτου
- ΕΡΓΟ 9
Διαμόρφωση, περιβαλλοντική ανάδειξη και βελτίωση προσβασιμότητας κοινοχρήστων χώρων
- ΕΡΓΟ 10
Ολοκληρωμένες παρεμβάσεις διαμόρφωσης δυο ισόπεδων κυκλικών κόμβων στην πόλη της Καρδίτσας
- ΕΡΓΟ 11
Ανάδειξη Δημοτικής Αγοράς Καρδίτσας με επεμβάσεις αισθητικής και ενεργειακής αναβάθμισης
- ΕΡΓΟ 12
Επέκταση Θεοδωριδείου Κέντρου υποστήριξης για ανθρώπους με αναπηρία "Ορίζοντες"
- ΕΡΓΟ 13
Κατασκευή κτιρίου και προμήθεια εξοπλισμού για Πολυχώρο Κοινωνικής Αλληλεγγύης (κοινωνικό παντοπωλείο και δομή υποστηριζόμενων διαμερισμάτων)

ΕΚΤ+

- ΕΡΓΟ 14
Συνέχιση λειτουργίας κέντρου υποστήριξης επιχειρηματικότητας ανέργων και μειονεκτούντων πολιτών Δήμου Καρδίτσας (ΚΥπΕΑ)
- ΕΡΓΟ 15
Λειτουργία δομής υποστήριξης ΝΕΕΤs ή ατόμων που ανήκουν σε ευάλωτες ομάδες για εργασιακή και κοινωνική επανένταξη με δράσεις κοινωνικής καινοτομίας, κοινωνικής και αλληλέγγυας οικονομίας
- ΕΡΓΟ 16
Δαπάνες λειτουργίας Θεοδωριδείου Κέντρου "Ορίζοντες"

— ΟΡΙΟ ΠΕΡΙΟΧΗΣ ΠΑΡΕΜΒΑΣΗΣ

A.1.4. Επισύναψη καταλόγου Δημοτικών Ενοτήτων / Κοινοτήτων που περιλαμβάνονται στην ΠΠ

Στην Περιοχή Παρέμβασης (ΠΠ) περιλαμβάνεται μόνο τμήμα της Δημοτικής Κοινότητας Καρδίτσας και το σύνολο σχεδόν του πληθυσμού της και καμία άλλη από τις 33 Δημοτικές Κοινότητες του Δήμου Καρδίτσας.

A.2. Ανάλυση της Υφιστάμενης Κατάστασης της Περιοχής Παρέμβασης

A.2.1.1 Δημογραφικά Χαρακτηριστικά

Η ποιότητα του ανθρώπινου δυναμικού μιας περιοχής είναι από τους κυριότερους παράγοντες που επηρεάζουν την επιτυχία μιας αναπτυξιακής προσπάθειας. Αυτή ακριβώς η ποιότητα διερευνάται σε αυτή την ενότητα μέσα από τη μελέτη των πληθυσμιακών μεταβολών, της ηλικιακής διάρθρωσης, του μορφωτικού επιπέδου και της θέσης που κατέχει ο ενεργός πληθυσμός στην απασχόληση.

Η πόλη διακρίνεται από έντονη μονοκεντρική δομή με την ανάπτυξη ενός ισχυρού κέντρου, το οποίο παρουσιάζει τάσεις επέκτασης στις περιοχές κατοικίας.

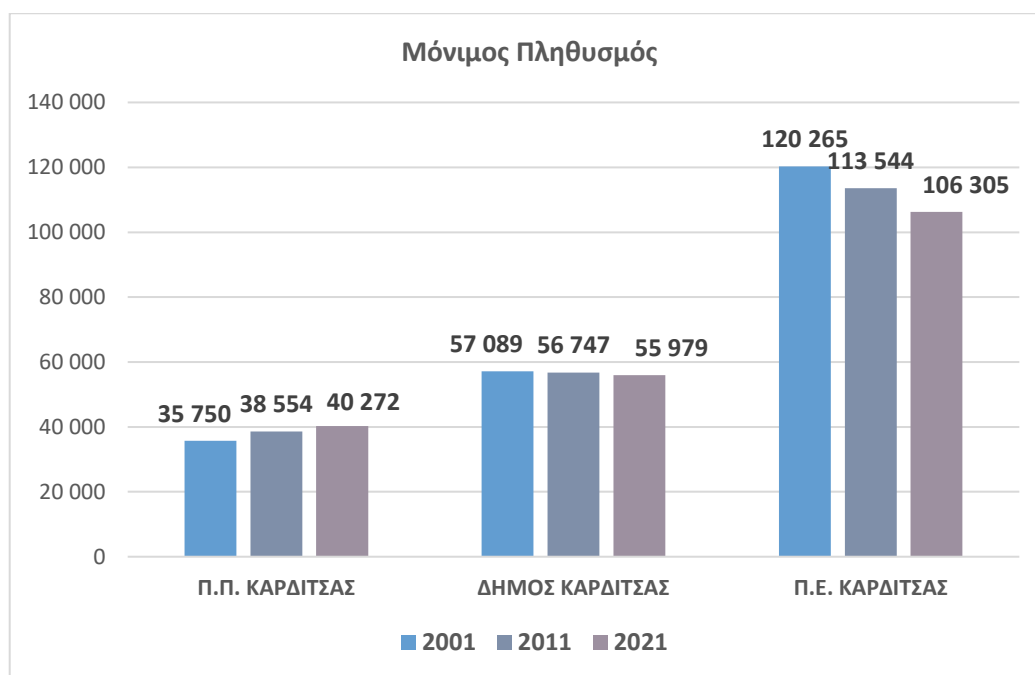
α) Πληθυσμιακές Μεταβολές

Σύμφωνα με την απογραφή του μόνιμου πληθυσμού της **Δημοτικής Κοινότητας Καρδίτσας** (ΠΠ), της Ελληνικής Στατιστικής Αρχής (ΕΛΣΤΑΤ), ενώ το 2001 ήταν 35.750 κάτοικοι, το 2011 38.554 κάτοικοι, το 2021 διαμορφώθηκε σε 40.272 κατοίκους. Παρατηρείται ότι η περιοχή παρέμβασης (ΠΠ) παρουσιάζει μια αύξηση του μόνιμου πληθυσμού κατά 2.804 κατοίκους (ποσοστό +7,84%) μεταξύ 2001-2011 και περαιτέρω αύξηση 1.718 κατοίκων (+4,46%) μεταξύ 2011-2021.

Ο μόνιμος πληθυσμός του «Καλλικρατικού» Δήμου Καρδίτσας (πρώην Καποδιστριακοί Δήμοι Καρδίτσας, Ιτάμου, Καλλιφωνίου, Κάμπου και Μητρόπολης), το 2021 ανέρχεται σε 55.979 κατοίκους, έναντι 56.747 κατοίκων το 2011 και 57.089 κατοίκων του 2001. Παρατηρείται μια μείωση ίση με -1,35% μεταξύ 2011-2021 έναντι μείωσης -0,60% μεταξύ 2001-2011.

Εντονότερες τάσεις μείωσης εμφανίζουν τόσο ο μόνιμος πληθυσμός της Περιφερειακής Ενότητας Καρδίτσας από 120.265 (2001) σε 113.544 (2011) και σε 106.305 (2021), δηλαδή μείωση κατά 6.721 κατοίκους (-5,59%) μεταξύ 2001-2011 και μείωση κατά 7.239 κατοίκους (-6,38%) μεταξύ 2011-2021, όσο και της Περιφέρειας Θεσσαλίας κατά ποσοστό -0,99% μεταξύ 2001-2011 και -6,07% μεταξύ 2011-2021.

Μόνιμος Πληθυσμός	Π.Π. Καρδίτσας	Δήμος Καρδίτσας	Π.Ε. Καρδίτσας	Περιφέρεια Θεσσαλίας
2001	35.750	57.089	120.265	740.115
2011	38.554	56.747	113.544	732.762
Μεταβολή 2001-2011	+7,84%	-0,60%	-5,59%	-0,99%
2021	40.272	55.979	106.305	688.255
Μεταβολή 2011-2021	+4,46%	-1,35%	-6,38%	-6,07%



Διάγραμμα 1. Μόνιμος πληθυσμός Π.Π., Δήμου και Π.Ε. Καρδίτσας (πηγή ΕΛΣΤΑΤ)

Συμπερασματικά, διαφαίνεται ότι, ενώ ο πληθυσμός τόσο στην Περιφέρεια Θεσσαλίας, στην Π.Ε. Καρδίτσας, όσο και στον ευρύτερο Δήμο Καρδίτσας παρουσιάζει μείωση, στην πόλη της Καρδίτσας δηλαδή στην Περιοχή Παρέμβασης παρουσιάζει αύξηση, φαινόμενο που επιβεβαιώνει τη γενική τάση μετακίνησης του πληθυσμού από τις αγροτικές στις αστικές περιοχές.

β) Ηλικιακή Διάρθρωση

Αν συγκρίνουμε τους δείκτες γήρανσης και εξάρτησης των απογραφών του 2001 και του 2011 της ΕΛΣΤΑΤ, παρατηρείται ότι έχει αυξηθεί σημαντικά το ποσοστό των ηλικιωμένων ανθρώπων στην πόλη της Καρδίτσας αλλά τόσο ο δείκτης γήρανσης όσο και ο δείκτης εξάρτησης βρίσκονται σε πολύ καλύτερα επίπεδα συγκρινόμενοι με αυτούς του Δήμου, της Π.Ε., της Περιφέρειας αλλά και της Χώρας συνολικά.

Αν λάβουμε υπόψη τις αναλύσεις του Πανεπιστημίου Θεσσαλίας - ΤΜΧΠΠΑ - Εργαστήριο Δημογραφικών & Κοινωνικών Αναλύσεων (Δημογραφικά Νέα, τεύχος 38 / 2020) για το 2019, όπου ο δείκτης γήρανσης της Ελλάδος έχει επιδεινωθεί στο 153,25% και ο δείκτης εξάρτησης στο 57,18%, μπορούμε με βεβαιότητα να θεωρήσουμε ότι αντίστοιχη τάση επιδείνωσης καταγράφεται στην Π.Ε., στο Δήμο Καρδίτσας και σε μικρότερο βαθμό και στην ΠΠ.

Οι δείκτες γήρανσης και εξάρτησης για τα έτη 2001, 2011 και 2019 (για την Ελλάδα) αποτυπώνονται στους παρακάτω πίνακες,

Δείκτης γήρανσης (%)

Η αναλογία του γεροντικού πληθυσμού (ηλικίας 65 ετών και άνω) προς τον ηλικιακά νεότερο (0 - 14 ετών)

Δείκτης Γήρανσης	Π.Π. Καρδίτσας	Δήμος Καρδίτσας	Π.Ε. Καρδίτσας	Περιφέρεια Θεσσαλίας	Ελλάδα
2001	77,72	110,81	147,3	116,60	113,60
2011	97,54	144,14	198,6	149,69	133,10
2019	-	-	-	-	153,25

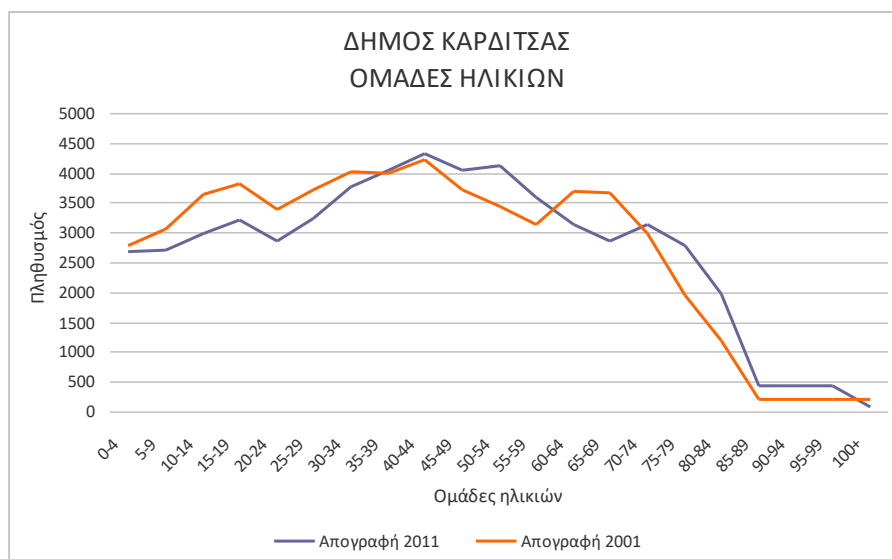
Δείκτης εξάρτησης (%)

Αναλογία του μη οικονομικά ενεργού (ηλικίας 0-14 & άνω 65) προς τον οικονομικά ενεργό πληθυσμό (15-64 ετών)

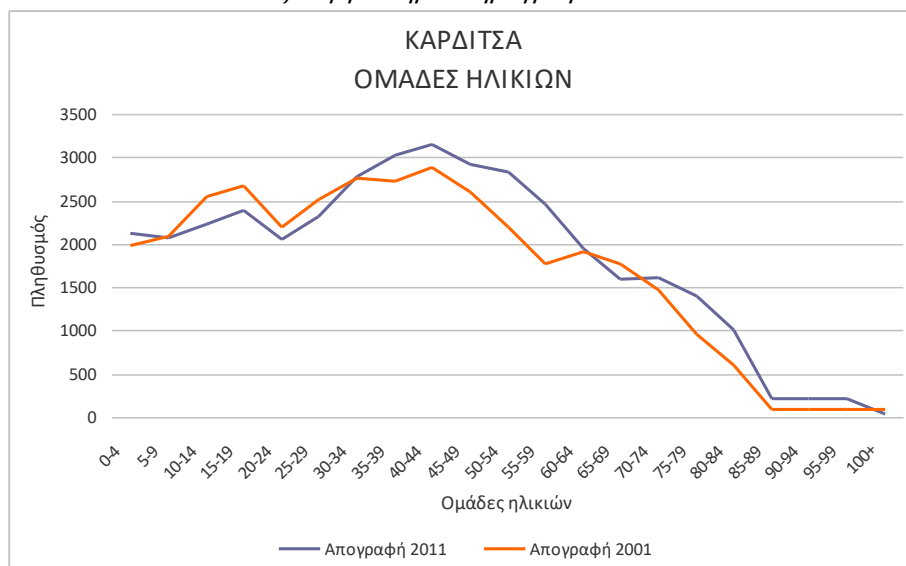
Δείκτης Εξάρτησης	Π.Π. Καρδίτσας	Δήμος Καρδίτσας	Π.Ε. Καρδίτσας	Περιφέρεια Θεσσαλίας	Ελλάδα
2001	48,67	53,80	59,90	51,85	47,00
2011	49,17	56,35	66,80	56,20	51,80
2019	-	-	-	-	57,18

Στα διαγράμματα 2 και 3 παρουσιάζεται η διακύμανση του πληθυσμού στο Δήμο και την ΠΠ της Καρδίτσας σύμφωνα με στοιχεία της ΕΛΣΤΑΤ και του Πανεπιστημίου Θεσσαλίας - ΤΜΧΠΠΑ - Εργαστήριο Δημογραφικών & Κοινωνικών Αναλύσεων κατά τις απογραφές του 2001 και του 2011.

Παρατηρείται μείωση του πληθυσμού στις ηλικιακές ομάδες 0 έως και 39 ετών στο Δήμο και 0 έως 34 ετών στην ΠΠ της Καρδίτσας και αντίστοιχη αύξηση στις ηλικιακές ομάδες 40 έως 65 και άνω των 80 στο Δήμο Καρδίτσας και 35 έως και 69 στην ΠΠ της Καρδίτσας.



Διάγραμμα 2. Ομάδες ηλικιών στο Δήμο Καρδίτσας
(πηγή ΕΛΣΤΑΤ – Παν. Θεσσαλίας - Εργαστήριο Δημογραφικών & Κοινωνικών Αναλύσεων, 2018)



Διάγραμμα 3. Ομάδες ηλικιών στην ΠΠ της Καρδίτσας
(πηγή ΕΛΣΤΑΤ - Παν. Θεσσαλίας - Εργαστήριο Δημογραφικών & Κοινωνικών Αναλύσεων, 2018)

Δεδομένου, ότι μέχρι σήμερα, δεν έχουν δημοσιευτεί επίσημα αναλυτικά στοιχεία της απογραφής του 2021 της ΕΛΣΤΑΤ, που αφορούν στους δείκτες γήρανσης, αλλά και εξάρτησης του πληθυσμού για την περιοχή παρέμβασης, οι παραπάνω τάσεις αύξησης των δεικτών αυτών επιβεβαιώνονται από τα στατιστικά στοιχεία σε επίπεδο Ευρωπαϊκής Ένωσης (πηγή: Η Δημογραφία της Ευρώπης (statistics.gr)).

Συγκεκριμένα, ο αριθμός των γεννήσεων στην ΕΕ μειώνεται με σχετικά σταθερό ρυθμό. Από το 2001, όπου καταγράφηκαν 4,4 εκατ. γεννήσεις στην ΕΕ, παρατηρήθηκε μέτρια ανάκαμψη, με τον υψηλό αριθμό των 4,7 εκατ. γεννήσεων παιδιών στην ΕΕ το 2008, ακολουθούμενη από περαιτέρω ετήσιες μειώσεις έως το 2020 (4,0 εκατ. γεννήσεις).

Οι τάσεις μπορούν, επίσης, να μετρηθούν με βάση το ακαθάριστο ποσοστό γεννητικότητας, παρουσιάζοντας τον αριθμό των γεννήσεων ανά 1000 άτομα στην ΕΕ, το ποσοστό αυτό ήταν 10,2 (2001), αυξήθηκε σε 10,6 (2008) και από τότε μειώθηκε, φθάνοντας στο 9,1 (2020). Μεταξύ των κρατών μελών, το μοντέλο αυτό διέφερε, με μειώσεις σε δεκαέξι κράτη μέλη και αυξήσεις σε έντεκα κράτη μέλη κατά την εν λόγω περίοδο.

Στην Ελλάδα το ακαθάριστο ποσοστό γεννητικότητας έπεσε κάτω από το 10 το έτος 2011 και με συνεχή πτωτική τάση έφθασε στο 7,9 το έτος 2020.

Κατά την ίδια περίοδο, ο αριθμός των θανάτων αυξήθηκε. Το 2001 σημειώθηκαν 4,2 εκατ. θάνατοι στην ΕΕ και 5,2 εκατ. το 2020, εκ των οποίων ο δεύτερος αντικατοπτρίζει τον αντίκτυπο της πανδημίας COVID-19 και είναι ο υψηλότερος αριθμός που παρατηρήθηκε κατά τις προηγούμενες πέντε δεκαετίες.

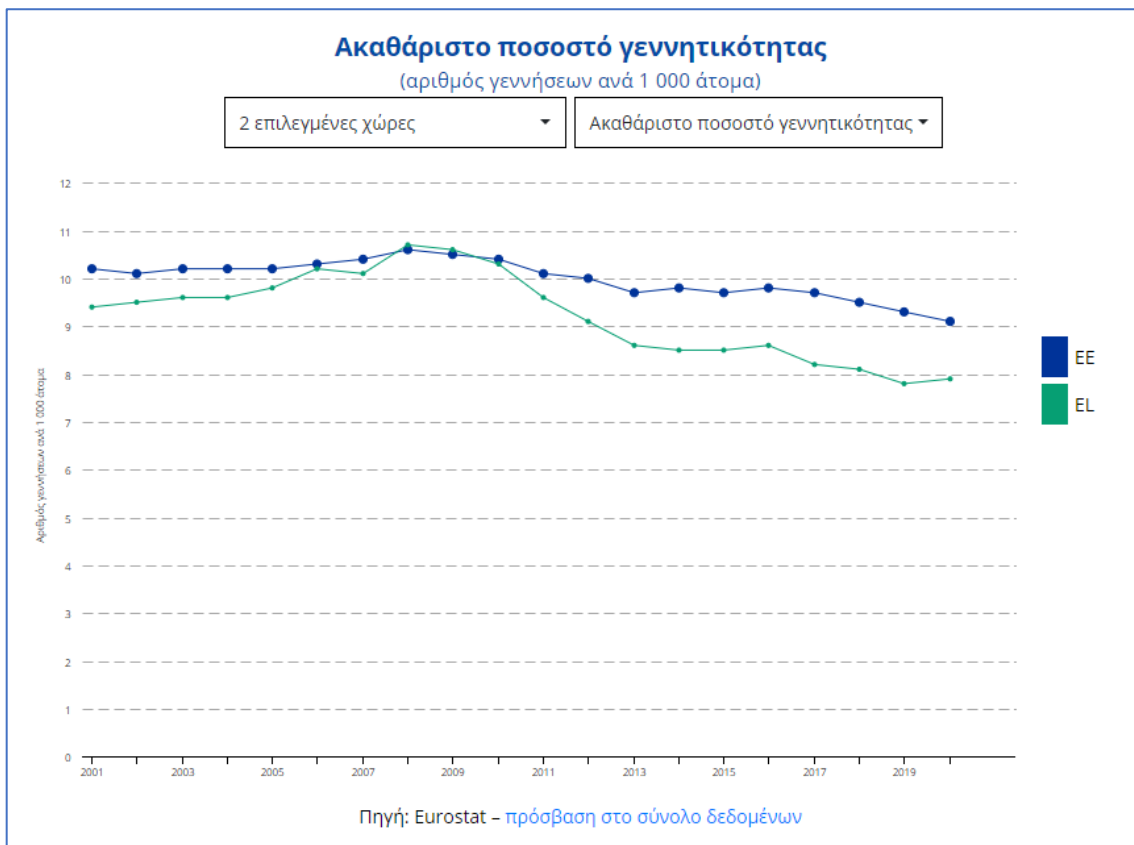
Το ακαθάριστο ποσοστό θνησιμότητας (αριθμός θανάτων ανά 1000 άτομα) ήταν 9,9 (2001), μειώθηκε σε 9,7 (2004 & 2006), και έκτοτε κυμαίνεται σε 10,4 (2019) έως 11,6 (2020).

Στην Ελλάδα το ακαθάριστο ποσοστό θνησιμότητας υπερέβη το 10 το έτος 2011 και συνεχίζοντας με αυξητική τάση υπερέβη το 12 το έτος 2020.

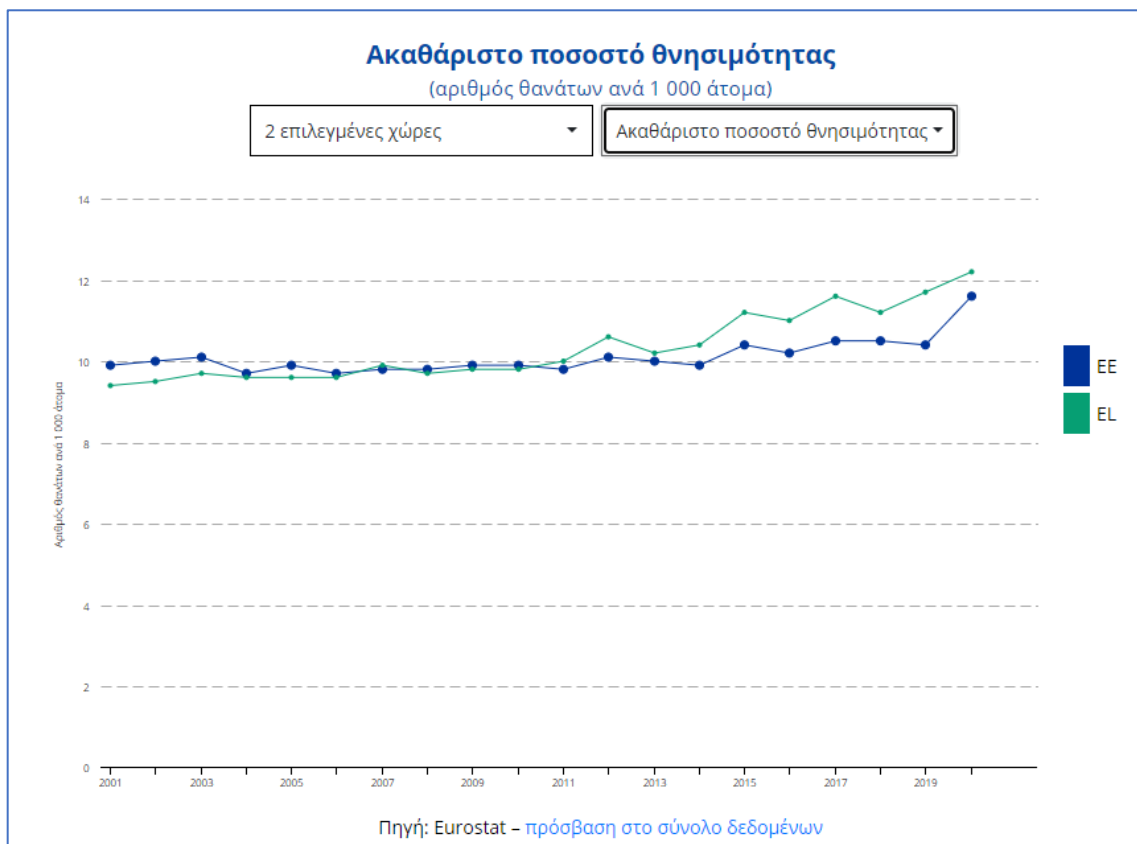
Η φυσική μεταβολή του πληθυσμού δείχνει τη διαφορά μεταξύ γεννήσεων και θανάτων σε ένα έτος. Εάν είναι αρνητική, οι θάνατοι είναι περισσότεροι από τις γεννήσεις εντός του έτους και, αν είναι θετική, ισχύει το αντίθετο. Το 2001, το ακαθάριστο ποσοστό φυσικής μεταβολής του πληθυσμού ήταν +0,4 ανά 1000 άτομα και παρέμεινε θετικό έως το 2011 (εκτός από το 2003 όταν ήταν 0,0 άτομα). Το ποσοστό έγινε αρνητικό το 2012 (εκτός από το 2014 όταν ήταν 0,0) και μειώθηκε σταθερά από το 2016, φθάνοντας στο -1,1 (2019) και -2,5 (2020).

Στην Ελλάδα η φυσική μεταβολή του πληθυσμού έγινε αρνητική το 2011 και συνεχίζοντας με αυξητική τάση προσέγγισε το -4,5 το έτος 2020.

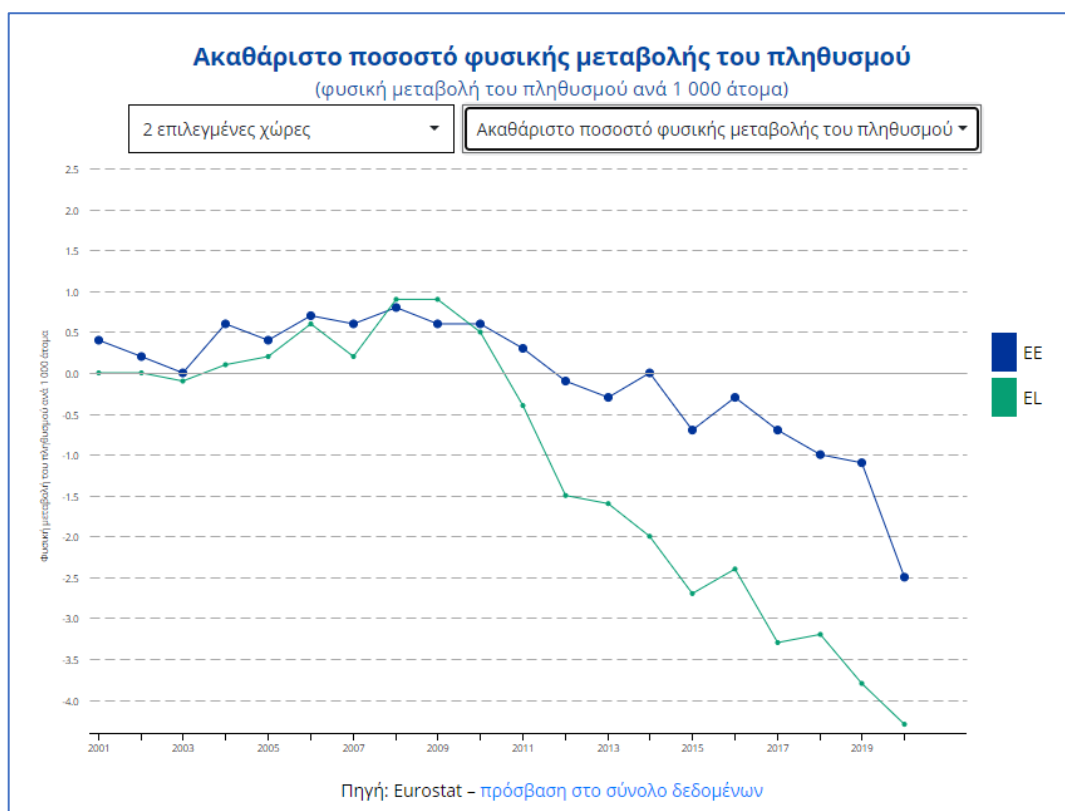
Στα διαγράμματα 4, 5, 6 που ακολουθούν παρουσιάζονται οι τιμές της Ελλάδας σε σχέση με τις τιμές της ΕΕ, των δεικτών ακαθάριστου ποσοστού γεννητικότητας, το ακαθάριστου ποσοστού θνησιμότητας και φυσικής μεταβολής του πληθυσμού.



Διάγραμμα 4. Ακαθάριστο ποσοστό γεννητικότητας EE – Ελλάδα (2001-2020)



Διάγραμμα 5. Ακαθάριστο ποσοστό θνησιμότητας EE – Ελλάδα (2001-2020)



Διάγραμμα 6. Ακαθάριστο ποσοστό φυσικής μεταβολή πληθυσμού ΕΕ – Ελλάδα (2001-2020)

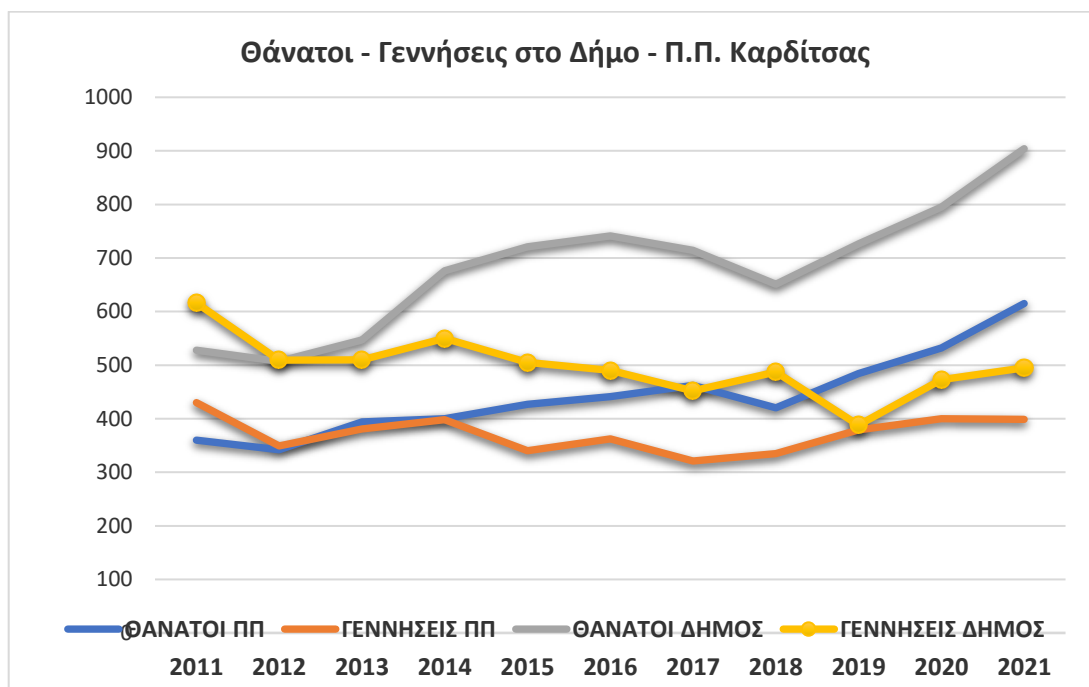
Για τον Δήμο Καρδίτσας και πιο συγκεκριμένα στην ΠΠ της Καρδίτσας τα μόνα διαθέσιμα στοιχεία για τον σχολιασμό των δεικτών γήρανσης και εξάρτησης για τα πρόσφατα χρόνια, είναι τα στοιχεία του ληξιαρχείου Καρδίτσας και οι νέες εγγραφές των παιδιών στα σχολεία της πόλης.

Συγκεκριμένα, στον πίνακα 4 που ακολουθεί παρουσιάζεται η πορεία των γεννήσεων και των θανάτων, τόσο στην Περιοχή Παρέμβασης, όσο και στο Δήμο Καρδίτσας, σύμφωνα με τα στοιχεία του Ληξιαρχείου για την περίοδο 2011 έως και 2021.

Ετος	Περιοχή Παρέμβασης		Δήμος Καρδίτσας	
	Θάνατοι	Γεννήσεις	Θάνατοι	Γεννήσεις
2011	360	430	528	616
2012	342	349	507	509
2013	394	381	547	510
2014	400	398	676	550
2015	427	340	721	505
2016	441	362	741	490
2017	462	321	714	452
2018	420	335	651	487
2019	484	379	726	419
2020	532	400	795	427
2021	615	399	904	439

Πίνακας 4. Θάνατοι – Γεννήσεις στην ΠΠ και στο Δήμο Καρδίτσας (στοιχεία Ληξιαρχείου)

Στο διάγραμμα 7 παρουσιάζεται η πορεία των γεννήσεων και των θανάτων τόσο στην Περιοχή Παρέμβασης όσο και στο Δήμο Καρδίτσας, σύμφωνα με τα στοιχεία του Ληξιαρχείου για την περίοδο 2011 έως και 2021, όπως αποτυπώνονται στον παραπάνω πίνακα 3.



Διάγραμμα 7. Θάνατοι - Γεννήσεις στην ΠΠ και στο Δήμο Καρδίτσας (2011 - 2021)

Μεταξύ των ετών 2011 και 2021 παρατηρείται καθοδική τάση των γεννήσεων, λίγο μικρότερη σε επίπεδο αστικής περιοχής (ΠΠ) από 430 σε 399 γεννήσεις **(-7,2%)** και σημαντικά μεγαλύτερη σε επίπεδο Δήμου Καρδίτσας από 616 σε 439 γεννήσεις **(-28,7%)**.

Αντιθέτως για τους θανάτους παρατηρείται ανοδική τάση σε επίπεδο αστικής περιοχής (ΠΠ) από 360 σε 615 θανάτους **(+70,8%)** και σε επίπεδο Δήμου από 528 σε 904 θανάτους **(+71,2%)**. Εν μέρει αυτή η μεγάλη αύξηση δικαιολογείται από την θνησιμότητα που επέφερε η πανδημία του Covid-19.

Όσον αφορά στις εγγραφές των παιδιών στα σχολεία της πόλης, και συγκεκριμένα οι εγγραφές των παιδιών στα προνήπια, στην Α΄ Δημοτικού και στην Α΄ Γυμνασίου, τα στοιχεία παρουσιάζονται στους πίνακες 5, 6 και 7 που ακολουθούν αντίστοιχα για την Πρωτοβάθμια και τη Δευτεροβάθμια Εκπαίδευση.

Σχολικό Έτος	Αριθμός Προνηπίων		
	Αγόρια	Κορίτσια	Σύνολο
2023-2024	204	196	400
2022-2023	201	198	339
2021-2022	171	163	334
2020-2021	204	195	399
2019-2020	191	164	355

Πίνακας 5. Εγγραφές προνηπίων (πηγή Πρωτοβάθμια Εκπαίδευση Καρδίτσας)

Σχολικό Έτος	Αριθμός Ενεργών Μαθητών Α' Δημοτικού		
	Αγόρια	Κορίτσια	Σύνολο
2023-2024	211	191	402
2022-2023	230	216	446
2021-2022	235	194	429
2020-2021	256	221	477
2019-2020	229	227	456

Πίνακας 6. Εγγραφές μαθητών Α' Δημοτικού (πηγή Πρωτοβάθμια Εκπαίδευση Καρδίτσας)

Σχολικό Έτος	Αριθμός Ενεργών Μαθητών Α' Γυμνασίου		
	Αγόρια	Κορίτσια	Σύνολο
2023-2024	342	344	686
2022-2023	319	310	629
2021-2022	346	354	700
2020-2021	384	331	715
2019-2020	332	305	637

Πίνακας 7. Εγγραφές μαθητών Α' Γυμνασίου (πηγή Δευτεροβάθμια Εκπαίδευση Καρδίτσας)

Όπως διαφαίνεται από τα παραπάνω στοιχεία, ενώ παρατηρείται γενικά, μια τάση μείωσης των εγγραφών των μαθητών σε όλες τις εκπαιδευτικές βαθμίδες μέσα στην πενταετία (2019-2024), ειδικά στις σχολικές χρονιές 2020-2021 και 2023-2024 παρατηρείται μια αύξηση των εγγραφών. Οι αυξήσεις αυτές μπορούν να αποδοθούν σε δύο έκτακτα γεγονότα.

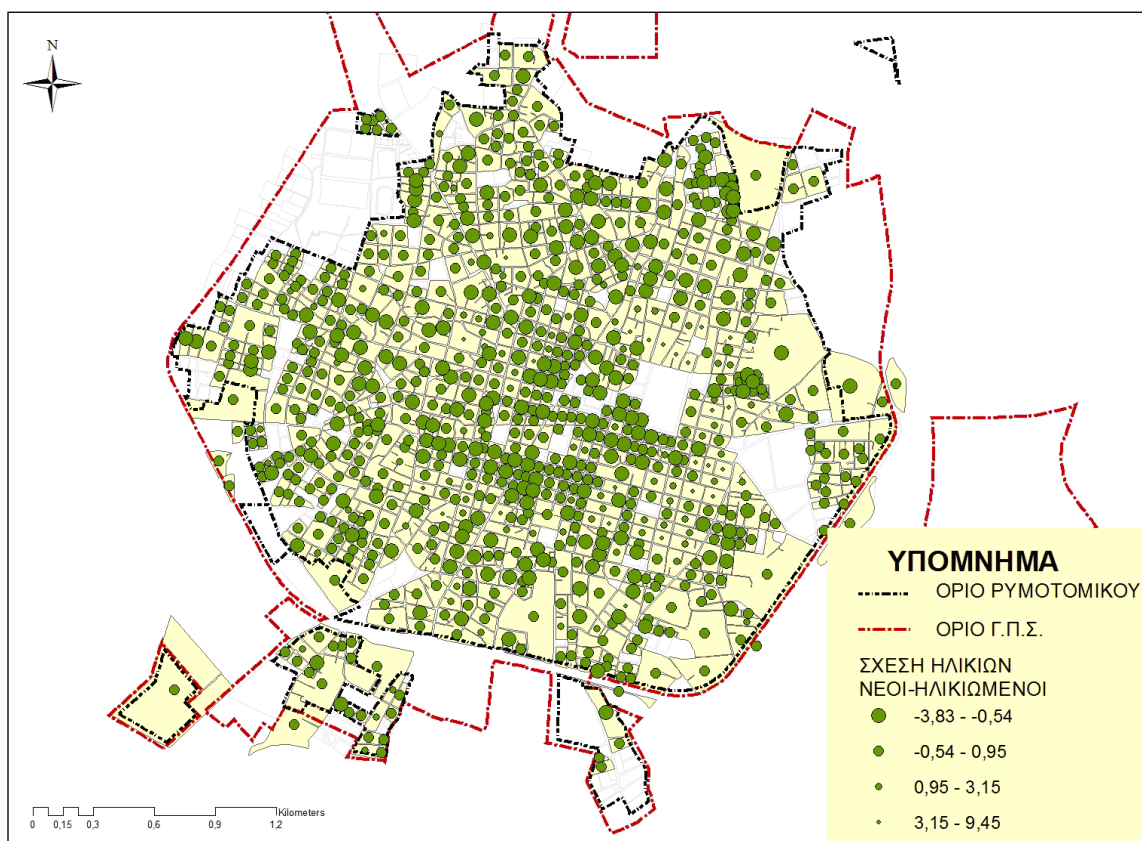
Το πρώτο γεγονός, ήταν η υλοποίηση του προγράμματος "ESTIA" και η φιλοξενία εκατοντάδων αιτούντων διεθνή προστασία στην πόλη της Καρδίτσας τα έτη 2019-2023 (οπότε στα έτη 2020 και 2021 έγιναν πρόσθετες εγγραφές παιδιών προασφύγων στα σχολεία της πόλης).

Το δεύτερο δημογραφικό γεγονός, αφορά στην αναγκαστική μετακίνηση πληθυσμού από τις αγροτικές περιοχές της Π.Ε. στην πόλη της Καρδίτσας, λόγω των καταστροφών που προκλήθηκαν από τις πλημμύρες του Daniel, στην ευρύτερη περιοχή τον Σεπτέμβριο του 2023 (οπότε η τρέχουσα σχολική χρονιά εμφανίζει αύξηση στις εγγραφές των παιδιών στα σχολεία).

Στον χάρτη 5 που ακολουθεί απεικονίζεται η συμμετοχή των νέων (ηλικίας 0-20) στον κατοικήσιμο πληθυσμό των οικοδομικών τετραγώνων της Περιοχής Παρέμβασης σε σχέση με τον πληθυσμό των ηλικιωμένων (60 και άνω). Στα 48% των οικοδομικών τετραγώνων εντοπίζονται περισσότεροι ηλικιωμένοι άνω των 60 ετών από νέους ηλικίας 0-20 ετών.

Ηλικίες	0-20	20-59	60 άνω
Ποσοστά	23%	56%	21%

Πίνακας 8. Κατανομή ηλικιών (πηγή ΕΛΣΤΑΤ, 2018)



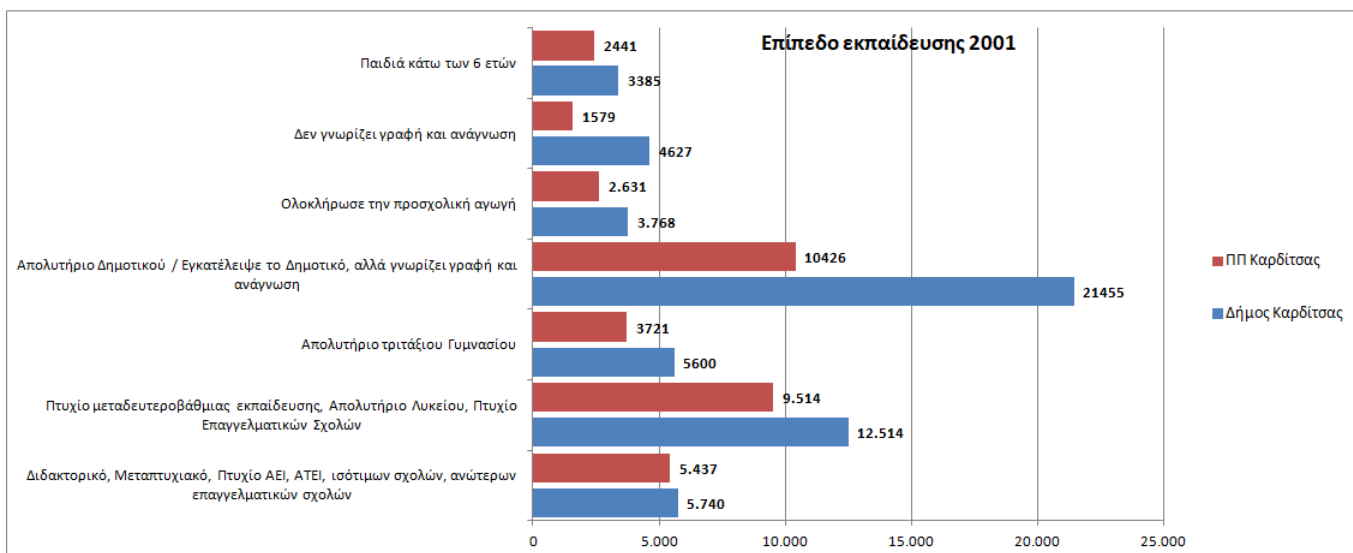
Χάρτης 5. Απεικόνιση της μεταβολής του συνόλου των νέων σε σχέση με τους ηλικιωμένους ανά Ο.Τ. (πηγή ΕΛΣΤΑΤ, 2018)

γ) Εκπαιδευτικό επίπεδο πληθυσμού

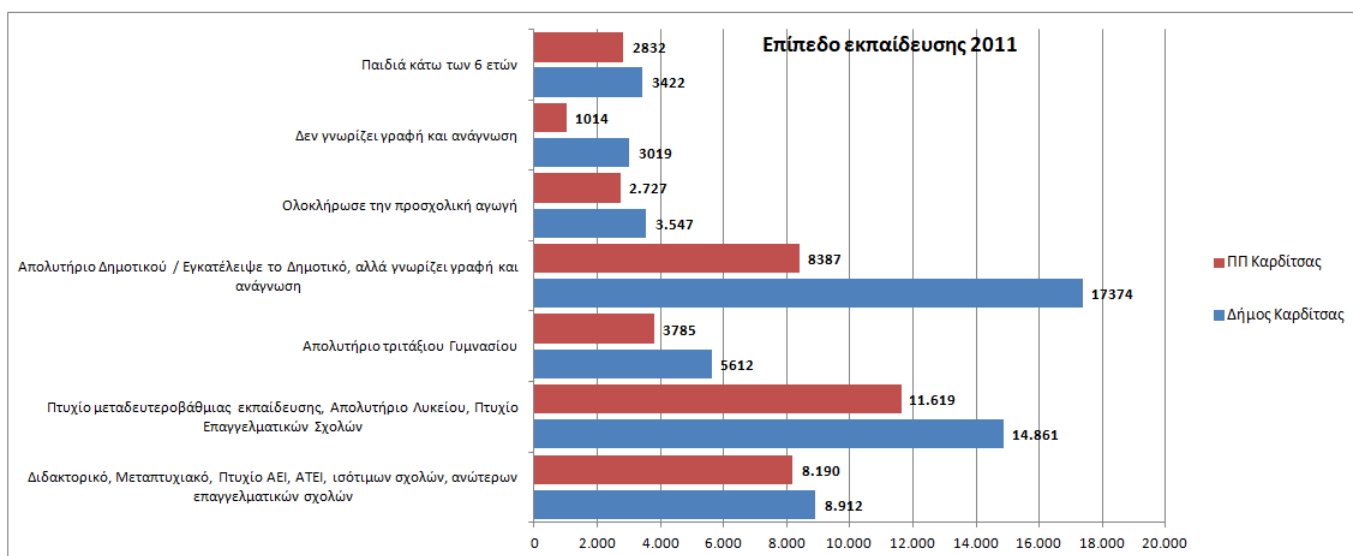
Στον Πίνακα 9, παρατίθενται τα στοιχεία της ΕΛΣΤΑΤ αναφορικά με το εκπαιδευτικό επίπεδο τόσο του Δήμου Καρδίτσας όσο και της Περιοχής Παρέμβασης για τις απογραφές του 2001 και του 2011 αντίστοιχα.

Επίπεδο εκπαίδευσης μόνιμου πληθυσμού															
Απογραφή Πληθυσμού 2001															
	Σύνολο	Κάτοχοι διδακτορικού τίτλου	Κάτοχοι Μεταπτυχιακού	Πτυχιούχοι Παν/μίου - Πολυτεχνείου και ισότιμων σχολών	Πτυχιούχοι ΑΤΕΙ, ΑΣΠΑΙΤΕ, ισότιμων σχολών & Πτυχιούχοι ανώτερων	Πτυχιούχοι μεταδευτεροβάθμιας εκπαίδευσης (ΙΕΚ, Κολέγια	Απόφοιτοι Λυκείου (Γενικού, Εκκλησιαστικού κλπ.)	Πτυχιούχοι Επαγγελματικού Λυκείου	Πτυχιούχοι Επαγγελματικών Σχολών	Απόφοιτοι τριταξίου Γυμνασίου	Απόφοιτοι Δημοτικού	Ολοκλήρωσε την προσχολική αγωγή	Εγκατέλειψαν το Δημοτικό, αλλά γνωρίζουν γραφή και ανάγνωση	Δε γνωρίζουν γραφή και ανάγνωση	Παιδιά κάτω των 6 ετών
Δήμος Καρδίτσας	57.089	36	73	4.467	1.164	1.580	9.360	686	888	5.600	17.741	3.714	3.768	4.627	3.385
		0,06%	0,13%	7,82%	2,04%	2,77%	16,40%	1,20%	1,56%	9,81%	31,08%	6,51%	6,60%	8,10%	5,93%
Π.Π. Καρδίτσας	35.750	34	70	4272	1061	1283	7282	434	515	3721	9120	1306	2631	1579	2441
		0,10%	0,20%	11,95%	2,97%	3,59%	20,37%	1,21%	1,44%	10,41%	25,51%	3,65%	7,36%	4,42%	6,83%
Απογραφή Πληθυσμού 2011															
Δήμος Καρδίτσας	56.747	88	332	5.911	2.581	1.981	9.875	1.591	1.414	5.612	14.668	3.547	2.706	3.019	3.422
		0,16%	0,59%	10,42%	4,55%	3,49%	17,40%	2,80%	2,49%	9,89%	25,85%	4,77%	6,25%	5,32%	6,03%
Π.Π. Καρδίτσας	38.554	85	323	5.585	2.197	1.665	8.164	945	845	3.785	7.376	2.727	1.011	1.014	2.832
		0,22%	0,84%	14,49%	5,70%	4,32%	21,18%	2,45%	2,19%	9,82%	19,13%	2,62%	7,07%	2,63%	7,35%

Πίνακας 9. Εκπαιδευτικό επίπεδο Δήμου – ΠΠ Καρδίτσας (ΕΛΣΤΑΤ 2001 και 2011)



Διάγραμμα 8. Συγκριτικά στοιχεία Εκπαιδευτικού Επιπέδου μεταξύ Δήμου και ΠΠ Καρδίτσας (ΕΛΣΤΑΤ 2001)



Διάγραμμα 9. Συγκριτικά στοιχεία Εκπαιδευτικού Επιπέδου μεταξύ Δήμου και ΠΠ Καρδίτσας (ΕΛΣΤΑΤ 2011)

Από τον Πίνακα 8 και τα διαγράμματα 8 & 9 παρατηρείται ότι το εκπαιδευτικό επίπεδο του μόνιμου πληθυσμού της πόλης (ΠΠ) είναι πολύ καλύτερο σε σχέση με το σύνολο του Δήμου, στον οποίο συμπεριλαμβάνονται 33 Δημοτικές Κοινότητες.

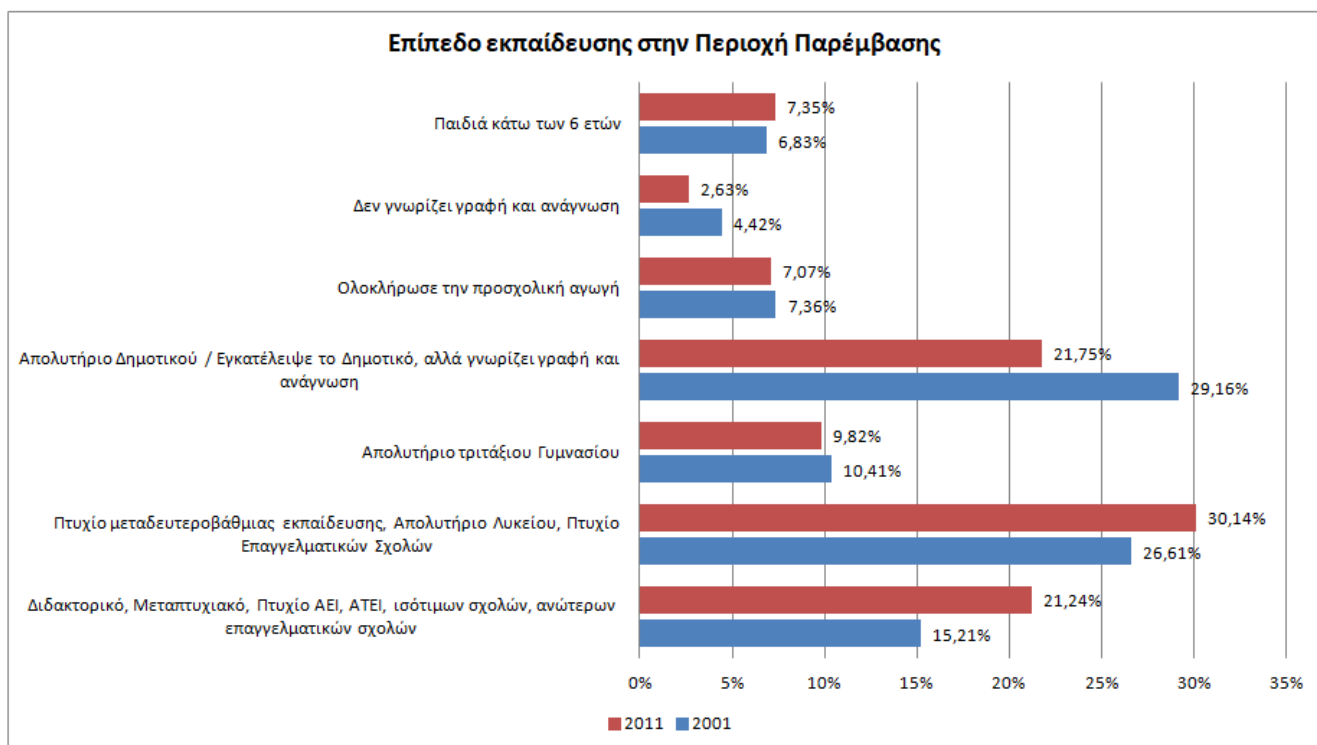
Τα στοιχεία επιβεβαιώνουν την υπεροχή των αστικών περιοχών έναντι των αγροτικών ως προς το εκπαιδευτικό υπόβαθρο καθώς και την έλλξη που ασκεί η πόλη στους πιο μορφωμένους πολίτες.

Χαρακτηριστικά στην κατηγορία των αποφοίτων τουλάχιστον Τριτοβάθμιας εκπαίδευσης ανήκει το 15,21% του πληθυσμού της Περιφέρειας Παρέμβασης (πόλη) έναντι ποσοστού 10,05% στο Δήμο για το έτος 2001. Αντίστοιχα για το έτος 2011 τα ποσοστά είναι 21,24% για την ΠΠ και 15,70% για το Δήμο.

Αντίθετα, στην κατηγορία όσων δεν γνωρίζουν γραφή και ανάγνωση, τα ποσοστά είναι για την Περιφέρεια Παρέμβασης 2,63% ενώ στο σύνολο του Δήμου ανέρχεται σε 5,32% για το έτος 2011.

Αν συγκρίνουμε τις απογραφές του 2001 και 2011 του Πίνακα 8 και το διάγραμμα 10 ως προς το εκπαιδευτικό επίπεδο για την πόλη της Καρδίτσας (ΠΠ), παρατηρούνται τα εξής :

- Διπλασιασμός των κατόχων διδακτορικού τίτλου (από 0,10% σε 0,22%).
- Τετραπλασιασμός των κατόχων μεταπτυχιακού τίτλου (από 0,20% σε 0,84%).
- Το ποσοστό αποφοίτων τουλάχιστον τριτοβάθμιας εκπαίδευσης αυξήθηκε από 15,21% σε 21,24%.
- Το ποσοστό αποφοίτων της δευτεροβάθμιας και μεταδευτεροβάθμιας εκπαίδευσης αυξήθηκε από 26,61% σε 30,14%.
- Σημαντική μείωση του ποσοστού αποφοίτων πρωτοβάθμιας εκπαίδευσης από 25,51% σε 19,13%.
- Πολύ σημαντική μείωση αυτών που εγκατέλειψαν το Δημοτικό, αλλά γνωρίζουν γραφή & ανάγνωση από 4,42% σε 2,63%.



Διάγραμμα 10. Σύγκριση Εκπαιδευτικού Επιπέδου Περιοχής Παρέμβασης (πόλη) μεταξύ 2001 & 2011 (ΕΛΣΤΑΤ)

Στον πίνακα 10 που ακολουθεί παρουσιάζονται τα ποσοστά της κατηγορίας όσων είναι τουλάχιστον απόφοιτοι τριτοβάθμιας εκπαίδευσης το έτος 2011, της Περιοχής Παρέμβασης (Πόλης) σε σχέση με τις περιοχές των Δήμων Βόλου, Τρικκαίων και Λάρισας όπου, επίσης, θα εφαρμοστούν Στρατηγικές ΒΑΑ.

Τριτοβάθμια εκπαίδευση	Καρδίτσα (ΠΠ)	Δήμος Καρδίτσας	Δήμος Βόλου	Δήμος Τρικκαίων	Δήμος Λάρισας
2011	21,24%	15,70%	17,60%	16,33%	20,54%

Πίνακας 10. Απόφοιτοι τριτοβάθμιας εκπαίδευσης μεταξύ των Δήμων εφαρμογής ΣΒΑΑ (ΕΛΣΤΑΤ 2011)

Από τον πίνακα 10 προκύπτει μια υστέρηση του Δήμου της Καρδίτσας σε σχέση με τους άλλους 3 Δήμους οπότε θα υπάρχει μια αντίστοιχη (όχι κατ' αναλογία) απόκλιση και σε επίπεδο αστικών περιοχών.

A.2.1.2 Ανάλυση SWOT της Περιοχής Παρέμβασης αναφορικά με τα Δημογραφικά Χαρακτηριστικά της

ΔΥΝΑΤΑ ΣΗΜΕΙΑ	ΑΔΥΝΑΜΙΕΣ	ΕΥΚΑΙΡΙΕΣ	ΑΠΕΙΛΕΣ
<ul style="list-style-type: none"> • Μικρή αλλά ανοδική πληθυσμιακή εξέλιξη σε σχέση με τον υπόλοιπο Δήμο και Π.Ε. • Προσέλκυση νεότερων ηλικιών από την ύπαιθρο της Π.Ε. • Βελτίωση του εκπαιδευτικού επιπέδου του πληθυσμού - υψηλό ποσοστό αποφοίτων τριτοβάθμιας εκπαίδευσης 	<ul style="list-style-type: none"> • Σοβαρή μείωση γεννήσεων • Αύξηση δεικτών γήρανσης και εξάρτησης • Φυγή των πιο μορφωμένων - καταρτισμένων λόγω έλλειψης ευκαιριών εργασίας - αυταπασχόλησης (brain drain) • Αδυναμία αυτονόμησης των νέων και εξάρτηση από την πυρηνική οικογένεια • Αύξηση ατόμων που χρήζουν αυξημένης φροντίδας, λόγω των φυσικών καταστροφών των τελευταίων ετών 	<ul style="list-style-type: none"> • Αξιοποίηση ευκαιριών πράσινης και ψηφιακής μετάβασης για προσέλκυση νεανικού πληθυσμού • Λειτουργία αναβαθμισμένων δομών Τριτοβάθμιας Εκπαίδευσης για προσέλκυση φοιτητών - καθηγητών 	<ul style="list-style-type: none"> • Επιδείνωση δεικτών γήρανσης και εξάρτησης • Πληθυσμιακή στασιμότητα λόγω αδυναμίας προσέλκυσης νεοεισερχόμενων • Κίνδυνος εγκατάλειψης των πληγείσων περιοχών από τις καταστροφικές πλημμύρες

Το ανθρώπινο δυναμικό αποτελεί τον πυρήνα για την οικονομική, κοινωνική και περιβαλλοντική ανάπτυξη της περιοχής παρέμβασης.

Ως **δυνατά σημεία** των δημογραφικών χαρακτηριστικών της περιοχής παρέμβασης, εντοπίζεται η τάση αύξησης του ποσοστού των ατόμων με υψηλή κατάρτιση / εξειδίκευση στον μόνιμο και ενεργό πληθυσμό της ΠΠ. Άτομα που διαθέτουν τις ικανότητες και δεξιότητες υπό κατάλληλες συνθήκες να συμβάλλουν στην αύξηση του παραγόμενου πλούτου της ΠΠ. Επίσης, η περιοχή παρέμβασης παρουσιάζει μικρή πληθυσμιακή αύξηση σε σχέση με τις υπόλοιπες αγροτικές περιοχές της Περιφερειακής Ενότητας, λόγω της εγκατάλειψης των χωριών από τους νέους για αναζήτηση περισσότερων ευκαιριών απασχόλησης στα αστικά κέντρα.

Στις **αδυναμίες** της περιοχής αναγνωρίζεται, η σοβαρή μείωση των γεννήσεων και η γήρανση του πληθυσμού. Ταυτόχρονα παρατηρείται μια συνεχιζόμενη φυγή των πιο μορφωμένων και εξειδικευμένων ατόμων προς άλλες περιοχές της χώρας και του εξωτερικού. Επίσης, η αδυναμία αυτονόμησης των νέων και η εξάρτησή τους από την πυρηνική οικογένεια, είναι ένα φαινόμενο που παρατηρείται ευρύτερα στη χώρα μας και οφείλεται κυρίως στην αυξημένη ανεργία, την υποαπασχόληση και τις χαμηλές αμοιβές. Τέλος, σοβαρή αδυναμία αποτελεί και η αύξηση του αριθμού των ατόμων που χρήζουν αυξημένης φροντίδας (ηλικιωμένοι), λόγω των καταστροφών των πλημμυρών των τελευταίων ετών (Ιανός και Daniel) που οδήγησαν στην εγκατάλειψη των χωριών και στην εγκατάσταση πολλών πλημμυροπαθών στην πόλη της Καρδίτσας

Ως σημαντικότερες **ευκαιρίες**, καταγράφεται η εκμετάλλευση των χρηματοδοτικών εργαλείων / κινήτρων στα πεδία της πράσινης και της ψηφιακής μετάβασης καθώς και της κοινωνικής επιχειρηματικότητας / καινοτομίας από τους νεότερους, τους πιο μορφωμένους και καταρτισμένους πολίτες. Ευκαιρία αποτελεί και η λειτουργία αναβαθμισμένων τμημάτων / σχολών του Πανεπιστημίου Θεσσαλίας με όρους προσέλκυσης φοιτητών και καθηγητών για μόνιμη εγκατάσταση στην περιοχή παρέμβασης καθώς τα προγράμματα σπουδών και το αντικείμενό τους έχουν άμεση συνέργεια και συνάφεια με το παραγωγικό σύστημα της Περιφερειακής Ενότητας Καρδίτσας (Δασολογία, Επιστήμες Ξύλου, Τρόφιμα, Διατροφή, Κτηνιατρική και Δημόσια Υγεία).

Ως **απειλές** εμφανίζεται η επιδείνωση των δεικτών γήρανσης και εξάρτησης λόγω σοβαρής μείωσης των γεννήσεων, που μπορούν να οδηγήσουν την περιοχή παρέμβασης σε διαρκή πληθυσμιακή στασιμότητα ή και υποχώρηση. Επίσης, μετά την καταστροφική πλημμύρα Daniel υπάρχει ο κίνδυνος εγκατάλειψης της περιοχής από έναν σημαντικό αριθμό κατοίκων, οι οποίοι θα στραφούν σε άλλες περιοχές της χώρας ή και του εξωτερικού, για την αναζήτηση νέων ευκαιριών απασχόλησης και το ξεκίνημα μιας νέας ζωής ενώ για τους ίδιους λόγους δεν προσελκύνονται νεοεισερχόμενοι στην περιοχή (μετανάστες, κάτοικοι άλλων περιοχών της χώρας κ.λπ.) να καλύψουν ανάγκες απασχόλησης που υπάρχουν σε ανειδίκευτο ή με χαμηλό βαθμό εξειδίκευσης προσωπικό.

A.2.2.1. Κοινωνικά Χαρακτηριστικά

Περιγραφή κατάστασης μετά Covid και πλημμύρες Ιανού και Daniel

Στο Δήμο Καρδίτσας, αλλά κυρίως στην περιοχή παρέμβασης έχει αναπτυχθεί ένα σύνολο κοινωνικών δομών / οργανισμών / φορέων / υπηρεσιών, οι οποίες, μέσα από την αυτόνομη λειτουργία τους, αλλά κυρίως μέσα από την διασύνδεσή τους, όταν οι καταστάσεις το απαιτούν, παρέχουν πολύπλευρη υποστήριξη στην τοπική κοινωνία.

Οι δομές αυτές, εμπεριέχουν μια δυναμική και (επανα)καθορίζονται, ανάλογα με τις ευρύτερες αλλαγές στο κοινωνικό – οικονομικό περιβάλλον. Ιδιαίτερα η περιοχή της Π.Ε. Καρδίτσας, την προηγούμενη τριετία, δέχθηκε σοβαρό πλήγμα από την επέλαση δυο μεγάλων φυσικών καταστροφών. Η πρώτη φυσική καταστροφή, αφορούσε τον μεσογειακό κυκλώνα (ΙΑΝΟΣ) και σημειώθηκε στις 19/09/2020. Οι εικόνες που καταγράφηκαν στα χωριά, τόσο στο πεδινό όσο και στο ορεινό τμήμα, αλλά και μέσα στην πόλη ήταν πρωτοφανείς: παντού λάσπη, νερό, κατεστραμμένες περιουσίες, πλημμυρισμένα καταστήματα και δρόμοι, καλλιέργειες που θάφτηκαν κάτω από τα νερά, νεκρά ζώα σε ποιμνιοστάσια, δρόμοι και γέφυρες που υποχώρησαν από τη διάβρωση του εδάφους και τις κατολισθήσεις.

Κι ενώ η περιοχή δεν είχε προλάβει να επανέλθει στην κανονικότητα, ένα ακόμη σφοδρό κύμα κακοκαιρίας (Daniel) που σημειώθηκε στις 05/09/2023, επέφερε πρωτίστως την απώλεια ανθρώπινων ζωών, ενώ προκάλεσε τεράστιες καταστροφές κυρίως στον Δήμο Παλαμά, σε επιχειρήσεις, σε αγροτικές εκτάσεις σε κτηνοτροφικές μονάδες σε κατοικίες και σε υποδομές.

Σύμφωνα με την υπηρεσία FloodHub του Κέντρου Επιστημών Παρατήρησης της Γης και Δορυφορικής Τηλεπισκόπησης BEYOND, μόνο στην ευρύτερη περιοχή της Καρδίτσας, οι πλημμυρισμένες εκτάσεις ανήλθαν σε 870.000 στρέμματα, η πλειοψηφία των οποίων ήταν αγροτικές εκτάσεις (περίπου 90%).

Οι άμεσες αρνητικές επιπτώσεις αυτών των φυσικών καταστροφών, κυρίως σε μια αγροτική περιοχή όπως είναι η Π.Ε. Καρδίτσας σε συνδυασμό με την υγειονομική κρίση (Covid-19) αποτυπώθηκαν σύντομα στους οικονομικούς δείκτες, οι οποίοι με τη σειρά τους, επηρέασαν τον ευρύτερο μετασχηματισμό του τοπικού "κοινωνικού χάρτη".

Η αύξηση των ανέργων, κυρίως μέσα από την αποδυνάμωση του πρωτογενούς τομέα, καθώς και η ανασφάλεια του εισοδήματος, λόγω της αναστολής ή/και της διακοπής πολλών επιχειρηματικών δραστηριοτήτων, η εφαρμογή της τηλεργασίας και η "υποχρεωτική" κοινωνική κινητικότητα, λόγω της απώλειας κατοικίας, αποτέλεσαν τους βασικούς συντελεστές της κοινωνικής ανακατανομής.

Παράλληλα, η ψυχολογική επιβάρυνση των ατόμων / οικογενειών, κυρίως ευάλωτων ομάδων (ηλικιωμένοι, Αμεα κ.α.) οι οποίοι υποχρεώθηκαν εκ των συνθηκών να εγκαταλείψουν τα σπίτια τους, αλλά και των νέων ατόμων που βίωσαν στο έπακρο το εργασιακό και οικονομικό αδιέξοδο, συνέβαλε στην άρδην μεταβολή των κοινωνικών χαρακτηριστικών της Περιφερειακής Ενότητας Καρδίτσας.

Ιδιαίτερα κοινωνικά χαρακτηριστικά, εμφανίζει η περιοχή παρέμβασης (πόλη της Καρδίτσας) που αποτέλεσε τη "χοάνη των πληγέντων". Η πλειοψηφία των ανέργων και των αστέγων των περιφερειακών

Δήμων ακολούθησαν το μονόδρομο της αναζήτησης οικονομικής και στεγαστικής προοπτικής στην πόλη της Καρδίτσας, ενώ αρκετοί ήταν εκείνοι που “διασκορπίστηκαν” προς αναζήτηση νέων στεγαστικών και επαγγελματικών ευκαιριών σε διάφορες περιοχές της Περιφερειακής Ενότητας Καρδίτσας, αλλά και σε άλλους προορισμούς, για φιλοξενία από συγγενείς και φίλους.

Βέβαια, αυτή η κοινωνική αναδιάρθρωση, επέφερε με τη σειρά της, δυο βασικές αλυσιδωτές συνέπειες. Η πρώτη εξ' αυτών αναφέρεται στην ανατροπή των δεδομένων στην αγορά ακινήτων, καθώς η μαζική αναζήτηση στεγαστικής αποκατάστασης, οδήγησε αφενός στον κορεσμό των προσφερόμενων προς ενοικίαση κατοικιών, και αφετέρου στην παράλληλη εκτίναξη των τιμών μίσθωσης στις ελάχιστες εναπομείνουσες διαθέσιμες κατοικίες.

Η δεύτερη συνέπεια της αναπόφευκτης μετακίνησης πληθυσμού προς την περιοχή παρέμβασης, συνδέεται με την παρατηρούμενη αυξητική τάση των ατόμων που χρειάζονται οικονομική, υλική και ψυχολογική υποστήριξη. Η κλιμακωτά ανοδική τάση των ευάλωτων κοινωνικών ομάδων, τροφοδότησε με την σειρά της, την σύσταση νέων οργανισμών, κυρίως ιδιωτικών πρωτοβουλιών της «Κοινωνίας των Πολιτών», ενώ αποτέλεσε το έναυσμα για την ενεργοποίηση και δικτύωση όλων των κοινωνικών δομών, για την ολιστική αντιμετώπιση των αναδυόμενων αναγκών.

Οι βασικοί τομείς στους οποίους επικεντρώθηκε η παρεχόμενη κοινωνική υποστήριξη ήταν:

- η πρόληψη ή/και αντιμετώπιση ψυχικών και σωματικών προβλημάτων,
- η διανομή υλικών αγαθών πρώτης ανάγκης και τροφίμων,
- η παροχή ψυχολογικής υποστήριξης για την ενδυνάμωση των πολιτών,
- η ενίσχυση για την κοινωνική (επαν)ένταξη ευάλωτων πληθυσμιακών ομάδων

Οι υφιστάμενες δομές που λειτουργούν στην ΠΠ και επιδιώκουν την επίτευξη κοινωνικής υποστήριξης, ενσωμάτωσης, φροντίδας και αλληλεγγύης είναι οι εξής:

Τομέας Εκπαίδευσης

Στην περιοχή παρέμβασης υπό την εποπτεία της Διεύθυνσης Πρωτοβάθμιας Εκπαίδευσης Καρδίτσας λειτουργούν 17 Νηπιαγωγεία, 1 ειδικό Νηπιαγωγείο, 3 ιδιωτικά Νηπιαγωγεία, 13 Δημοτικά σχολεία και 1 ειδικό Δημοτικό σχολείο.

Στη Δευτεροβάθμια εκπαίδευση στην περιοχή παρέμβασης, λειτουργούν 6 ημερήσια Γυμνάσια και 1 πειραματικό Γυμνάσιο, 4 ημερήσια Γενικά Λύκεια και 1 Πειραματικό Λύκειο, 2 ημερήσια ΕΠΑΛ και 1 εσπερινό ΕΠΑΛ, 1 Εσπερινό Γυμνάσιο – Λυκειακές τάξεις και 1 Μουσικό Γυμνάσιο – Λυκειακές τάξεις,.

Στην Τριτοβάθμια εκπαίδευση λειτουργούν 4 σχολές ΑΕΙ και συγκεκριμένα η Σχολή Κτηνιατρικής, το τμήμα Επιστήμης Τροφίμων και Διατροφής, το τμήμα Δημόσιας Ενιαίας Υγείας και το τμήμα Δασολογίας, Επιστημών Ξύλου και Σχεδιασμού (ΔΕΞΥΣ).

Ο τομέας της εκπαίδευσης συμπληρώνεται επίσης, από σύνολο ιδιωτικών φροντιστηρίων ξένων γλωσσών, πρωτοβάθμιας και δευτεροβάθμιας εκπαίδευσης, ιδιωτικά Κέντρα Δια Βίου Μάθησης (ΚΔΒΜ) κλπ., τα περισσότερα εκ των οποίων λειτουργούν στην περιοχή παρέμβασης.

Τομέας Υγείας

Το Γενικό Νομαρχιακό Νοσοκομείο Καρδίτσας που βρίσκεται στην έξοδο της πόλης με συνολική δυναμικότητα 270 κλίνες. Στον ίδιο χώρο λειτουργεί και η κεντρική υπηρεσία του (Ε.Κ.Α.Β.) Εθνικό Κέντρο Άμεσης Βοήθειας, ενώ πλησίον του Γ.Ν.Κ έχει ανεγερθεί Μονάδα Ψυχικής Υγείας, η οποία δεν λειτουργεί ακόμη σε επίπεδο νοσηλείας αλλά μόνο με ραντεβού και διαθέτει 20 κλίνες.

Η Τοπική Μονάδα Υγείας (Τ.Ο.Μ.Υ): Λειτουργούν δυο (2) δομές με έξι (6) άτομα μόνιμο προσωπικό και τρεις (3) ιατρούς με μετακίνηση (δηλ. οι ιατροί είναι διορισμένοι στα τοπικά Κέντρα Υγείας και κατά διαστήματα εξυπηρετούν της πολίτες της Τ.Ο.Μ.Υ.)

Το Κέντρο Υγείας Καρδίτσας (πρώην πολυιατρεία ΙΚΑ)

Ο Ξενώνας Ζέφυρος Ψυχαργός του Γ.Ν. Καρδίτσας, ο οποίος λειτουργεί από το 2000 στα πλαίσια της ψυχιατρικής μεταρρύθμισης και είναι Μονάδα Ψυχοκοινωνικής Αποκατάστασης. Ο ξενώνας Ζέφυρος Ψυχαργός σήμερα φιλοξενεί 13 άτομα με ψυχικές παθήσεις από την ευρύτερη περιοχή της Καρδίτσας, αλλά και από όμορους νομούς, σε 2 κτιριακές υποδομές που διατηρεί μέσα στην πόλη της Καρδίτσας. Είναι ξενώνας μακράς διάρκειας παραμονής, όπου παρέχεται φιλοξενία με 24ωρη παρουσία προσωπικού. Η ψυχιατρική παρακολούθηση των ωφελούμενων γίνεται σε συνεργασία με γιατρό του Νοσοκομείου. Παράλληλα υπό την εποπτεία του ξενώνα λειτουργεί και ένα προστατευμένο διαμέρισμα που φιλοξενεί 3 άτομα πιο ανεξάρτητης διαβίωσης (δηλ. υπάρχει επίβλεψη, χωρίς ν' απασχολείται προσωπικό για την φροντίδα της). Στον ξενώνα Ζέφυρος Ψυχαργός παρέχονται οι εξής υπηρεσίες: χορήγηση φαρμακευτικής αγωγής, εκπαίδευση των ψυχικά ασθενών σε δεξιότητες ανεξάρτητης διαβίωσης και σε κοινωνικές δεξιότητες, ψυχολογική στήριξη της ενοίκους και της οικογένειάς της, επαγγελματική εκπαίδευση και απασχόληση των ενοίκων, συμμετοχή σε δραστηριότητες ελεύθερου χρόνου και δημιουργία κατασκευών.

Το Κέντρο Πρόληψης των Εξαρτήσεων και Προαγωγής της ψυχοκοινωνικής Υγείας Ν. Καρδίτσας Πρόταση Κοινωνικής Παρέμβασης: Το κέντρο Πρόληψης ανταποκρινόμενο της ευρύτερες ανάγκες της ψυχοκοινωνικής υγείας της Π.Ε. Καρδίτσας παρέχει υπηρεσίες συμβουλευτικής. Η παροχή συμβουλευτικής αφορά της τομείς των «Αιτημάτων βοήθειας», της «Συμβουλευτικής Μελών Ομάδων» και την «Εποπτεία» υλοποίησης υλικών πρωτογενούς πρόληψης.

Η ιδιωτική Ψυχιατρική Κλινική, η οποία λειτουργεί στα όρια της ΠΠ με δυναμικότητα 150 κλίνες.

Η ιδιωτική Μονάδα Χρόνιας Αιμοκάθαρσης, η οποία λειτουργεί στα όρια της ΠΠ και είναι εύκολα προσβάσιμη από πολλές περιοχές όμορων νομών.

Τα 3 Κέντρα Αποκατάστασης και Αποθεραπείας, που λειτουργούν σε επίπεδο Περιφερειακής Ενότητας, με το ένα να είναι ανοιχτής νοσηλείας.

Στην ΠΠ λειτουργούν δεκάδες ιδιωτικά ιατρεία και φαρμακεία και τα λοιπά παραϊατρικά επαγγέλματα, ενώ δραστηριοποιούνται ο Ιατρικός Σύλλογος, ο Οδοντιατρικός Σύλλογος και ο Φαρμακευτικός Σύλλογος Καρδίτσας.

Τομέας Πρόνοιας

Η κοινωνική πολιτική του Δήμου Καρδίτσας, ασκείται από τη Διεύθυνση Κοινωνικής Πρόνοιας Δημόσιας Υγείας και ΑΜΕΑ, μέσω των τεσσάρων τμημάτων της:

- Κοινωνικής Μέριμνας και ΑμεΑ,
- Κοινωνικής Διαχείρισης Προγραμμάτων Κοινωνικής Προστασίας,
- ΚΑΠΗ
- Προαγωγής Δημόσιας Υγείας,

τα οποία καθημερινά έρχονται σε άμεση επαφή με τους πολίτες, όχι μόνο της ΠΠ αλλά ολόκληρου του Δήμου, που λόγω των δυσμενών οικονομικών συνθηκών των τελευταίων χρόνων, αντιμετωπίζουν αυξημένα και σοβαρά κοινωνικά προβλήματα.

Επίσης, η κοινωνική πολιτική του Δήμου ενισχύεται από τη Διεύθυνση Παιδικών και Βρεφονηπιακών Σταθμών, καθώς και από ΑΜΚΕ στις οποίες συμμετέχει ο Δήμος.

Σύμφωνα με τα στοιχεία του Δήμου Καρδίτσας, οι φορείς που εδρεύουν στο Δήμο ανά κατηγορία, είναι οι εξής :

Α. Φροντίδα παιδιών και ηλικιωμένων

Το Κέντρο Κοινωνικής Πρόνοιας Περιφέρειας Θεσσαλίας (Παράρτημα αποθεραπείας και αποκατάστασης παιδιών με αναπηρίες Καρδίτσας): Το Παράρτημα διαθέτει 100 κλίνες. Έχει ως βασικό σκοπό την παροχή φροντίδας, περίθαλψης, εκπαίδευσης, ψυχαγωγίας καθώς και τη λειτουργική κοινωνική και επαγγελματική κατάρτιση και αποκατάσταση σε παιδιά και των δύο φύλων, ηλικίας 0-14 ετών, τα οποία έχουν νοητική υστέρηση ή και κινητικές δυσκολίες, και προέρχονται από όλα τα διαμερίσματα της χώρας και κατά προτεραιότητα, από την ευρύτερη περιοχή της Θεσσαλίας.

Το Κέντρο Διεπιστημονικής Αξιολόγησης Συμβουλευτικής Υποστήριξης (ΚΕ.Δ.Α.Σ.Υ) Π.Ε.Καρδίτσας: Έχει ως βασικό σκοπό την υποστήριξη των μαθητών, των σχολικών μονάδων και της εκπαιδευτικής κοινότητας, για τη διασφάλιση της ισότιμης πρόσβασης όλων ανεξαιρέτως των μαθητών στην εκπαίδευση και την προάσπιση της αρμονικής ψυχοκοινωνικής τους ανάπτυξης και προόδου. Κάθε χρόνο, η συγκεκριμένη δομή αξιολογεί περίπου 400 περιπτώσεις, που προέρχονται απ' όλες τις βαθμίδες εκπαίδευσης. Απ' αυτές οι 180 περιπτώσεις αφορούν νέα αιτήματα και ο αριθμός αυτός παρουσιάζει συνεχώς αυξητική τάση.

Τα Κέντρα Δημιουργικής Απασχόλησης Παιδιών (ΚΔΑΠ): Στην ΠΠ της Καρδίτσας υπάρχουν 2 ΚΔΑΠ του Δήμου (1 σε λειτουργία και 1 σε αναστολή) ενώ σε επίπεδο Δήμου λειτουργούν άλλα 3 Δημοτικά ΚΔΑΠ στις Δημοτικές Κοινότητες Καρδίτσομάγουλας, Αρτεσιανού και Προδρόμου.

Επίσης, στην ΠΠ της πόλης δραστηριοποιούνται 10 ιδιωτικά ΚΔΑΠ, το ένα εκ των οποίων αναφέρεται αποκλειστικά σε παιδιά Ρομά, ενώ επιπλέον λειτουργούν και τρία 3 ιδιωτικά Κ.Δ.Α.Π. – ΜΕ.Α.

Πρόσθετα στη Δ.Κ. Καρδίτσομάγουλας, στα όρια της ΠΠ λειτουργεί Μικτό Κέντρο Δημέρευσης & Ημερήσιας Φροντίδας ΑμεΑ.

Οι Παιδικοί και Βρεφονηπιακοί Σταθμοί: Η Δ/ση Παιδικών και Βρεφονηπιακών Σταθμών του Δήμου, φροντίζει για την προσχολική αγωγή, την ολόπλευρη ανάπτυξη των παιδιών και για την εξάλειψη των κοινωνικών διαφορών.

Στην περιοχή παρέμβασης (πόλη Καρδίτσας) λειτουργούν 2 παιδικοί σταθμοί (ο Α' παιδικός σταθμός με 20 παιδιά και ο Γ' παιδικός σταθμός με 31 παιδιά). Επίσης, στον Δήμο Καρδίτσας, λειτουργούν άλλοι δυο (2) παιδικοί σταθμοί, στις Δημοτικές Κοινότητες Καρδίτσομάγουλας και Μητρόπολης με 10 και 5 παιδιά αντίστοιχα.

Παράλληλα στην πόλη της Καρδίτσας λειτουργεί ένας δημοτικός βρεφικός σταθμός με 19 βρέφη και δυο δημοτικοί βρεφονηπιακοί σταθμοί (ο Α' βρεφονηπιακός σταθμός με 17 βρέφη και 45 νήπια και ο Β' βρεφονηπιακός σταθμός με 13 βρέφη και 29 νήπια).

Επιπλέον, το Κέντρο Γυναικών Καρδίτσας λειτουργεί στην πόλη βρεφονηπιακό σταθμό, καθώς και Νηπιακό απογευματινό τμήμα «Χώρος Δημιουργικής Απασχόλησης Παιδιών / ΧΔΑΠ». Ο Βρεφονηπιακός Σταθμός του ΚΓΚ κάθε χρόνο μπορεί να φιλοξενήσει έως 22 βρέφη / νήπια ηλικίας από 2 μηνών έως 2,5 ετών. Ο ΧΔΑΠ προσφέρει τις υπηρεσίες του σε γυναίκες που έχουν ανάγκη ένα ζεστό και φιλικό περιβάλλον για την φύλαξη και δημιουργική απασχόληση των παιδιών τους τις απογευματινές ώρες. Φιλοξενεί κάθε χρόνο έως 22 παιδιά προσχολικής ηλικίας, 2,5 έως 5 ετών.

Η Λαϊκή Βιβλιοθήκη Καρδίτσας "Η Αθηνά": Ιδρύθηκε στις 30/8/1927 και από το 1985, συστεγάζεται με την Δημοτική Βιβλιοθήκη και λειτουργεί παράλληλα ως αναγνωστήριο. Διαθέτει περίπου 60.000 τόμους και υπάρχει έντυπο αρχείο τοπικού τύπου το οποίο πρέπει να ψηφιοποιηθεί, ενώ παράλληλα υπάρχει η πρόθεση αρκετών συμπολιτών να διαθέσουν - δωρίσουν βιβλία από την προσωπική τους συλλογή, αλλά απαιτούνται πρόσθετοι χώροι για την υποδοχή των δωρεών.

Οι Παιδικές Βιβλιοθήκες: Στην περιοχή παρέμβασης (πόλη Καρδίτσας) υπάρχει μία δομή στην περιοχή των Σεισμοπλήκτων στις Καμινάδες, που λειτουργεί ως γραφείο διοίκησης και για δανεισμό βιβλίων μόνο τις πρωινές ώρες. Υπάρχουν άλλες 7 παιδικές βιβλιοθήκες (περιοχή Λάκκας Μαντζιάρα, Αγγελική Βαρελά, Άγιος Φανούριος, Παισιλύπο, Αγία Παρασκευή, περιοχή Αγίου Γεωργίου και Αγίου Νικολάου). Οι δυο εξ' αυτών (Αγίου Νικολάου και Αγίου Γεωργίου) βρίσκονται σε αναστολή, λόγω καταστροφών που έχουν υποστεί από την κακοκαιρία Daniel. Στον ευρύτερο Δήμο Καρδίτσας λειτουργούν άλλες 3 παιδικές βιβλιοθήκες στις Δ.Κ. Παλαιοκκκλησίου, Αρτεσιανού και Καρδίτσομάγουλας.

Οι παιδικές βιβλιοθήκες εξυπηρετούν συνολικά περίπου 3.500 επισκέπτες ετησίως. Λειτουργούν τις απογευματινές ώρες, ως χώροι δημιουργικής απασχόλησης παιδιών έως δεκαπέντε (15) ετών, με βασική δραστηριότητα την προώθηση του παιδικού βιβλίου, την οργάνωση δραστηριοτήτων για την προώθησή του και την οργάνωση εκπαιδευτικών προγραμμάτων με εστίαση στα παιδιά ευπαθών κοινωνικών ομάδων. Οι δραστηριότητες των Παιδικών Βιβλιοθηκών, έχουν ως εξής :

Από τα μέσα Οκτώβρη και μέχρι τα τέλη Μαΐου τα πρωινά, τάξεις των δημοτικών σχολείων του Δήμου Καρδίτσας αλλά και όμορων Δήμων, επισκέπτονται τους χώρους των παιδικών βιβλιοθηκών και

υλοποιούνται Εκπαιδευτικά Προγράμματα που είναι σχετικά με το σχολικό πρόγραμμα ή με προβλήματα της καθημερινότητας (π.χ. νερό, ανακύκλωση, κυκλοφοριακή αγωγή, κ.λπ.).

Τα απογεύματα στις παιδικές βιβλιοθήκες η κύρια δραστηριότητα είναι ο δανεισμός βιβλίων. Επιπρόσθετα, τα παιδιά μπορούν να παίξουν επιτραπέζια παιχνίδια, κυρίως εκπαιδευτικού χαρακτήρα και, φυσικά, ομαδικά, ώστε να δημιουργούνται και δεσμοί φιλίας ανάμεσά τους. Διαβάζονται παραμύθια και άλλα βιβλία, γίνονται ομαδικές ζωγραφιές και σε τακτά χρονικά διαστήματα υλοποιούνται δράσεις με διάφορα θεματικά αντικείμενα. Άλλωστε οι Παιδικές Βιβλιοθήκες συμμετέχουν ενεργά σε όλες τις εκδηλώσεις του Δήμου Καρδίτσας.

Το καλοκαίρι οι Παιδικές Βιβλιοθήκες συμμετέχουν στην «Καλοκαιρινή Εκστρατεία Ανάγνωσης & Δημιουργικότητας» που οργανώνει η Εθνική Βιβλιοθήκη της Ελλάδος και υλοποιείται σε 140 περίπου βιβλιοθήκες σε όλη τη χώρα, ενώ αξίζει να αναφερθεί ότι, στο παρελθόν, σε μια αξιολόγηση που είχε κάνει η Εθνική Βιβλιοθήκη, οι Παιδικές Βιβλιοθήκες του Δήμου βρέθηκαν στις πρώτες θέσεις ανάμεσα σε 110 βιβλιοθήκες απ' όλη την Ελλάδα για τις δράσεις τους!!!

Τα Κέντρα Ανοιχτής Προστασίας Ηλικιωμένων (Κ.Α.Π.Η.): Στην πόλη της Καρδίτσας υπάρχουν 2 δομές. Η 1^η δομή, η οποία είναι η κεντρική, έχει έδρα στην Λάμπρου Παπαδόπουλου 1 (ύψος Νικηταρά 94) και στελεχώνεται από την κοινωνική υπηρεσία, την νοσηλευτική Υπηρεσία, το φυσικοθεραπευτήριο και το καφενείο – κυλικείο. Υπάρχουν επίσης τμήματα χορωδίας και χορευτικού. Η δομή αυτή λειτουργεί από Δευτέρα έως Παρασκευή ωράριο 7:00 – 14:00 και την Πέμπτη 16:00 – 20:00.

Η 2η δομή – παράρτημα, βρίσκεται στην οδό Λαχανά και λειτουργεί 2 ημέρες την εβδομάδα (Δευτέρα και Τρίτη). Στον υπόλοιπο Δήμο ενεργό ως κυλικείο – καφενείο είναι μόνο το Κ.Α.Π.Η. στη Δ.Κ. Καρδίτσομάγουλας.

Το Πρόγραμμα "Βοήθεια στο Σπίτι": Στο σύνολο του Δήμου Καρδίτσας υπάρχουν 6 δομές με 17 εργαζόμενους. Παρέχονται υπηρεσίες σε 168 εγγεγραμμένους ωφελούμενους, εκ των οποίων οι 30 διαβιούν στην ΠΠ της Καρδίτσας.

Σχετικά με τις προοπτικές των υπηρεσιών του "Βοήθεια στο Σπίτι" παρατηρείται τα τελευταία δύο χρόνια αυξητική τάση των αιτημάτων στη πόλη της Καρδίτσας (ειδικά σε μοναχικά άτομα που στερούνται άμεσα οικογενειακό περιβάλλον) και σταδιακή μείωση στην ευρύτερη περιοχή του Δήμου, ειδικά στις ορεινές Δημοτικές Κοινότητες. Σε αυτές τις περιοχές, ήδη αποτελούμενες στο σύνολό τους από πληθυσμό τρίτης ηλικίας, περιορίζεται αισθητά ο αριθμός των νέων αιτημάτων και εισαγωγών στο πρόγραμμα, όπως επίσης λιγοστεύει και ο γενικός πληθυσμός αυτών των Κοινοτήτων.

Β. Φροντίδα και προστασία άλλων ευάλωτων ομάδων

Η Διεύθυνση Κοινωνικής Πρόνοιας Δημόσιας Υγείας και ΑΜΕΑ του Δήμου Καρδίτσας, εφαρμόζει τη κοινωνική πολιτική του Δήμου και οι δομές που υπάγονται σε αυτήν και παρέχουν προστασία σε ευάλωτες και ευπαθείς κοινωνικά ομάδες είναι οι εξής.

Το Κέντρο Κοινότητας Δήμου Καρδίτσας: Από την έναρξη λειτουργίας της δομής, τον Δεκέμβριο του 2017, έως και τον Δεκέμβριο του 2023, έχει εγγεγραμμένους 5.172 ωφελούμενους. Την ίδια περίοδο τα αιτήματα που διεκπεραιώθηκαν από το Κέντρο ήταν 20.873. Η πλειονότητα των αιτημάτων προέρχονται από πολίτες της περιοχής παρέμβασης και αφορούν το Ελάχιστο Εγγυημένο Εισόδημα, τα προνοιακά αναπηρικά επιδόματα και γενικότερα τα επιδόματα του ΟΠΕΚΑ.

Το Παράρτημα στήριξης Ρομά του Κέντρου Κοινότητας έχει εγγεγραμμένους 863 ωφελούμενους από τον οικισμό "Μαύρικα" από την έναρξη λειτουργίας του, το Φεβρουάριο του 2017.

Το Κέντρο Γυναικών Καρδίτσας, είναι Αστική μη Κερδοσκοπική Εταιρεία, την πλειοψηφία της οποίας κατέχει ο Δήμος Καρδίτσας, ενώ συμμετέχει και η Αναπτυξιακή Καρδίτσας Αναπτυξιακή Α.Ε. ΟΤΑ. Λειτουργεί τα τελευταία 25 χρόνια, παρέχοντας μεταξύ άλλων, υπηρεσίες συμβουλευτικής, ενημέρωσης και βοήθειας. Το 2022 απευθύνθηκαν στη δομή συνολικά 67 ωφελούμενες γυναίκες της περιοχής, θύματα ή επιζώσες έμφυλης βίας (τα 43 από αυτά είναι νέα περιστατικά του έτους 2022 και 24 επαναλαμβανόμενα περιστατικά άλλων προηγούμενων ετών). Στον φορέα λειτουργούν επίσης τα τμήματα προώθησης της γυναικείας απασχόλησης, συμβουλευτικής υποστήριξης γυναικών που δέχονται βία- πρόσφατα ενταγμένο στο ΠΕΠ Θεσσαλίας στον Άξονα Προτεραιότητας 2α και στο πανελλήνιο δίκτυο δομών της Γενικής Γραμματείας Ισότητας των Φύλων. Το Κέντρο Γυναικών Καρδίτσας, έχει την έδρα του στην πόλη της Καρδίτσας, δραστηριοποιείται όμως στην ευρύτερη περιοχή της Π.Ε. Καρδίτσας. Συνεργάζεται με όλους εκείνους τους φορείς που έχουν άμεση σχέση με τα εργασιακά, κοινωνικά, πολιτικά και πολιτιστικά θέματα των γυναικών. Συμμετέχει σε περιφερειακά, εθνικά αλλά και σε διακρατικά δίκτυα προώθησης των ίσων ευκαιριών για τις γυναίκες.

Το Θεοδωρίδειο Κέντρο "ΟΡΙΖΟΝΤΕΣ" είναι Αστική μη Κερδοσκοπική Εταιρεία, την πλειοψηφία της οποίας κατέχει ο Δήμος Καρδίτσας ενώ συμμετέχει και η Αναπτυξιακή Καρδίτσας Αναπτυξιακή Α.Ε. ΟΤΑ. Παρέχει υποστήριξη σε 20 νέους-ες με αναπηρία καθώς και στις οικογένειές τους. Οι ωφελούμενοι προέρχονται από όλη την Περιφερειακή Ενότητα ενώ οι 14 εξ' αυτών κατοικούν στην Καρδίτσα.

Στο πρόγραμμα Θεσσαλία 2014-2020 έχει ενταχθεί η χρηματοδότηση κατασκευής της επέκτασης του Κέντρου και η δημιουργία του Κέντρου Δημέρευσης – Ημερήσιας Φροντίδας ΑΜΕΑ. Το κτίριο ολοκληρώνεται και όταν εκδοθεί η άδεια λειτουργίας θα καθορισθεί και ο ακριβής αριθμός των ωφελούμενων (εκτιμάται σε 18-20 άτομα).

Το Σχολείο Δεύτερης Ευκαιρίας (με παράρτημα στο Δήμο Σοφάδων), το οποίο απευθύνεται σε Έλληνες πολίτες και μετανάστες, που δεν έχουν ολοκληρώσει την υποχρεωτική εκπαίδευση και δεν έχουν τα απαιτούμενα προσόντα και δεξιότητες για την προώθηση στην αγορά εργασίας. Τη φετινή χρονιά παρακολουθούν μαθήματα 35 άτομα στην Καρδίτσα και 31 άτομα στους Σοφάδες.

Στην περιοχή παρέμβασης, εκτός από την Δημόσια Υπηρεσία Απασχόλησης (Δ.ΥΠ.Α.) που αποτελεί τον βασικό πυλώνα υποστήριξης ανέργων, εδρεύουν και δραστηριοποιούνται στον τομέα της στήριξης ευπαθών ομάδων και της κοινωνικής αλληλεγγύης, ένα σύνολο δομών, συλλόγων ή σωματείων όπως :

Το Κέντρο Υποστήριξης Επιχειρηματικότητας Ανέργων και μειονεκτούντων πολιτών στο Δήμο Καρδίτσας (Κ.Υπ.Ε.Α.), μια νέα δομή που λειτουργεί η Αναπτυξιακή Καρδίτσας Αναπτυξιακή Ανώνυμη Εταιρεία Ο.Τ.Α. και έχει ως στόχο την στήριξη και προώθηση της μικρής επιχειρηματικότητας των ανέργων και μειονεκτούντων πολιτών της περιοχής παρέμβασης της Στρατηγικής ΒΑΑ 2014-2020 του Δήμου Καρδίτσας. Η δομή χρηματοδοτήθηκε από το Ευρωπαϊκό Κοινωνικό Ταμείο (ΕΚΤ) μέσω του Ε.Π. Περιφέρειας Θεσσαλίας 2014-2020.

Το Κ.Υπ.Ε.Α. στελεχώνεται από έναν Υπεύθυνο, 2 Οικονομολόγους και 1 Ψυχολόγο και παρέχει υπηρεσίες στήριξης της δικτύωσης, της συμβουλευτικής και της επιχειρηματικής εκκίνησης ανέργων και μελών ευπαθών ομάδων συμβάλλοντας στην ενεργό κοινωνική τους ενσωμάτωση. Αξιοποιεί τις συνέργειες μεταξύ κοινωνικών υπηρεσιών της Τοπικής Αυτοδιοίκησης, δημοσίων υπηρεσιών απασχόλησης, φορέων επιχειρηματικότητας και δικτύων επιχειρήσεων.

Από την έναρξη λειτουργίας της δομής (Νοέμβριος 2022) έως τώρα, έχουν λάβει συμβουλευτική 63 ωφελούμενοι, 1 άτομο συμμετείχε σε πρόγραμμα Erasmus επιχειρηματικότητας, έχουν γίνει 6 ενάρξεις επιχειρήσεων από ωφελούμενους ενώ άλλες 5 επιχειρήσεις βρίσκονται σε διαδικασία έναρξης.

Επίσης, τηρείται βάση δεδομένων με 400 άτομα ως δυνητικά ωφελούμενους για διαρκή ενημέρωση και αμφίδρομη επικοινωνία για προγράμματα χρηματοδότησης, για επιχειρηματικότητα, σεμινάρια και άλλες δράσεις δικτύωσης κ.λπ.

Το Ευαγές Εκκλησιαστικό Ίδρυμα Γηροκομείο Καρδίτσας "Ο Άγιος Σεραφείμ" της Ιεράς Μητρόπολης Θεσσαλιώτιδος και Φαναριοφερσάλων με δυναμικότητα έως 30 άτομα. Αυτό το διάστημα είναι καλυμμένες οι 22 θέσεις, ενώ οι ωφελούμενοι είναι κυρίως ηλικιωμένοι άνω των 70 ετών.

Το Νομαρχιακό Σωματείο Καρδίτσας Ατόμων με Ειδικές Ανάγκες: Ιδρύθηκε στις 12-1-1995 με έδρα την Καρδίτσα. Ο αριθμός των μελών, από την αρχή της σύστασής του σωματείου έως σήμερα, ανέρχεται κατ' εκτίμηση (λόγω ελλিপών στοιχείων για τους αποβιώσαντες) στα 2083 άτομα.

Η ΜΚΟ ΑΠΟΣΤΟΛΗ με τη δομή Κινητή Μονάδα Ψυχικής Υγείας παρέχει υπηρεσίες σε ανθρώπους με ψυχικές διαταραχές ενώ ταυτόχρονα αποτελεί ένα χώρο συνεύρεσης, δημιουργίας και επικοινωνίας για όλους όσους χρειάζονται περισσότερη υποστήριξη και ενίσχυση. Επιπλέον, οι επωφελούμενοι και οι οικογένειές τους σε συνεργασία με την θεραπευτική ομάδα έχουν τη δυνατότητα να μοιραστούν τις εμπειρίες τους και να αντιμετωπίσουν έτσι, τις δυσκολίες που συναντούν στην καθημερινότητά τους.

Η Κινητή Μονάδα Ψυχικής Υγείας Καρδίτσας παρέχει συμβουλευτικές υπηρεσίες που απευθύνονται σε άτομα ευπαθών κοινωνικών ομάδων, άτομα που αντιμετωπίζουν οικονομικά, κοινωνικά, επαγγελματικά ή προσωπικά προβλήματα, καθώς και σε παιδιά, γονείς και εφήβους.

Ο Σύλλογος Τριτέκνων Ν. Καρδίτσας στο μητρώο του οποίου έχουν εγγραφεί περίπου 4.700 μέλη από την ίδρυσή του (2007). Απ' αυτούς περίπου οι 1.160 ανανέωσαν την κάρτα τους το 2023. Κύριες δραστηριότητες του συλλόγου, είναι η διανομή τροφίμων στα μέλη, αλλά και δράσεις ευαισθητοποίησης της τοπικής κοινωνίας.

Ο Σύλλογος Γονέων Πολυτέκνων Νομού Καρδίτσας "Ο Άγιος Διονύσιος εν Ολύμπω": Ιδρύθηκε το 1928, αριθμεί περίπου 3.940 μέλη και αφορά τις πολύτεκνες οικογένειες της Π.Ε. Καρδίτσας, εκτός του Δήμου Μουζακίου ο οποίος έχει συστήσει ξεχωριστό σύλλογο. Εκτιμάται, ότι τα ενεργά μέλη (αυτοί που καταβάλλουν ετήσια συνδρομή) ανέρχονται περίπου στα 1.000. Παλαιότερα ο σύλλογος διένειμε τρόφιμα στα μέλη του, αλλά την τελευταία δεκαετία οι δράσεις του έχουν περιοριστεί στην έκδοση / θεώρηση πιστοποιητικών πολυτεκνικής ιδιότητας.

Ο Σύλλογος Μονογονεϊκών Οικογενειών ν. Καρδίτσας που δραστηριοποιείται στην πρόληψη υγείας και την ψυχοκοινωνική συμβουλευτική.

Ο Σύλλογος Διορθοδόξου Ιεραποστολής Καρδίτσας «Οι Δώδεκα Απόστολοι», που ασχολείται με φιλανθρωπικές δράσεις όπως σίτιση, οικονομική ενίσχυση, ένδυση και κλινοστρωμνή, σε καθημερινή βάση και στις εορτές του Πάσχα και των Χριστουγέννων, σε ωφελούμενους της Π.Ε Καρδίτσας και του εξωτερικού.

Ο Σύλλογος Ορθοδόξου Χριστιανικής Αγωγής "Άγιος Σεραφείμ", που ασχολείται με φιλανθρωπικές δράσεις.

Το Σωματείο Γονέων, Κηδεμόνων και Φίλων Ατόμων με Αναπηρία της Π.Ε. Καρδίτσας

Ο Σύλλογος Αυτισμού Δυτικής Θεσσαλίας

Ο Σύλλογος Πασχόντων Θαλασσαιμίας Καρδίτσας (ΣΥ.ΠΑ.ΘΑ.Κ.)

Η ΑΜΚΕ "ΡΟΜΑ χωρίς σύνορα"

Γ. Ειδικές δράσεις για την αντιμετώπιση της φτώχειας

Το Κοινωνικό Παντοπωλείο, λειτουργεί από το 2018 στο χώρο της Δημοτικής Αγοράς, υπό την εποπτεία της Διεύθυνσης Κοινωνικής Πρόνοιας Δημόσιας Υγείας και ΑΜΕΑ του Δήμου. Στο μητρώο της δομής έχουν καταχωριστεί 396 αιτήσεις, εκ των οποίων για την φετινή χρονική περίοδο οι 81 αποτελούν νέες εγγραφές. Το Κοινωνικό Παντοπωλείο διανέμει μία φορά το μήνα σακούλα τροφίμων μακράς διάρκειας στα εγγεγραμμένα άτομα, ενώ υπάρχουν περίπου 40 άτομα (μπορεί να είναι και από τους εγγεγραμμένους αλλά και εμβόλιμες περιπτώσεις) που εξυπηρετούνται καθημερινά, μέσω της διανομής συσσιτίου και της διάθεσης κοντολήξιμων τροφίμων. Με την ολοκλήρωση του κτιρίου του Πολυχώρου Κοινωνικής Αλληλεγγύης, το κοινωνικό παντοπωλείο θα μεταφερθεί στο ισόγειό του.

Το Κοινωνικό Φαρμακείο, το οποίο παρέχει, σε ωφελούμενα άτομα, δωρεάν φάρμακα, υγειονομικό υλικό και παραφαρμακευτικά προϊόντα, τα οποία εξασφαλίζει μέσω συγκεκριμένων συνεργασιών με φαρμακοβιομηχανίες και τοπικούς φαρμακευτικούς συλλόγους, καθώς και από τη συμμετοχή και κινητοποίηση συλλογικών φορέων, επιχειρήσεων και πολιτών.

Το Κοινωνικό Φροντιστήριο του Δήμου Καρδίτσας, το οποίο σε συνεργασία με τον Σύλλογο Ιδιοκτητών Κέντρων Ξένων Γλωσσών Καρδίτσας, παρέχει τη δυνατότητα σε παιδιά άπορων ή οικονομικά αδύναμων οικογενειών να παρακολουθούν δωρεάν μαθήματα ξένων γλωσσών σε φροντιστήρια της πόλης.

Η Τράπεζα Ρουχισμού και Άλλων Αγαθών, η οποία λειτουργεί 2 ημέρες την εβδομάδα (Δευτέρα και Παρασκευή 8:30 – 13:00) και παρέχει βασικά αγαθά για την ανακούφιση των ευπαθών κοινωνικά ομάδων.

Το Γενικό Φιλόπτωχο Ταμείο, της Ιεράς Μητρόπολης Θεσσαλιώτιδος και Φαναριοφερσάλων, στο οποίο ανήκει το “Σπίτι της Αγάπης”. Από τον χώρο αυτό παρέχεται καθημερινά γεύμα σε 140 άτομα περίπου, τα οποία προέρχονται από την περιοχή παρέμβασης (πόλη της Καρδίτσας) ενώ περιλαμβάνει και Κοινωνικό Παντοπωλείο το οποίο μία φορά το μήνα προμηθεύει τρόφιμα σε 200 άπορες οικογένειες της Π.Ε. Καρδίτσας. Παράλληλα, λειτουργούν 24 ενοριακά φιλόπτωχα ταμεία στις μεγαλύτερες ενορίες της Π.Ε Καρδίτσας.

Το Επιχειρησιακό Πρόγραμμα “Επισιτιστικής και Βασικής Υλικής Συνδρομής” (Τ.Ε.Β.Α.), το οποίο υποστηρίζει τη διανομή τροφίμων και Βασικών Υλικών Αγαθών (όπως είδη ατομικής υγιεινής, καθαριστικά, σχολικά είδη κ.λπ.), σε όσους έχουν ανάγκη, προάγει την κοινωνική συνοχή και ενισχύει την κοινωνική ενσωμάτωση με συνοδευτικά μέτρα, ενώ παράλληλα συνεισφέρει στην εξάλειψη της φτώχειας και τη μείωση του κινδύνου φτωχοποίησης και κοινωνικού αποκλεισμού.

Η Αναπτυξιακή Καρδίτσας Αναπτυξιακή Ανώνυμη Εταιρεία Ο.Τ.Α. που υλοποιεί τις παρακάτω δύο δράσεις:

α) Το Πρόγραμμα στεγαστικής συνδρομής “Κάλυψη” του Υπουργείου Κοινωνικής Συνοχής και Οικογένειας, με βασικό στόχο την αξιοποίηση ιδιωτικών κατοικιών που είχαν διατεθεί για τη στέγαση αιτούντων διεθνούς προστασίας στο πλαίσιο του προγράμματος «ESTIA», για τη στέγαση ευάλωτων νέων, ηλικίας 25 έως 39 ετών, δικαιούχων του Ελάχιστου Εγγυημένου Εισοδήματος.

Οι ειδικοί στόχοι του Προγράμματος είναι η άμεση ενίσχυση νέων 25 έως 39 ετών να ανταποκριθούν στο κόστος μίσθωσης της α΄ κατοικίας τους και η αντιμετώπιση της επισφάλειας στέγασης για τους πλέον ευάλωτους εξ΄ αυτών που έχουν χάσει ή κινδυνεύουν να χάσουν την κατοικία τους. Το πρόγραμμα έχει διαθέσιμες προς ενοικίαση 19 κατοικίες στην περιοχή παρέμβασης και έως σήμερα έχουν ενταχθεί στο πρόγραμμα 9 ωφελούμενοι νέοι / νέες.

Η διάρκεια του προγράμματος “Κάλυψη” είναι τα 3 έτη και η χρηματοδότηση καλύπτεται από τον προϋπολογισμό του ΟΠΕΚΑ, ο οποίος χρηματοδοτείται από την Δημόσια Υπηρεσία Απασχόλησης.

β) Το Πρόγραμμα “Στέγαση και Εργασία για τους Αστέγους” του Υπουργείου Κοινωνικής Συνοχής και Οικογένειας, στο οποίο συμμετέχουν μεμονωμένα άτομα ή/και οικογένειες που διαβιούν σε ακατάλληλες συνθήκες-καταλύματα (π.χ. τροχόσπιτο, container, αυτοκίνητο, αποθήκη, άλλο ακίνητο χωρίς παροχή ρεύματος) καθώς και περιπτώσεις συμπολιτών, στους οποίους έχει επιδοθεί δικαστική εντολή έξωσης ή/και περιστατικά γυναικών - θυμάτων ενδοοικογενειακής βίας.

Σύμφωνα με το εγκεκριμένο Σχέδιο Δράσης, συνολικής διάρκειας 2 ετών, προβλέπεται να επωφεληθούν συνολικά 30 νοικοκυριά με 43 ωφελούμενους – αστέγους. Τα 19 νοικοκυριά, προέρχονται από την περιοχή παρέμβασης (πόλη της Καρδίτσας) και για τους εγκεκριμένους ωφελούμενους προβλέπεται η μετάβαση σε αυτόνομες μορφές διαβίωσης, μέσω της παροχής υπηρεσιών στέγασης

(κάλυψη ενοικίου, αγορά οικοσκευών, πληρωμή λογαριασμών κοινής ωφέλειας), η ψυχοκοινωνική στήριξη, η ενεργοποίηση καθώς και η κατάρτιση και εργασιακή επανένταξη μέρους αυτών των ωφελούμενων. Το πρόγραμμα χρηματοδοτείται από τον ΟΠΕΚΑ.

Τέλος, ενισχυτικά προς την κατεύθυνση της αλληλοβοήθειας και της κοινωνικής υποστήριξης/προσφοράς έχει αναπτυχθεί στην περιοχή παρέμβασης ένα ευρύ πεδίο δράσης και εθελοντικές πρωτοβουλίες από φορείς της Κοινωνίας των Πολιτών όπως, Ελληνικός Ερυθρός Σταυρός - παράρτημα Καρδίτσας, Φίλες της Αγάπης, Act for Karditsa, ΚΟΙΝ.Σ.ΕΠ. "Αλληλεγγύη Ευπαθών Κοινωνικών Ομάδων Καρδίτσας" (ΑΛ.ΚΑ.), ΦΛΟΓΑ, Ελληνική αντικαρκινική εταιρεία – παράρτημα Καρδίτσας, Ελληνική Ομάδα Διάσωσης, Ραδιολέσχη Καρδίτσας, Τμήμα εθελοντικής αιμοδοσίας, Σώμα ελληνικού οδηγισμού, Φυσιολοτρικός Όμιλος Καρδίτσας κ.α., οι οποίοι έχουν ως βασικό άξονα την κοινωνική αλληλεγγύη, ενώ παράλληλα συμβάλλουν σημαντικά στην καλλιέργεια ιδανικών και αξιών (αγάπη προς το συνάνθρωπο, ανιδιοτέλεια, αλτρουϊσμός, ενσυναίσθηση, δοτικότητα) στοιχεία απαραίτητα για την ανάπτυξη ποιοτικών ανθρωπίνων σχέσεων και την βελτίωση του βιοτικού κοινωνικού επιπέδου.

Δ. Δράσεις κοινωνικής οικονομίας και επιχειρηματικότητας

Το Οικοσύστημα Συνεργατισμού Καρδίτσας, προς το παρόν χωρίς νομική μορφή, είναι ένα δίκτυο κοινωνικών επιχειρήσεων, συνεταιρισμών και κοινωνικών φορέων στο χώρο της Κοινωνικής και Αλληλέγγυας Οικονομίας (Κ.ΑΛ.Ο) της περιοχής παρέμβασης και της Π.Ε., που στοχεύει στην οργάνωση «κοινών υπηρεσιών» που έχουν ανάγκη τα μέλη του, ώστε να αυξηθεί ο κοινωνικός αντίκτυπος αυτών.

Οι στόχοι του Οικοσυστήματος Συνεργατισμού συμπεριλαμβάνουν, την αύξηση του κοινωνικού κεφαλαίου, τη συμμετοχή νέων μελών, την ενδυνάμωση των μελών, την αξιοποίηση χρηματοδοτικών εργαλείων, την επίτευξη οικονομιών κλίμακας και συνεργειών καθώς και τη συμβολή στη δημιουργία νέων βιώσιμων θέσεων απασχόλησης από τα μέλη του.

Σήμερα, το Οικοσύστημα τείνει να αποτελέσει στοιχείο ταυτότητας της περιοχής, υπάρχει εδραιωμένη κουλτούρα συνεργασίας, ενώ αποτελεί αντικείμενο μελέτης, έρευνας και καλής πρακτικής σε εθνική κλίμακα.

Στο Οικοσύστημα Συνεργατισμού, σήμερα, συμμετέχουν :

- 12 Αγροτικοί και 3 Αστικοί Συνεταιρισμοί
- 1 Ενεργειακή Κοινότητα και 2 Δασικοί συνεταιρισμοί
- 3 ΚοινΣΕπ, 5 ΑΜΚΕ και 6 Σύλλογοι – Σωματεία
- 1 Ένωση Συλλόγων καθώς και κάποιες άτυπες ομάδες (Contact Group)

Τα μεγέθη του Οικοσυστήματος της Καρδίτσας είναι αξιοσημείωτα, καθώς συμμετέχουν περίπου 11.000 πολίτες σε επιχειρήσεις Κοινωνικής Οικονομίας, ενώ περίπου 5.000 πολίτες συμμετέχουν σε φορείς της κοινωνίας των πολιτών (σύλλογοι, ενώσεις, ΑΜΚΕ) με τουλάχιστον το 50% αυτών να είναι κάτοικοι της περιοχής παρέμβασης δηλαδή της πόλης της Καρδίτσας. Εκτιμάται ότι, σήμερα, περίπου 173 θέσεις

εργασίας (πλήρους ή μερικής απασχόλησης) προσφέρονται από μέλη του Οικοσυστήματος, δηλαδή, έχουν δημιουργηθεί στο πλαίσιο της Κοινωνικής Οικονομίας και ο ετήσιος κύκλος εργασιών είναι της τάξης των 65 εκατ. € (συμπεριλαμβάνει τη Συνεταιριστική Τράπεζα Καρδίτσας) με πολλαπλάσιο κοινωνικό αντίκτυπο.

Ε. Πληθυσμιακά στοιχεία Ευπαθών Ομάδων Πληθυσμού

Συνολικά στην Π.Ε. Καρδίτσας καταγράφονται 21 δομές (όλων των μορφών) που ασχολούνται με ζητήματα πρόληψης υγείας, κοινωνικής πρόνοιας, αλληλεγγύης, πρόσβασης σε βασικά αγαθά και περιθωριοποιημένων κοινοτήτων. Τα πληθυσμιακά στοιχεία ειδικών, ευάλωτων και λοιπών ομάδων, που χαρακτηρίζονται γενικά ως ευπαθείς ομάδες, είναι σήμερα τα ακόλουθα σε επίπεδο Π.Ε. Καρδίτσας, Δήμου Καρδίτσας και Περιοχής Παρέμβασης, ανάλογα με τη δυνατότητα συλλογής δεδομένων :

Π.Ε. Καρδίτσας

Άτομα με αναπηρίες (σωματικές ή ψυχικές ή νοητικές ή αισθητηριακές), συνολικά 1.971 άτομα

Ανήλικοι παραβάτες, 91 άτομα

Μέλη πολύτεκνων οικογενειών με χαμηλό οικογενειακό εισόδημα, 8.100 άτομα

Μετανάστες, 1.200 άτομα

Παλιννοστούντες, 75 άτομα

Νοικοκυριά χωρίς κανέναν εργαζόμενο, 2.000 άτομα

Δήμος Καρδίτσας

Άτομα με αναπηρίες (σωματικές ή ψυχικές ή νοητικές ή αισθητηριακές), συνολικά 1.071 άτομα

Αρχηγοί μονογονεϊκών οικογενειών, 260 άτομα

Μετανάστες (μόνιμα και νόμιμα διαμένοντες), 1.100 άτομα

Περιθωριοποιημένες Κοινότητες, 1.500 άτομα (Ρομά) στον περιοχή "Μαύρικα" Καρδίτσας

Άστεγοι ή άτομα που έχουν αποκλειστεί από την στέγαση, 120 άτομα

Περιοχή Παρέμβασης

Εξαρτημένα ή απεξαρτημένα από ουσίες: 24 άτομα στην πόλη απευθύνθηκαν σε αρμόδιες υπηρεσίες

Γυναίκες, θύματα κακοποίησης, 80 άτομα

Φτωχοί Εργαζόμενοι με χαμηλό οικογενειακό εισόδημα, 1.000 άτομα

Φτωχοί Συνταξιούχοι με χαμηλό οικογενειακό εισόδημα, 700 άτομα

(Τα παραπάνω στοιχεία αντλήθηκαν από πληροφορίες των Φορέων/Δομών, τη Διεύθυνση Κοινωνικής Πρόνοιας Δημόσιας Υγείας & ΑΜΕΑ του Δήμου Καρδίτσας και από την «Περιφερειακή Στρατηγική για την Κοινωνική Ένταξη και την Καταπολέμηση της Φτώχειας», Παραδοτέο 1, της Περιφέρειας Θεσσαλίας)

ΣΤ. Συγκριτικά στοιχεία συγκέντρωσης υπο-ομάδων στο συνολικό πληθυσμό των Π.Ε. της Θεσσαλίας

Από τα στοιχεία της Περιφερειακής Στρατηγικής για την Κοινωνική Ένταξη και την Καταπολέμηση της Φτώχειας της Περιφέρειας Θεσσαλίας, προκύπτει ότι υπάρχουν ευπαθείς ομάδες πληθυσμού με αυξημένη συγκέντρωση στον πληθυσμό της Π.Ε. Καρδίτσας, όπως :

- Ο πληθυσμός των ατόμων με αναπηρίες (Α.1) αποτελεί το 1,7% του συνολικού πληθυσμού στην Π.Ε. Καρδίτσας, όταν είναι στο 1,4% του πληθυσμού της Περιφέρειας
- Ως προς τα μέλη πολύτεκνων οικογενειών με χαμηλό οικογενειακό εισόδημα (Β.4), αυτά αποτελούν το 7,0% του συνολικού πληθυσμού στην Π.Ε. Καρδίτσας, όταν αποτελούν μόνο το 1,7% του συνολικού πληθυσμού της Περιφέρειας.
- Ως προς τα εξαρτημένα ή απεξαρτημένα από ουσίες άτομα (Α.2), αυτά αποτελούν το 0,5% του συνολικού πληθυσμού στην Π.Ε. Καρδίτσας, όταν αποτελούν μόνο το 0,2% του συνολικού πληθυσμού της Περιφέρειας.
- Ως προς τις γυναίκες, θύματα κακοποίησης (Β.6), καταγράφεται υψηλή κατανομή στην Π.Ε. Καρδίτσας (54,7%).
- Ως προς τα νοικοκυριά χωρίς κανέναν εργαζόμενο (Γ.1), αποτελούν το 1,5% του συνολικού πληθυσμού στην Π.Ε. Καρδίτσας, όταν αποτελούν το 0,8% του συνολικού πληθυσμού της Περιφέρειας.
- Ως προς τους άστεγους ή άτομα που έχουν αποκλειστεί από την στέγαση (Γ.3), καταγράφεται υψηλή κατανομή στην Π.Ε. Καρδίτσας (64,4%).

Επίσης, από την ανάλυση του Πίνακα Ταξινόμησης «επιδόσεων» Κοινωνικού Διαχωρισμού με βάση τις ευπαθείς ομάδες ανά Δήμο που παρουσιάζεται στην ΠΕΣΚΕ, προκύπτουν οι ευπαθείς ομάδες με τις «υψηλότερες επιδόσεις» που σημαίνει ότι είναι αυτές που αντιμετωπίζουν τα μεγαλύτερα προβλήματα κοινωνικού διαχωρισμού και δοκιμαζόμουν σημαντικά την κοινωνική συνοχή σε επίπεδο Δήμου Καρδίτσας.

Οι ευπαθείς αυτές ομάδες είναι οι: Α.1 (Άτομα με αναπηρίες), Α.5 (Ανήλικοι παραβάτες), Β.1 (Άνεργοι), Β.3 (Άνεργοι άνω των 54 μέχρι 65 ετών), Β.4 (Μέλη πολύτεκνων οικογενειών με χαμηλό οικογενειακό εισόδημα), Β.6 (Γυναίκες, θύματα κακοποίησης), Γ.1 (Νοικοκυριά χωρίς κανέναν εργαζόμενο), Γ.3 (Άστεγοι) και Γ.6 (Ηλικιωμένοι, άνω των 65 ετών, χωρίς ασφάλιση υγείας).

Από τα παραπάνω στοιχεία και τα ποσοστά ανεργίας της επόμενης παραγράφου, τεκμηριώνεται ισχυρά ότι η Στρατηγική Βιώσιμης Αστικής Ανάπτυξης, όσον αφορά τις κοινωνικές προκλήσεις, οφείλει να επικεντρωθεί, κατά προτεραιότητα, σε δράσεις και πράξεις υπέρ συγκεκριμένων ευπαθών ομάδων πληθυσμού όπως :

τα άτομα με αναπηρίες,

οι άστεγοι,

οι πολύτεκνοι με χαμηλό εισόδημα (και τα παιδιά τους),

οι γυναίκες θύματα κακοποίησης,

οι άνεργοι γενικά (10.405 άτομα) και νοικοκυριά χωρίς κανέναν εργαζόμενο (και τα παιδιά τους)

οι νέοι 15-29 ετών (1.770 άτομα) χωρίς εργασία, εκπαίδευση και κατάρτιση (NEETs).

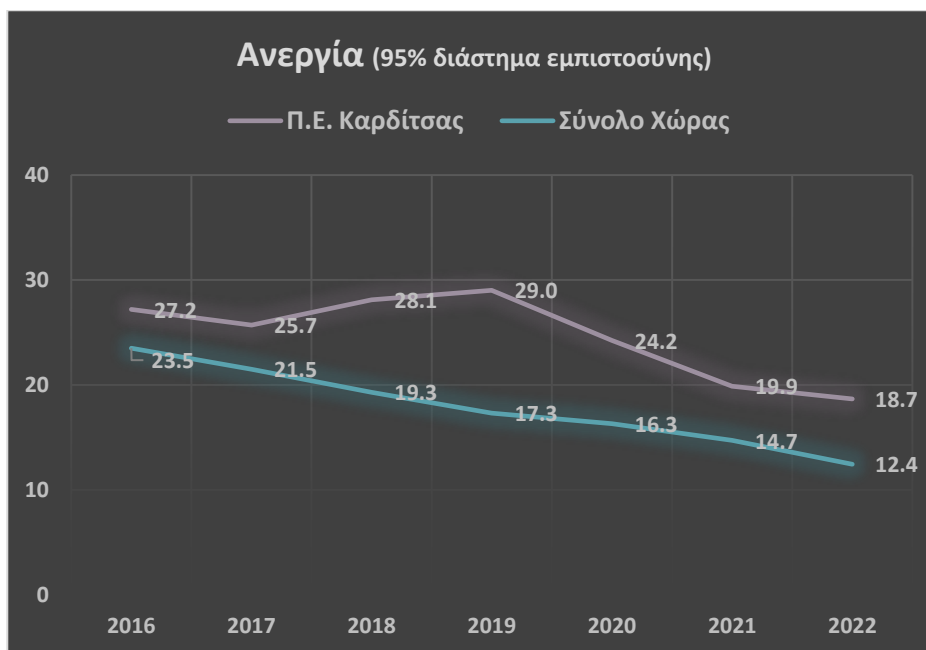
Ζ. Τομέας ανεργίας

Σύμφωνα με την ΕΛΣΤΑΤ (Έρευνα εργατικού δυναμικού & ανεργίας Δ' Τρίμηνο 2016-2023) η ανεργία στην Ελλάδα μεταξύ των νέων 15-29 ετών, αν και μειώθηκε από 37,6% το έτος 2016 σε 22,1% το 2023, είναι υπερδιπλάσια της συνολικής ανεργίας που ανέρχονταν στο 23,6%% το 2016 για να μειωθεί σε 10,5% το έτος 2023.



Το έτος 2022 η ανεργία σε επίπεδο Θεσσαλίας ανήλθε στο 16,2%, έναντι 11,9% σε επίπεδο Χώρας και 18,7% της Π.Ε. Καρδίτσας.

Συμπεραίνουμε ότι η ανεργία στην περιοχή της Καρδίτσας είναι διαχρονικά μεγαλύτερη από ότι στη Θεσσαλία και σαφώς πολύ μεγαλύτερη (περίπου κατά 50%) από τα ποσοστά της Χώρας.



Σύμφωνα με τα στοιχεία του Μητρώου της ΔΥΠΑ (Απρίλιος 2024) οι εγγεγραμμένοι άνεργοι στη Θεσσαλία ανέρχονταν σε 58.554 άτομα, από τους οποίους ποσοστό 56,4% δηλαδή τα 33.047 άτομα είναι μακροχρόνια άνεργοι (>12 μηνών ανεργία).

Στην ηλικιακή ομάδα 15-29 ετών ανήκουν 9.963 άνεργοι (17% του συνόλου) που κατανέμονται ως εξής: 572 άνεργοι ηλικίας 15-19 ετών, 3.767 άνεργοι 20-24 ετών και 5.624 άνεργοι ηλικίας 25-29 ετών.



Αν λάβουμε υπόψη τα στοιχεία της απογραφής του 2021, όπου ο πληθυσμός της Π.Ε. Καρδίτσας ανέρχεται στο 15,45% του μόνιμου πληθυσμού της Θεσσαλίας (106.306 έναντι 688.255 κατοίκων) και συνυπολογίσουμε ότι το ποσοστό ανεργίας στην Π.Ε. Καρδίτσας είναι κατά περίπου 15% μεγαλύτερο αυτού της Περιφέρειας, μπορούμε με σχετική ακρίβεια να εκτιμήσουμε ότι :

Με βάση τα στοιχεία της ΔΥΠΑ του Απριλίου 2024, περίπου $15,45 \times 1,15 = 17,77\%$ των ανέργων της Θεσσαλίας, δηλαδή **10.405 άτομα βρίσκονται στην Π.Ε. Καρδίτσας και μεταξύ αυτών οι 1.770 (17%) είναι στην ηλικιακή ομάδα 15-29 ετών.**

Αν λάβουμε υπόψη τα επίσημα στοιχεία της ΔΥΠΑ Καρδίτσας (Ιούλιος 2016), όταν μεταξύ 10.915 εγγεγραμμένων ανέργων στο σύνολο της Π.Ε. Καρδίτσας ποσοτό 67,5% δηλαδή 7.364 άτομα βρίσκονται στο Δήμο Καρδίτσας και διατηρήσουμε αυτή την αναλογία στο 65% για το έτος 2024 έχουμε:

$$10.405 \times 65\% = \underline{6.792 \text{ εγγεγραμμένοι άνεργοι βρίσκονται στο Δήμο Καρδίτσας}}$$

$1.770 \times 65\% = \underline{1.150 \text{ εγγεγραμμένοι άνεργοι 15-29 ετών βρίσκονται στο Δήμο Καρδίτσας}}$ και αποτελούν εν δυνάμει ωφελούμενους της συνεχιζόμενης δομής ΚΥΠΕΑ αλλά και της προτεινόμενης νέας δομής υποστήριξης NEETs ή ατόμων που ανήκουν σε ευάλωτες ομάδες για εργασιακή και κοινωνική επανένταξη.

Η. Τομέας εισοδήματος

Σύμφωνα με τα στοιχεία των φορολογικών δηλώσεων των ετών 2010-2012, στο πλαίσιο εκτίμησης του «βάθους» της φτώχειας, σε επίπεδο Π.Ε. Καρδίτσας, διαπιστώθηκαν τα εξής :

Μέσος όρος κατά κεφαλήν εισοδημάτων			
Εισοδήματα έτους	Κλιμάκιο εισοδήματος 0 - 2.000 €	Κλιμάκιο εισοδήματος 0 - 6.000 €	Γενικό σύνολο
2010	849 €	2.594 €	10.947 €
2011	830 €	2.607 €	10.949 €
2012	837 €	2.643 €	10.477 €

Πίνακας 11. Μέσος όρος κατά κεφαλήν εισοδημάτων (πηγή: «Περιφερειακή Στρατηγική για την Κοινωνική Ένταξη και την Καταπολέμηση της Φτώχειας», Παραδοτέο 1)

Η συλλογή των στοιχείων ως προς το μέσο δηλωθέν εισόδημα των κατοίκων τόσο της ΠΠ, όσο και του Δήμου, δεν κατέστη δυνατή, γιατί δεν υπάρχουν στοιχεία σε τόσο μικρή χωρική κλίμακα. Σύμφωνα με τα στοιχεία της ΑΑΔΕ, το μέσο δηλωθέν εισόδημα στην Π.Ε. Καρδίτσας και στην Περιφέρεια Θεσσαλίας ήταν:

Μέσο Δηλωθέν Εισόδημα		
Έτος	Π.Ε. Καρδίτσας	Περιφέρεια Θεσσαλίας
2012	12.495 €	13.775 €
2015	9.184 €	10.394 €
2019	9.344 €	10.529 €
2020	9.146 €	10.395 €
2021	9.884 €	10.958 €

Πίνακας 12. Μέσο Δηλωθέν Εισόδημα (πηγή: ΑΑΔΕ)

Προκύπτει ότι το εισόδημα, στην Π.Ε. Καρδίτσας, μειώθηκε κατά 26,5% από το 2012 έως το 2015, σταθεροποιήθηκε τα επόμενα χρόνια έως το 2020 γύρω στα 9.200 € και αυξήθηκε το 2021 (μείωση 21%

σε σχέση με το 2012). Προφανώς ανάλογη μείωση υπήρξε και για το Δήμο Καρδίτσας και την Περιοχή Παρέμβασης.

Το μέσο δηλωθέν εισόδημα της Π.Ε. Καρδίτσας κυμαίνεται περίπου στο 88-90% σε σύγκριση με αυτό της Περιφέρειας Θεσσαλίας.

Επίσης στοιχεία για τον αριθμό των οικογενειών που έχουν μηδενικό ή πολύ χαμηλό φορολογητέο εισόδημα στο επίπεδο φτώχειας, αντλήσαμε από το Επιχειρησιακό Πρόγραμμα «Επισιτιστικής και Βασικής Υλικής Συνδρομής», που υλοποιείται από τη Διεύθυνση Κοινωνικής Προστασίας Παιδείας και Πολιτισμού του Δήμου Καρδίτσας, που συγχρηματοδοτείται από το Ταμείο Ευρωπαϊκής Βοήθειας προς του Απόρους (Τ.Ε.Β.Α.). Βάσει των εγκεκριμένων αιτήσεων που κατατέθηκαν, τα ωφελούμενα μέλη στο Δήμο Καρδίτσας, αποτυπώνονται στον παρακάτω πίνακα ως εξής :

Στοιχεία Ωφελούμενων			
Μήνας / Έτος	Π.Π. Καρδίτσας	Δήμος Καρδίτσας	Π.Ε. Καρδίτσας
10/2015	1.112	4.480	9.920
10/2016	1.126	4.526	10.037
09/2023	-	1.368 αιτήσεις	-

Πίνακας 13. Στοιχεία Ωφελούμενων
(πηγή: Δήμος Καρδίτσας, επεξεργασία αιτήσεων Ε.Π. Επισιτιστικής και Βασικής Υλικής Συνδρομής Τ.Ε.Β.Α.)

A.2.2.2 Ανάλυση SWOT της Περιοχής Παρέμβασης αναφορικά με τα Κοινωνικά Χαρακτηριστικά της

ΔΥΝΑΤΑ ΣΗΜΕΙΑ	ΑΔΥΝΑΜΙΕΣ	ΕΥΚΑΙΡΙΕΣ	ΑΠΕΙΛΕΣ
<p>Έμπειροι φορείς, δομές και δίκτυα κοινωνικής φροντίδας, αλληλεγγύης και ενσωμάτωσης (ΚΓΚ, Ορίζοντες, ΜΚΟ)</p> <p>Οικοσύστημα Συνεργατισμού Καρδίτσας - ενεργή Κοινωνία των Πολιτών</p> <p>Τεχνογνωσία στην υλοποίηση προγραμμάτων στήριξης ευάλωτων κοινωνικών ομάδων (πρόσφυγες, άστεγοι, ευάλωτοι νέοι κ.α.)</p> <p>Λειτουργία δομής στήριξης της επιχειρηματικότητας μειονεκτούντων ατόμων</p> <p>Λειτουργία τμήματος Δημόσιας Ενιαίας Υγείας στην περιοχή</p>	<p>Αύξηση ατόμων που χρήζουν κοινωνικής φροντίδας ή βρίσκονται σε φτώχεια λόγω των φυσικών καταστροφών</p> <p>Δυσκολία πρόσβασης στην εργασία / αυταπασχόληση ευάλωτων ομάδων</p> <p>Ελλείψεις βασικών δομών / υποδομών κοινωνικής φροντίδας - στήριξης (εξαρτημένοι ουσιών, αποφυλακισμένοι, ΚΗΦΗ, άνοια κ.α.)</p> <p>Οργανωτικές και λειτουργικές αδυναμίες κοινωνικών Υπηρεσιών/ Δομών των Δήμων</p> <p>Δυσκολίες προσβασιμότητας ΑμεΑ σε υπηρεσίες, αγαθά, υποδομές κ.λπ.</p>	<p>Αξιοποίηση χρηματοδοτικών μέσων και συνεργασία τοπικών φορέων για κάλυψη των κενών στην κοινωνική φροντίδα - πρόνοια</p> <p>Δημιουργία νέων εργαλείων / δομών ενίσχυσης κοινωνικής καινοτομίας με αξιοποίηση διεθνών καλών πρακτικών</p> <p>Συνεχής ευαισθητοποίηση των πολιτών, οικοδόμηση ικανοτήτων και ενδυνάμωση των πλέον μειονεκτούντων πολιτών</p> <p>Αξιοποίηση πόρων για στήριξη της συνεργατικής, κοινωνικής και μικροεπιχειρηματικότητας από τους ευάλωτους πολίτες</p>	<p>Διάρρηξη κοινωνικής συνοχής</p> <p>Χαμηλό επίπεδο ευημερίας λόγω επαναλαμβανόμενων φυσικών καταστροφών</p> <p>Αύξηση πληθυσμού ηλικιωμένων και ατόμων απειλούμενων από φτώχεια</p> <p>Διατήρηση υψηλής μακροχρόνιας ανεργίας ειδικά μεταξύ των νέων χαμηλών προσόντων (NEETs)</p> <p>Ασυνέχεια στην χρηματοδότηση για τα προγράμματα κοινωνικής φροντίδας, αλληλεγγύης</p>

Ως **δυνατά σημεία** των κοινωνικών χαρακτηριστικών της περιοχής παρέμβασης, εντοπίζεται η δραστηριοποίηση ικανού αριθμού έμπειρων φορέων, δομών και δικτύων που προσφέρουν υπηρεσίες στήριξης και φροντίδας σε ευάλωτους πολίτες, ακόμη και αν λειτουργούν με τη μορφή άτυπων, εθελοντικών ή συνεργατικών σχημάτων. Χαρακτηριστικά παραδείγματα οι εθελοντικές ομάδες, ΑΜΚΕ, ΜΚΟ που δραστηριοποιήθηκαν στην αντιμετώπιση των επιπτώσεων των πλημμυρών του Ιανού και Daniel ή η Αναπτυξιακή Καρδίτσας, εταιρία της Τοπικής Αυτοδιοίκησης και των Συνεταιρισμών, που με την εμπειρία και τεχνογνωσία της διαχειρίστηκε και υλοποιεί σημαντικά κοινωνικά προγράμματα στήριξης και στεγαστικής συνδρομής για τους πλέον ευάλωτους όπως, το «ΕΣΤΙΑ» για αιτούντες διεθνή προστασία, το «Στέγαση και Εργασία» για αστέγους και το «Κάλυψη» για ευάλωτους νέους, σε σύμπραξη με τους ΟΤΑ και ιδιαίτερα το Δήμο Καρδίτσας. Ως δυνατά σημεία, επιπλέον, αναγνωρίζονται η λειτουργία της Σχολής Δημόσιας Ενιαίας Υγείας και του ΚΥΠΕΑ, το οποίο αποτέλεσε αποτελεσματικό μηχανισμό στήριξης της επιχειρηματικότητας των μειονεκτούντων πολιτών της ΠΠ και τέλος η λειτουργία του Οικοσυστήματος Συνεργατισμού, ενός άτυπου δικτύου συλλογικών, συνεργατικών, συνεταιριστικών και κοινωνικών φορέων και επιχειρήσεων της περιοχής.

Ως σημαντικότερες **αδυναμίες** της περιοχής αναγνωρίζονται, η αύξηση του αριθμού των ατόμων που χρήζουν κοινωνικής φροντίδας ή βρίσκονται σε φτώχεια λόγω των φυσικών καταστροφών των τελευταίων ετών καθώς και η έλλειψη βασικών δομών / υποδομών κοινωνικής φροντίδας / στήριξης (εξαρτημένοι από ουσίες, αποφυλακισμένοι, προσωρινή φιλοξενία κακοποιημένων γυναικών, ημερήσια φροντίδα ηλικιωμένων, ατόμων με άνοια κ.α.) όπως και η συνεχιζόμενη δυσκολία πρόσβασης στην εργασία / αυταπασχόληση ευάλωτων ομάδων (νέοι χαμηλών προσόντων) λόγω έλλειψης παροχής συμπληρωματικών υπηρεσιών ενδυνάμωσης – καθοδήγησης. Επίσης, οι οργανωτικές και λειτουργικές αδυναμίες των κοινωνικών Υπηρεσιών/ Δομών του Δήμου λόγω υποστελέχωσης και γραφειοκρατικών περιορισμών καθώς και οι δυσκολίες προσβασιμότητας ΑμεΑ σε αγαθά, υπηρεσίες, υποδομές, κ.λπ. μπορούν να καταγραφούν ως αδύναμοι κρίκοι του κοινωνικού οικοσυστήματος της ΠΠ.

Ως σημαντικότερες **ευκαιρίες**, έχουν καταγραφεί η αξιοποίηση χρηματοδοτικών πόρων για την ενίσχυση των κοινωνικών παροχών ή την κάλυψη κενών στην κοινωνική φροντίδα της περιοχής και για τη στήριξη της συνεργατικής, κοινωνικής και μικρής επιχειρηματικότητας που απευθύνεται στους πλέον ευάλωτους πολίτες. Ως ευκαιρία μπορεί να αναγνωριστεί η ενεργός συμμετοχή και ευαισθητοποίηση των πολιτών, οι δράσεις οικοδόμησης ικανοτήτων και ενδυνάμωσης καθώς και η καλλιέργεια της κουλτούρας συνεργασίας που υπάρχει μεταξύ των φορέων για υποστήριξη προς τις ευάλωτες ομάδες πληθυσμού. Επίσης, ευκαιρία αποτελεί η δυνατότητα αξιοποίησης καλών πρακτικών για ενίσχυση της κοινωνικής καινοτομίας μέσω νέων εργαλείων / δομών, που μπορούν να μετατρέψουν καινοτομικές ιδέες σε δράσεις και να αποτελέσουν σημαντικούς μοχλούς, για την χάραξη νέων, πιο αποδοτικών και πιο βιώσιμων στρατηγικών αντιμετώπισης κοινωνικών φαινομένων. Τέλος, επειδή η απασχόληση αποτελεί συνήθως τη βάση για την ψυχολογική ενίσχυση, αλλά και την κοινωνική (επαν)ένταξη των ατόμων που ανήκουν στις ευάλωτες πληθυσμιακά ομάδες, θα ήταν σημαντική η δημιουργία εξειδικευμένων δομών για την προώθηση αυτών των μελών στην αγορά εργασίας. Βασικοί στόχοι των συγκεκριμένων δομών, μπορεί να είναι, η διερεύνηση αποτελεσματικών μεθοδολογιών κατάρτισης, η ενθάρρυνση των οργανισμών και των επιχειρήσεων να είναι δεκτικοί στην απασχόληση αυτών των ατόμων, αλλά και η προώθηση της ανάπτυξης της επιχειρηματικής νοοτροπίας.

Ως σημαντικότερες **απειλές** εμφανίζονται, η συνεχιζόμενη επιδείνωση των δεικτών φτώχειας και κοινωνικού αποκλεισμού, η διαρθρωτική ανεργία των νέων και ο κίνδυνος διάρρηξης της κοινωνικής συνοχής, καθώς και η ασυνέχεια στην χρηματοδότηση για τα προγράμματα κοινωνικής φροντίδας και αλληλεγγύης. Η κλιμακούμενη αυξητική τάση των ατόμων που βιώνουν ή απειλούνται με “φτωχοποίηση” λόγω της συρρίκνωσης του πρωτογενούς τομέα παραγωγής, της ενεργειακής και υγειονομικής κρίσης, αλλά και της φθίνουσας πορείας του εργατικού δυναμικού, δεδομένης της αύξησης του μέσου όρου ζωής και της υπογεννητικότητας, προδιαγράφουν δυσόιωνα μέλλον για την οικονομική – κοινωνική κατάσταση της περιοχής. Βέβαια, η ανεπάρκεια των κοινωνικών ερευνών στην κατεύθυνση αυτή δεν μπορεί να αποτυπώσει με συγκεκριμένα στοιχεία το μέγεθος του προβλήματος. Αν ληφθούν ως μέτρο σύγκρισης, οι νέες εγγραφές στις κοινωνικές υπηρεσίες (κέντρο κοινότητας, κοινωνικό παντοπωλείο κ.λπ.) πρέπει

άμεσα να σχεδιαστεί ο τρόπος αντιμετώπισης αυτού του φαινομένου που διαρκώς διογκώνεται. Ο προγραμματισμός δεν πρέπει να είναι επιφανειακός και διαλειμματικός, αλλά πιο ουσιαστικός, διαρκής και μακροπρόθεσμος. Η αποτελεσματικότητα ενός τέτοιου σχεδιασμού θα πρέπει να περιλαμβάνει: εισοδηματική ενίσχυση, διασύνδεση των μελών της ωφελούμενης μονάδας με συμπληρωματικές κοινωνικές υπηρεσίες, παροχές και αγαθά, υπηρεσίες ενεργοποίησης, όπως προώθηση των μελών της ωφελούμενης μονάδας, εφόσον δύνανται να εργαστούν, σε δράσεις που στοχεύουν στην ένταξη ή επανένταξή τους στην αγορά εργασίας, αλλά και κοινωνικές δομές άμεσης αντιμετώπισης της φτώχειας και του κοινωνικού αποκλεισμού.

A.2.3.1. Οικονομικά Χαρακτηριστικά

Απασχόληση

Η διάρθρωση των Οικονομικά Ενεργών και μη Ενεργών, επί του μόνιμου πληθυσμού καθώς και των απασχολούμενων ανά τομέα οικονομικής δραστηριότητας της περιοχής παρέμβασης (ΠΠ) για το έτος 2011 αποτυπώνεται στους Πίνακες 14 και 15.

Οικονομικά Ενεργοί και μη Ενεργοί (2011)									
Χωρική Ενότητα	Μόνιμος Πληθυσμός	Απασχολούμενοι		Άνεργοι		Σύνολο Οικονομικά Ενεργών	Οικονομικά Ενεργών	Οικονομικά μη Ενεργοί	Οικονομικά μη Ενεργών
Ελλάδα	10.816.262	3.727.633	34,46%	859.003	7,94%	4.586.636	42,41%	6.229.626	57,59%
Περιφέρεια Θεσσαλίας	732.762	230.405	31,44%	53.022	7,24%	283.427	38,68%	449.335	61,32%
Π.Ε. Καρδίτσας	113.544	33.024	29,08%	8.397	7,40%	41.421	36,48%	72.123	63,52%
Δήμος Καρδίτσας	56.747	17.889	31,52%	4.647	8,19%	22.536	39,71%	34.211	60,29%
Π.Π. Καρδίτσας	38.554	13.196	34,23%	3.065	7,95%	16.261	42,18%	22.293	57,82%

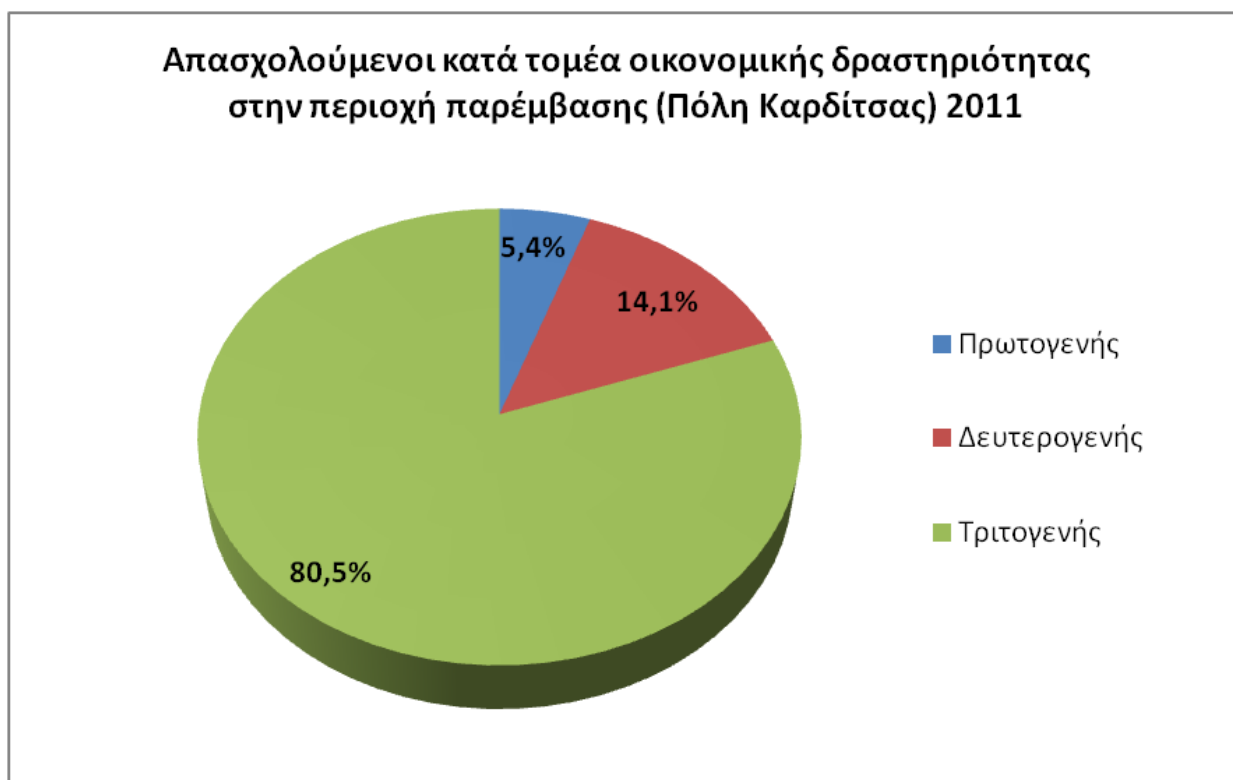
Πίνακας 14. Διάρθρωση Οικονομικά Ενεργών και μη Ενεργών 2011 (πηγή ΕΛΣΤΑΤ)

Το ποσοστό των Οικονομικά Ενεργών στην Π.Π. της Καρδίτσας είναι στο **42,18%**, στα ίδια περίπου επίπεδα με αυτό του συνόλου της χώρας (42,40%), αλλά αρκετά υψηλότερο από τα αντίστοιχα ποσοστά της Περιφέρειας Θεσσαλίας (38,68%), της Π.Ε. Καρδίτσας (36,48%) και του Δήμου Καρδίτσας (39,71%). Για τους Οικονομικά μη Ενεργούς ισχύει η αντίστροφη εικόνα. Σύμφωνα με την απογραφή του 2021, η ΠΠ της Καρδίτσας αύξησε τον μόνιμο πληθυσμό της κατά 1.718 άτομα.

Απασχολούμενοι ανά τομέα οικονομικής δραστηριότητας (2011)							
Χωρική Ενότητα	Απασχολούμενοι	Πρωτογενής τομέας		Δευτερογενής τομέας		Τριτογενής τομέας	
Ελλάδα	3.727.633	372.209	9,99%	654.377	17,55%	2.701.047	72,46%
Περιφέρεια Θεσσαλίας	230.405	41.954	18,21%	40.351	17,51%	148.100	64,28%
Π.Ε. Καρδίτσας	33.024	9.512	28,80%	4.596	13,92%	18.916	57,28%
Δήμος Καρδίτσας	17.889	2.242	12,53%	2.805	15,68%	12.842	71,79%
Π.Π. Καρδίτσας	13.196	707	5,36%	1.867	14,15%	10.622	80,49%

Πίνακας 15. Διάρθρωση Απασχολούμενων ανά τομέα οικονομικής δραστηριότητας 2011 (πηγή ΕΛΣΤΑΤ)

Όσον αφορά τους απασχολούμενους ανά τομέα οικονομικής δραστηριότητας, συμπεραίνουμε ότι από τους 13.196 της περιοχής παρέμβασης, οι 8 στους 10 απασχολούνται στον τριτογενή τομέα (80,5%), περίπου 1 στους 7 στον δευτερογενή τομέα (14,1%) και λίγο παραπάνω από 1 στους 20 στον πρωτογενή τομέα (5,4%).

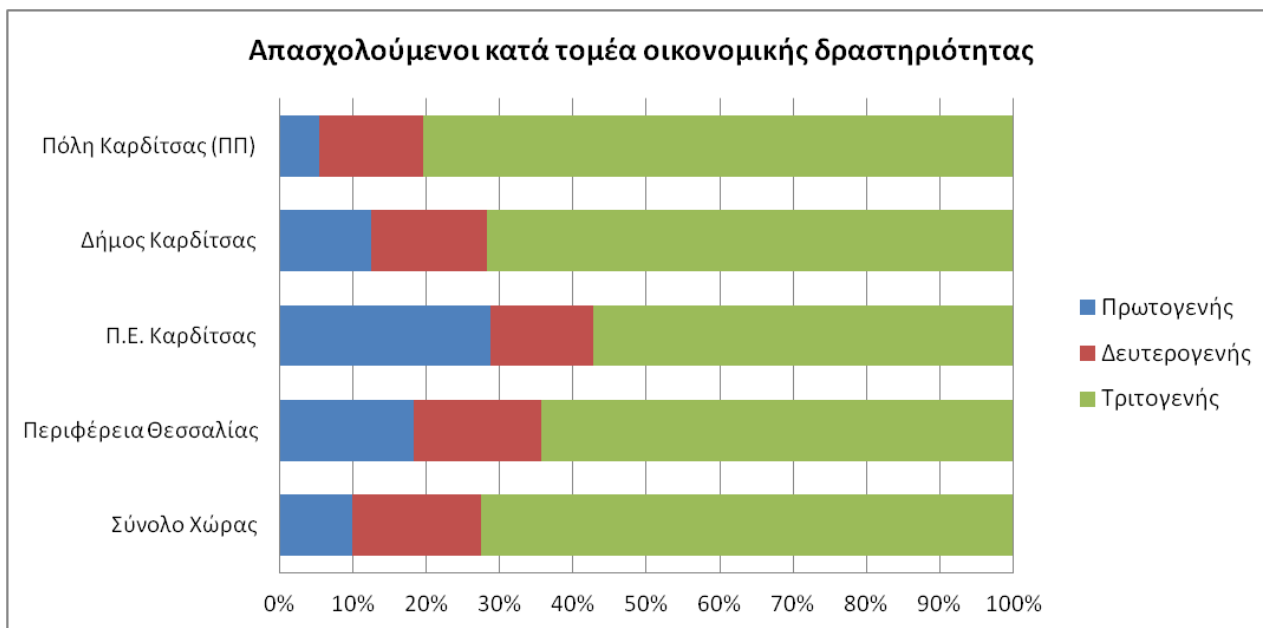


Διάγραμμα 8. Διάρθρωση απασχολούμενων ανά τομέα οικονομικής δραστηριότητας στην ΠΠ 2011 (ΕΛΣΤΑΤ)

Από τα στοιχεία του Πίνακα 15 και του διαγράμματος 9, συμπεραίνουμε ότι στην ΠΠ (πόλη) της Καρδίτσας, το ποσοστό των απασχολούμενων στον τριτογενή τομέα (80,5%) είναι σαφώς μεγαλύτερο από το ποσοστό του Δήμου (71,8%), της Π.Ε. Καρδίτσας (57,3%), της Περιφέρειας Θεσσαλίας (64,3%) αλλά και της Χώρας (72,5%). Τεκμηριώνεται, λοιπόν, ότι η πόλη ως πρωτεύουσα της Π.Ε. Καρδίτσας, αποτελεί το διοικητικό και οικονομικό κέντρο της και αποτελεί σημείο συγκέντρωσης των πιο μορφωμένων, καταρτισμένων και εξειδικευμένων πολιτών που κατά πλειοψηφία και κατά προτεραιότητα αναζητούν απασχόληση στον τριτογενή τομέα.

Στον δευτερογενή τομέα, το ποσοστό απασχολούμενων της ΠΠ (14,2%) είναι στα ίδια περίπου επίπεδα με αυτό του Δήμου και της Π.Ε. Καρδίτσας, αλλά χαμηλότερο από τα ποσοστά της Περιφέρειας Θεσσαλίας και της Χώρας.

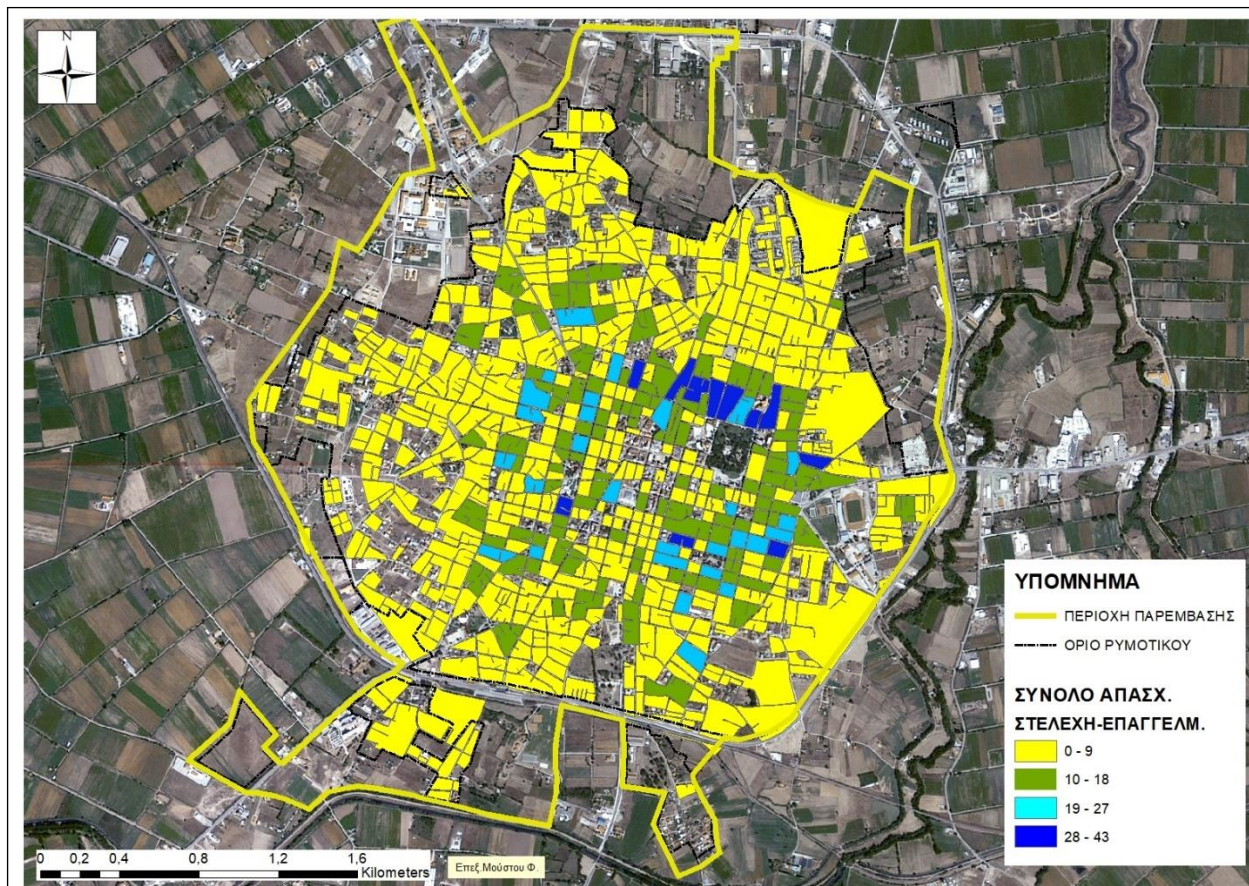
Στον πρωτογενή τομέα, το ποσοστό απασχολούμενων της ΠΠ (5,4%) είναι περίπου στα 2/5 του ποσοστού του Δήμου, στο 1/5 της Π.Ε. Καρδίτσας, στο 1/3 της Περιφέρειας Θεσσαλίας και περίπου στο 1/2 του ποσοστού της Χώρας.



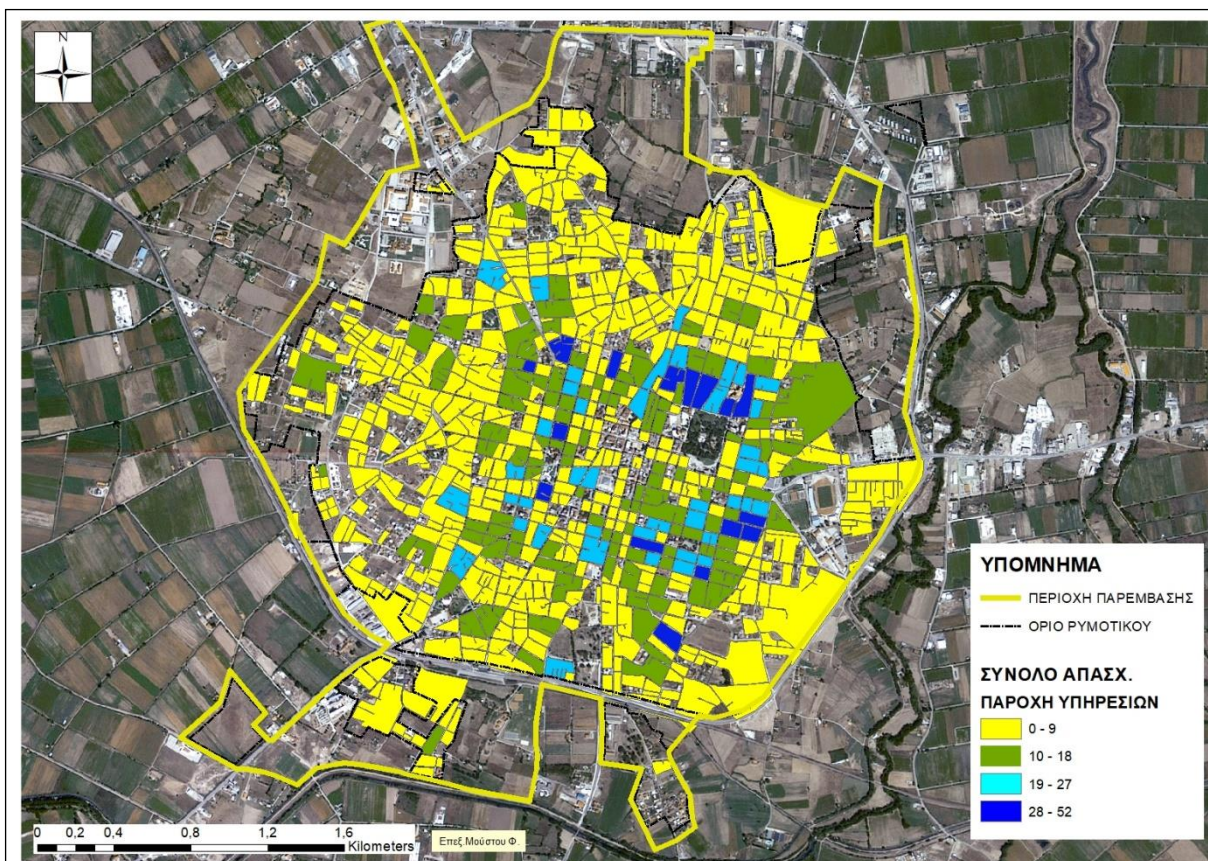
Διάγραμμα 9. Συγκριτικά στοιχεία απασχολούμενων ανά τομέα οικονομικής δραστηριότητας στις Χωρικές Ενότητες 2011 (πηγή ΕΛΣΤΑΤ)

Σχετικά με τα επίπεδα απασχόλησης έγινε μια καταγραφή σε επίπεδο Ο.Τ. σε τρεις κατηγορίες.

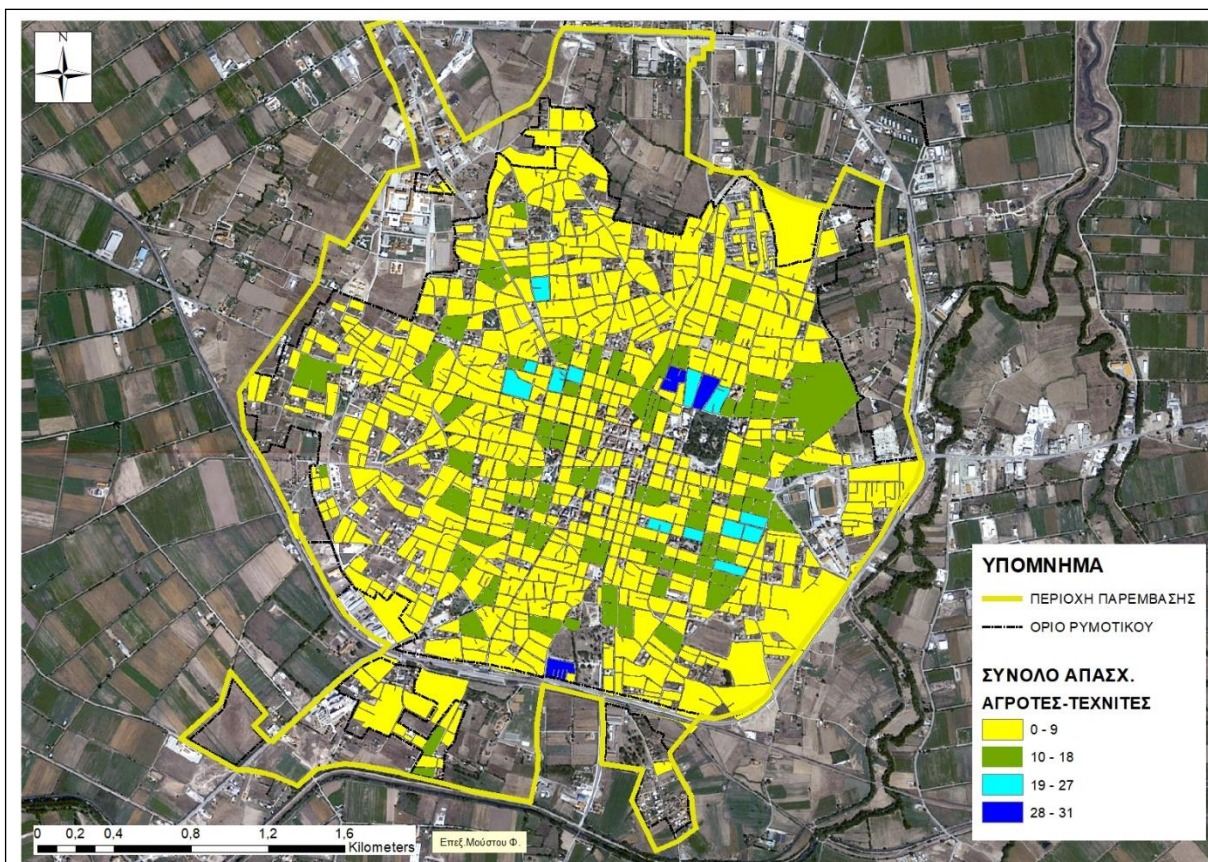
Η πρώτη κατηγορία αφορά διευθυντικά – διοικητικά στελέχη και επαγγελματίες, η δεύτερη κατηγορία αφορά τους απασχολούμενους στην παροχή υπηρεσιών, υπαλλήλους γραφείου και πωλητές και η τρίτη κατηγορία αφορά απασχολούμενους σε τεχνικές, αγροτικές εργασίες, χειριστές μηχανημάτων, ανειδίκευτους και μικροεπαγγελματίες.



Χάρτης 5. Σύνολο απασχολούμενων στην κατηγορία στελεχών - επαγγελματιών (πηγή ΕΛΣΤΑΤ)



Χάρτης 6. *Σύνολο απασχολούμενων στην κατηγορία των υπηρεσιών (πηγή ΕΛΣΤΑΤ)*



Χάρτης 7. *Σύνολο απασχολούμενων στην κατηγορία των αγροτών - τεχνιτών (πηγή ΕΛΣΤΑΤ)*

Συγκρίνοντας τους χάρτες 5, 6, 7 φαίνεται ότι οι απασχολούμενοι στις υπηρεσίες παρουσιάζουν τα υψηλότερα επίπεδα συγκέντρωσης (40%), ακολουθούν οι απασχολούμενοι στην κατηγορία των στελεχών - επαγγελματιών (33%) ενώ οι απασχολούμενοι σε αγροτικές – τεχνικές δραστηριότητες αποτελούν το (27%) στην ΠΠ της Καρδίτσας.

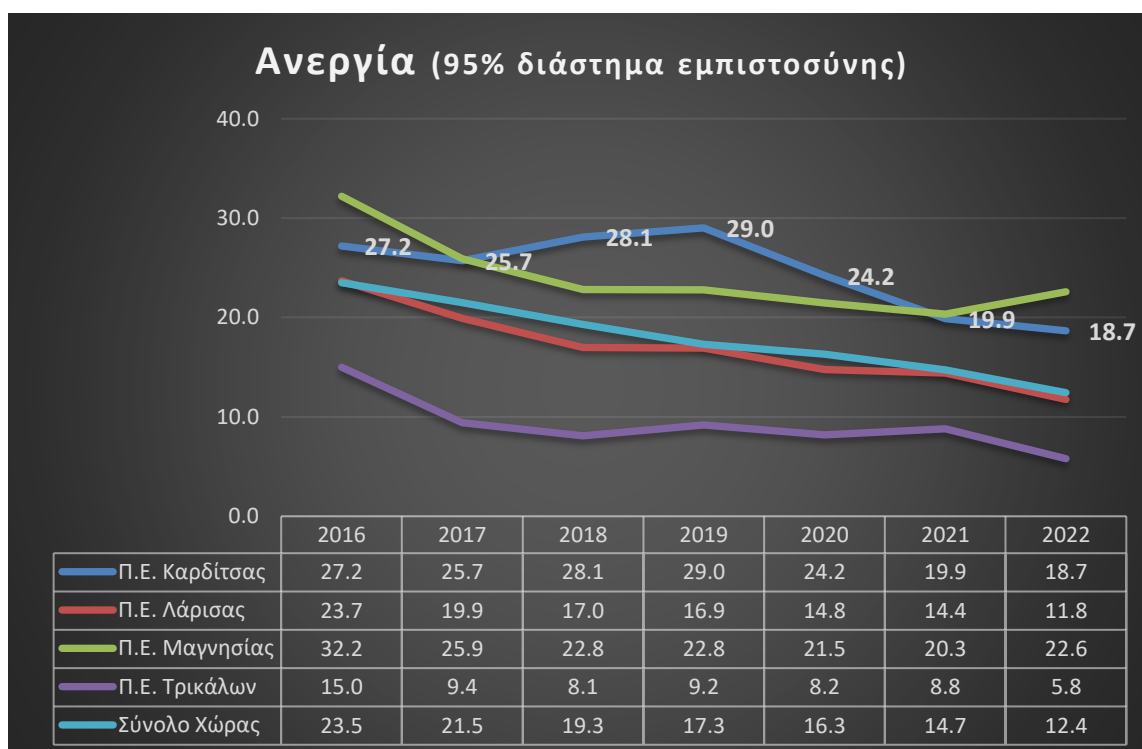
Στην περιοχή του Δήμου η κατανομή διαφοροποιείται σημαντικά, καθώς οι αγρότες – τεχνίτες αποτελούν το 44,3%, οι απασχολούμενοι στις υπηρεσίες το 28,3% και τα στελέχη – επαγγελματίες το 27,4% του συνόλου των απασχολούμενων.

Κατηγορίες επαγγελματιών	Ποσοστό επί των απασχολούμενων Π.Π. Καρδίτσας	Ποσοστό επί των απασχολούμενων Δήμου Καρδίτσας
Διευθυντικά - Διοικητικά στελέχη - Επαγγελματίες Υπηρεσίες, υπάλληλοι γραφείου, πωλητές	33%	27,4%
Αγρότες, τεχνίτες, χειριστές μηχανημάτων, ανειδίκευτοι κ.α.	40%	28,3%
	27%	44,3%

Πίνακας 15α. Διάρθρωση ανά κατηγορίες απασχόλησης (πηγή ΕΛΣΤΑΤ)

Ανεργία

Η ανεργία στην περιοχή της Π.Ε. Καρδίτσας (Πίνακας 16) το διάστημα 2016-2022 είναι διαχρονικά αρκετά υψηλότερη από ότι στην Περιφέρεια Θεσσαλίας και σαφώς πολύ μεγαλύτερη (περίπου κατά 50%) από ότι Πανελλαδικά.



Πίνακας 16. Ανεργία 2016-2022 (πηγή ΕΛΣΤΑΤ)

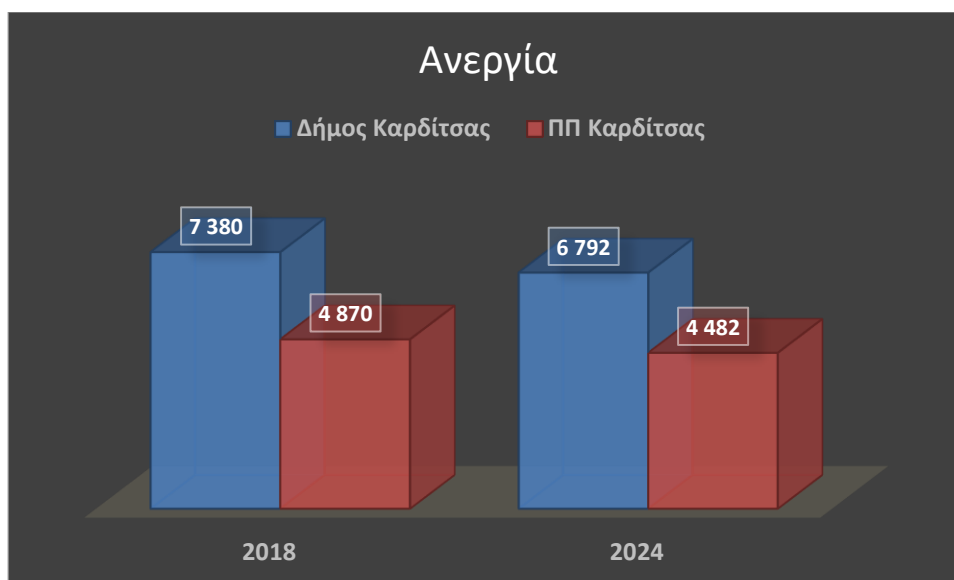
Σύμφωνα με τα στοιχεία του Μητρώου της ΔΥΠΑ (Απρίλιος 2024) οι εγγεγραμμένοι άνεργοι στη Θεσσαλία ανέρχονταν σε 58.554 άτομα, από τους οποίους ποσοστό 56,4% δηλαδή τα 33.047 άτομα είναι μακροχρόνια άνεργοι (>12 μηνών ανεργία).

Στον Πίνακα 17 και στο Διάγραμμα 10 αποτυπώνεται η μικρή μείωση της ανεργίας (ποσοστό 8%) σε επίπεδο Δήμου Καρδίτσας και Περιοχής Παρέμβασης, μεταξύ των ετών 2018 και 2024 (στοιχεία ΔΥΠΑ).

Αν λάβουμε υπόψη ότι περίπου 6.792 εγγεγραμμένοι άνεργοι βρίσκονται στο Δήμο Καρδίτσας (Απρίλιος 2024, εκτίμηση σελ. 42), και υπολογίσουμε την αναλογία $4.870 / 7.380 = 0,66$ του έτους 2018 μεταξύ ανέργων περιοχής παρέμβασης και Δήμου ως σταθερή και το 2024, τότε για το έτος 2024 υπολογίζουμε με σχετικά καλή προσέγγιση: $6.792 \times 66\% = 4.482$ άνεργοι στην περιοχή παρέμβασης.

Χωρική Ενότητα	ΔΥΠΑ (2018)	ΔΥΠΑ (4 ^{ος} /2024) & Εκτίμηση
Δήμος Καρδίτσας	7.380	6.792
ΠΠ Καρδίτσας	4.870	4.482

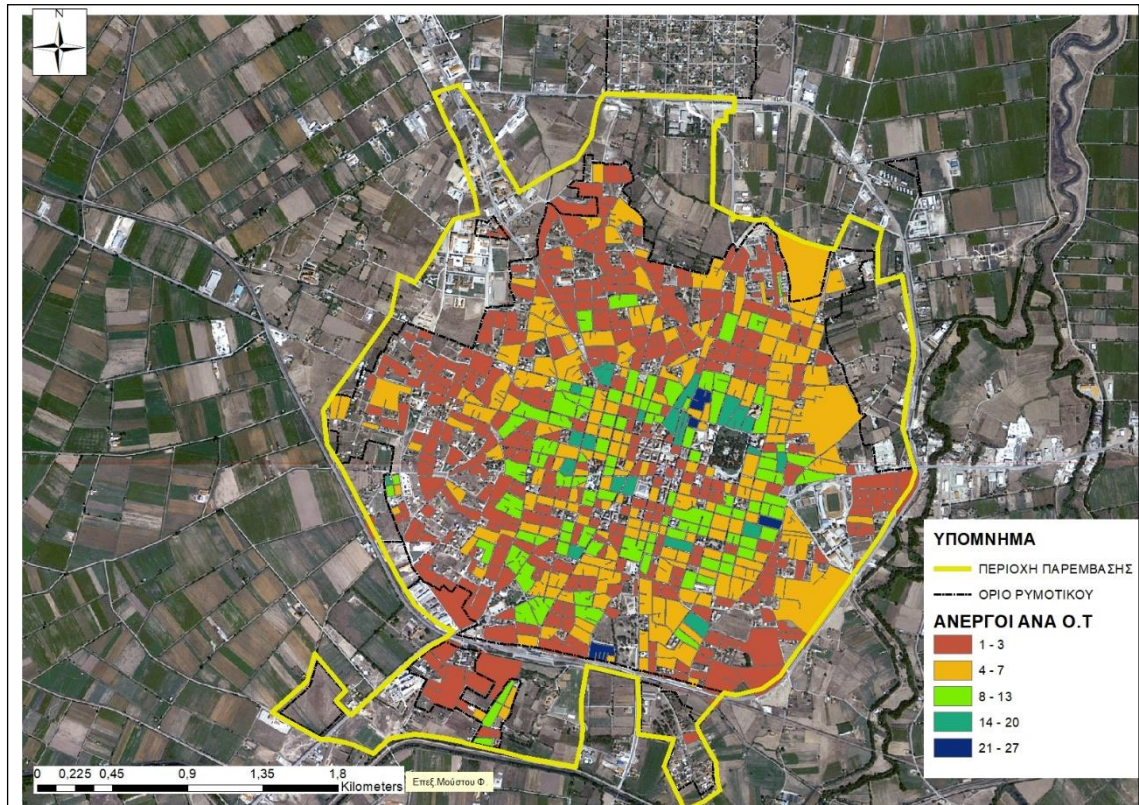
Πίνακας 17. Εξέλιξη Ανεργίας 2018-2024 (πηγές ΕΛΣΤΑΤ & ΔΥΠΑ)



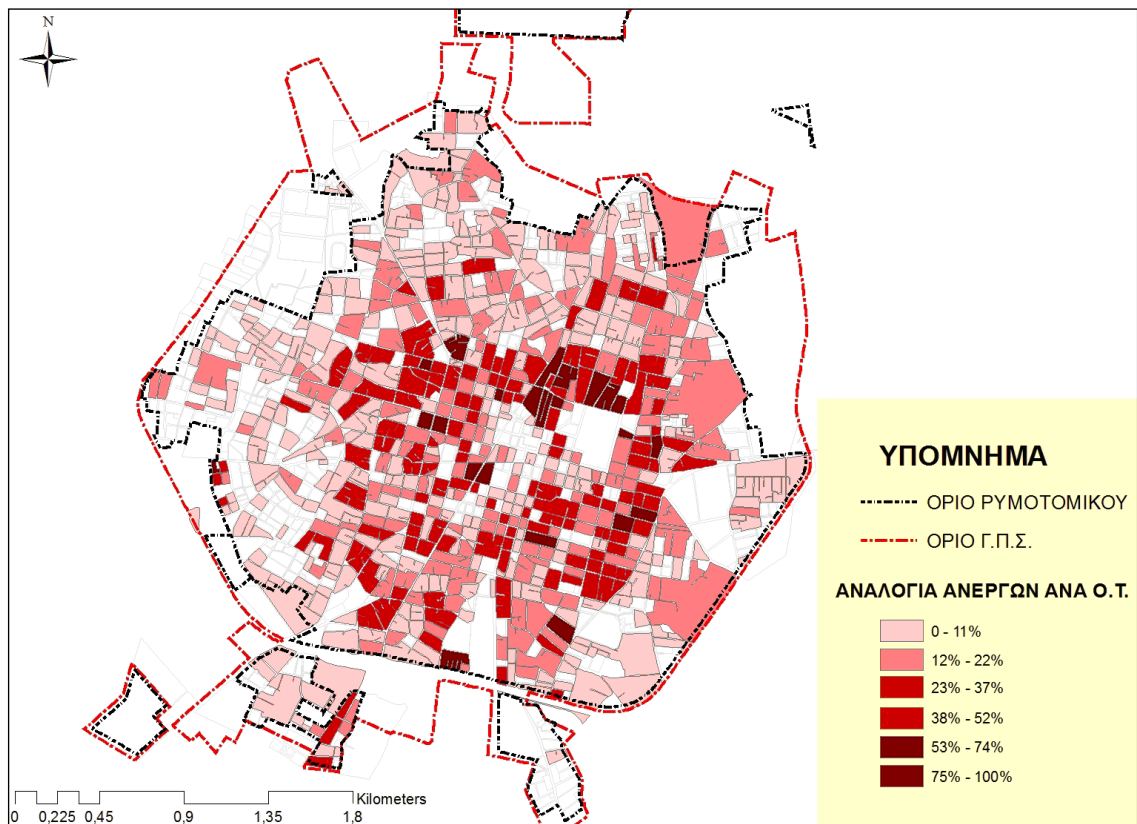
Διάγραμμα 10. Μεταβολή της ανεργίας 2018-2024 (πηγή ΔΥΠΑ και εκτίμηση)

Με τις ίδιες παραδοχές υπολογίζονται $1.150 \times 66\% = 759$ εγγεγραμμένοι άνεργοι 15-29 ετών στην περιοχή παρέμβασης το έτος 2024 και αποτελούν τους εν δυνάμει ωφελομένους της προτεινόμενης νέας δομής υποστήριξης NEETs ή ατόμων που ανήκουν σε ευάλωτες ομάδες για εργασιακή και κοινωνική επανένταξη. Στην παραγματικότητα ο αριθμός των δυνητικά ωφελομένων είναι αρκετά μεγαλύτερος διότι υπάρχει μεγαλύτερη συγκέντρωση των ηλικιών 15-29 στην πόλη (ΠΠ) από ότι σε επίπεδο Δήμου.

Οι παρακάτω χάρτες 8 και 9 απεικονίζουν τη διασπορά των ανέργων σε επίπεδο Ο.Τ. Από τους χάρτες εντοπίζεται ότι τα επίπεδα ανεργίας παρουσιάζουν πλήρη διασπορά στα όρια της ΠΠ με κάποιες μικρές συγκεντρώσεις με υψηλά ποσοστά (άνω του 20%) στο κέντρο της πόλης. Ειδικότερα, στο 28% των Ο.Τ. της πόλης υπάρχουν ποσοστά ανεργίας άνω του 20% (απογραφή 2011).



Χάρτης 8. Σύνολο ανέργων ανά Ο.Τ. πόλης (ΠΠ) της Καρδίτσας (πηγή ΕΛΣΤΑΤ)



Χάρτης 9. Ποσοστό ανέργων ανά Ο.Τ. πόλης (ΠΠ) της Καρδίτσας (πηγή ΕΛΣΤΑΤ)

Κλαδική κατανομή επιχειρήσεων ανά οικονομική δραστηριότητα

Σύμφωνα με το Μητρώο Επιχειρήσεων της ΕΛΣΤΑΤ το 2020, ο αριθμός νομικών μονάδων, ο κύκλος εργασιών (σε χιλιάδες Ευρώ) και οι απασχολούμενοι ανά μονοψήφιο κλάδο οικονομικής δραστηριότητας στην Περιφερειακή Ενότητα Καρδίτσας ήταν :

Τομέας	Κλάδος Οικονομικής Δραστηριότητας	Αριθμός	Κύκλος εργασιών	Απασχολούμενοι
Πρωτογενής	Γεωργία, Δασοκομία και Αλιεία (συμπεριλαμβάνει τους αγρότες Φ.Π.)	12.523	150.730	10.542
	Σύνολο Πρωτογενή τομέα	12.523	150.730	10.542
Δευτερογενής	Ορυχεία και Λατομεία	x	x	x
	Μεταποίηση	541	160.317	1.867
	Παροχή ηλεκτρικού ρεύματος, φυσικού αερίου, ατμού και κλιματισμού	x	x	x
	Παροχή νερού · Επεξεργασία Λυμάτων, Διαχείριση Αποβλήτων και Δραστηριότητες Εξυγίανσης	22	3.189	131
	Κατασκευές	418	38.751	821
	Σύνολο Δευτερογενή τομέα	981	202.257	2.819
Τριτογενής	Χονδρικό και Λιανικό Εμπόριο· Επισκευή Μηχανοκίνητων Οχημάτων και Μοτοσυκλετών	2.286	521.969	4.373
	Μεταφορά και Αποθήκευση	413	49.986	923
	Δραστηριότητες Υπηρεσιών παροχής Καταλύματος και Υπηρεσιών Εστίασης	938	23.025	2.760
	Ενημέρωση και Επικοινωνία	68	2.409	112
	Χρηματοπιστωτικές και Ασφαλιστικές Δραστηριότητες	97	10.202	233
	Διαχείριση Ακίνητης Περιουσίας	44	3.683	99
	Επαγγελματικές, Επιστημονικές και Τεχνικές Δραστηριότητες	964	29.293	1.272
	Διοικητικές και Υποστηρικτικές Δραστηριότητες	73	5.943	151
	Δημόσια Διοίκηση και Άμυνα · Υποχρεωτική Κοινωνική Ασφάλιση	x	x	x
	Εκπαίδευση	271	5.825	2.677
	Δραστηριότητες σχετικές με την Ανθρώπινη Υγεία και την Κοινωνική Μέριμνα	392	21.117	1.877
	Τέχνες, Διασκέδαση και Ψυχαγωγία	114	2.804	297

Άλλες δραστηριότητες Παροχής Υπηρεσιών Άγνωστη δραστηριότητα	330 39	4.447 69	807 50
Σύνολο Τριτογενή τομέα	6.029	680.772	15.631
Γενικό Σύνολο	19.533	1.033.759	28.992

Πίνακας 18. Επιχειρήσεις, κύκλος εργασιών, απασχολούμενοι ανά κλάδο οικονομικής δραστηριότητας (πηγή: ΕΛΣΤΑΤ 2020)

Από τα στοιχεία του Πίνακα 18 για το έτος 2020, συμπεραίνουμε ότι το 64,1% των επιχειρήσεων (νομικών μονάδων) ανήκουν στον πρωτογενή τομέα, το 5,0% στο δευτερογενή και 30,9% στον τριτογενή τομέα.

Τα αντίστοιχα ποσοστά του 2015 ήταν: 62,9% στον πρωτογενή τομέα, 6,8% στο δευτερογενή και 30,3% στον τριτογενή τομέα.

Ως προς την απασχόληση σύμφωνα με τα στοιχεία του 2020, το 36,4% απασχολείται στις επιχειρήσεις που δραστηριοποιούνται στον πρωτογενή τομέα, το 9,7% στις επιχειρήσεις του δευτερογενή και το 53,9% στις επιχειρήσεις του τριτογενή τομέα.

Το 2015, τα αντίστοιχα ποσοστά ήταν 46,5% στον πρωτογενή τομέα, το 10,3% στον δευτερογενή και το 43,2% στον τριτογενή τομέα.

Με βάση στοιχεία του Επιμελητηρίου (12/2022) του Πίνακα 19, το σύνολο των εγγεγραμμένων επιχειρήσεων στην περιοχή παρέμβασης (πόλη) ανέρχονταν σε 3.328 επιχειρήσεις, από τις οποίες 26 του πρωτογενή τομέα (*δεν συμπεριλαμβάνει αγρότες φυσικά πρόσωπα*), 3 του δευτερογενή τομέα, 3.281 στον τριτογενή τομέα (*δεν συμπεριλαμβάνει επιστήμονες - αυτοαπασχολούμενους που εγγράφονται στα οικεία Επιστημονικά Επιμελητήρια*) και 18 με άγνωστη δραστηριότητα.

Τομέας οικονομικής δραστηριότητας	Αριθμός Επιχειρήσεων Π.Π. Καρδίτσας
Πρωτογενής	26
Δευτερογενής	3
Τριτογενής	3.281
Άγνωστη δραστηριότητα	18
Σύνολο	3.328

Πίνακας 19. Αριθμός Επιχειρήσεων ανά τομέα οικονομικής δραστηριότητας (πηγή: Επιμελητήριο, 2022)

Επίπεδο ευημερίας

Οι δείκτες ευημερίας στην Περιοχή Παρέμβασης εμφανίζονται πολύ χαμηλοί σε σχέση με τους αντίστοιχους των άλλων περιοχών της Περιφέρειας ή της Χώρας σύμφωνα με τα στοιχεία της ΕΛΣΤΑΤ.

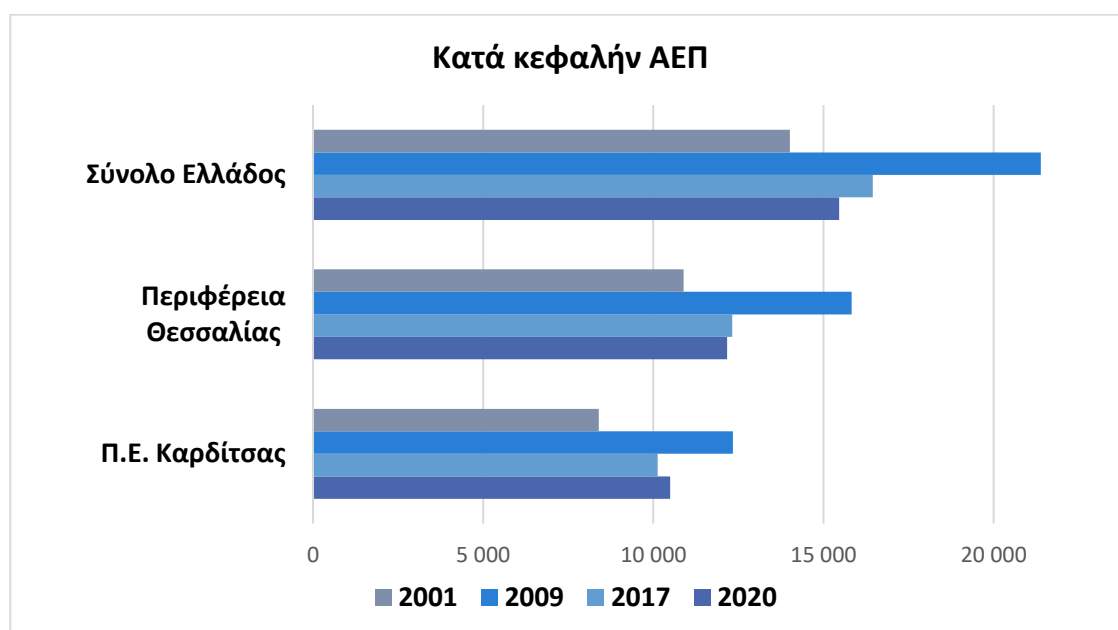
Με βάση τα στοιχεία της ΕΛΣΤΑΤ για το κατά κεφαλή ΑΕΠ ανά Περιφερειακή Ενότητα (Πίνακας 13), η περιοχή της Καρδίτσας παρουσίασε μείωση του κατά κεφαλή ΑΕΠ της, κατά ποσοστό -17,8% από 12.342 € (2009, υψηλότερη διαχρονικά τιμή) σε 10.498 € το 2020, ενώ βρίσκονταν στα 10.124 € το έτος 2017.

Αν και μεταξύ 2001 και 2020 το κατά κεφαλή ΑΕΠ αυξήθηκε κατά ποσοστό 20% από 8.398 € σε 10.498 € σε τρέχουσες τιμές, η Περιφερειακή Ενότητα Καρδίτσας βρίσκεται μέσα στα μικρότερα κατά κεφαλή ΑΕΠ στο σύνολο της χώρας και έχει το χαμηλότερο σε Περιφερειακό επίπεδο σε τρέχουσες τιμές.

Έτος	2020		2017		2009		2001	
	κατά κεφαλή ΑΕΠ	ΑΕΠ σε εκατ. €	κατά κεφαλή ΑΕΠ	ΑΕΠ σε εκατ. €	κατά κεφαλή ΑΕΠ	ΑΕΠ σε εκατ. €	κατά κεφαλή ΑΕΠ	ΑΕΠ σε εκατ. €
Π.Ε. Καρδίτσας	10.498	1.078	10.124	1.086	12.342	1.438	8.398	1.016
Περιφέρεια Θεσσαλίας	12.172	8.672	12.318	8.918	15.831	11.814	10.888	8.083
Σύνολο Ελλάδος	15.461	165.406	16.449	176.903	21.386	237.534	14.011	152.194

Πίνακας 20. Ακαθάριστο Εγχώριο Προϊόν και κατά κεφαλή ΑΕΠ ετών 2001, 2009, 2017 και 2020 (πηγή ΕΛΣΤΑΤ)

Σύμφωνα με το διάγραμμα 11 το 2009 το κατά κεφαλή ΑΕΠ της Π.Ε. Καρδίτσας αντιστοιχεί στο 78% του Περιφερειακού και μόλις στο 57,7% του Εθνικού, ενώ το έτος 2020 οι επιδόσεις αν και χαμηλές έχουν βελτιωθεί και συγκεκριμένα το κατά κεφαλή ΑΕΠ της Π.Ε. Καρδίτσας αντιστοιχεί στο 86,2% του Περιφερειακού και στο 67,9% του Εθνικού.



Διάγραμμα 11. Κατά κεφαλή ΑΕΠ των Π.Ε. Καρδίτσας, Περιφέρειας Θεσσαλίας, Ελλάδος (ΕΛΣΤΑΤ)

Το Ακαθάριστο Εγχώριο Προϊόν της Περιφερειακής Ενότητας Καρδίτσας (Πίνακας 20) μειώθηκε κατά ποσοστό 35,4% από 1.438 εκατ. Ευρώ (2009, υψηλότερη διαχρονικά τιμή) σε 1.078 εκατ. Ευρώ το 2020 σε τρέχουσες τιμές, σχεδόν αμετάβλητο σε σχέση με το 2017 που βρίσκονταν στα 1.086 εκατ. €.

Μεταξύ 2001 και 2020 το ΑΕΠ αυξήθηκε μόνο κατά ποσοστό 6,1% από 1.016 εκατ. € σε 1.078 €, σε τρέχουσες τιμές.

Αν και δεν υπάρχουν διαθέσιμα στοιχεία, μπορούμε να εκτιμήσουμε με αρκετή ασφάλεια ότι στην περιοχή παρέμβασης (πόλη) ο δείκτης του κατά κεφαλή ΑΕΠ θα είναι αρκετά υψηλότερος σε σχέση με την Περιφερειακή Ενότητα, αλλά σίγουρα χαμηλότερος από τις υπόλοιπες αστικές περιοχές της Θεσσαλίας και από την πλειοψηφία των αστικών περιοχών της Χώρας, κατατάσσοντας την περιοχή παρέμβασης μεταξύ των πιο αδύναμων αναπτυξιακά περιοχών της χώρας.

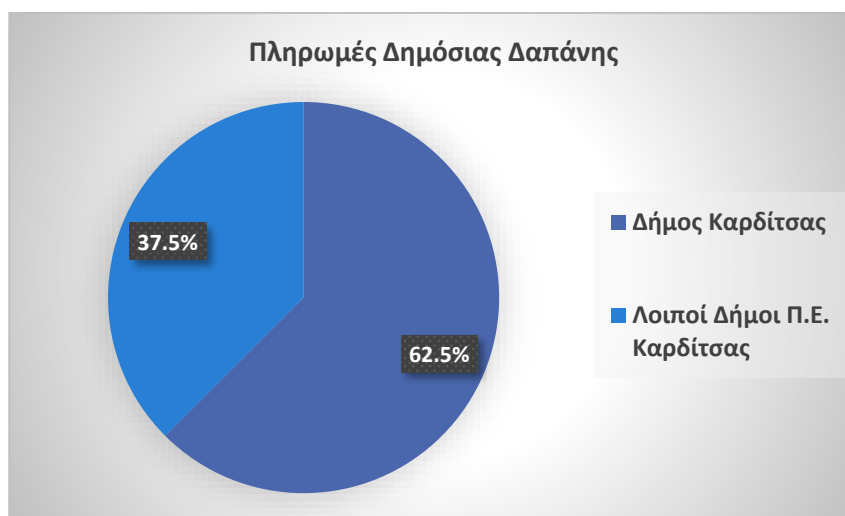
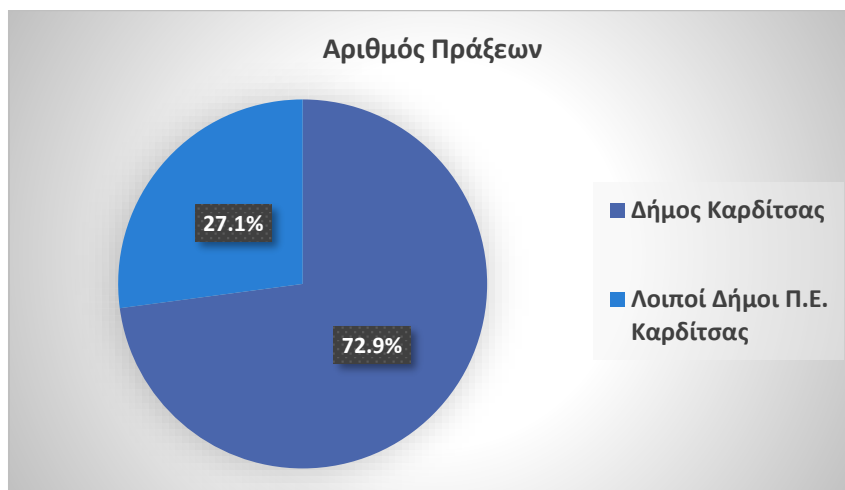
Έργα - Επενδύσεις επιχειρήσεων προγραμματικής περιόδου 2014-2020

Στο πλαίσιο του ΕΣΠΑ 2014-2020 υλοποιήθηκαν 2.091 έργα / ενισχύσεις επενδύσεων με συνολικές πληρωμές δημόσιας δαπάνης 108,6 εκατ. € στην Περιφερειακή Ενότητα Καρδίτσας και 1.524 έργα / ενισχύσεις επενδύσεων με πληρωμές 67,83 εκατ. € στο Δήμο Καρδίτσας αντίστοιχα (πηγή: anartyxi.gov.gr, 03/2024) όπως παρουσιάζεται στον Πίνακα 21.

Διαπιστώνεται ότι στο Δήμο Καρδίτσας υλοποιήθηκε ποσοστό 72,9% των έργων / επενδύσεων του συνόλου της Π.Ε. Καρδίτσας και απορροφήθηκε το 62,5% της συνολικής πληρωμένης δημόσιας δαπάνης, όπως παρουσιάζεται στα διαγράμματα 12 & 13.

Πληρωμές ανά Θεματικό Στόχο	Π.Ε. Καρδίτσας	Δήμος Καρδίτσας
Έρευνα – Τεχνολογία και Καινοτομία	2.819.500	2.637.831
Τεχνολογίες Πληροφορίας κι Επικοινωνιών (ΤΠΕ)	330.830	330.830
Ανταγωνιστικότητα Μικρομεσαίων Επιχειρήσεων (ΜΜΕ)	12.049.766	9.453.958
Οικονομία Χαμηλών Ρύπων	1.796.727	1.102.383
Κλιματική αλλαγή – Πρόληψη	5.300.534	0
Προστασία Περιβάλλοντος	31.045.190	26.415.969
Βιώσιμες Μεταφορές	41.330.394	18.980.885
Απασχόληση	7.931.182	6.034.775
Κοινωνική Ένταξη	5.997.198	2.872.620
Σύνολο	108.601.321	67.829.251

Πίνακας 21. Κατανομή πληρωμών Δ.Δ. πράξεων και ενισχύσεων ΕΣΠΑ 2014-2020 στην Π.Ε. και Δήμο Καρδίτσας (πηγή: ΟΠΣ, 2024)



Διάγραμμα 12 & 13. Κατανομή πράξεων ενισχύσεων και πληρωμών Δ.Δ. στο Δήμο και λοιπούς Δήμους της Π.Ε. Καρδίτσας (ΕΣΠΑ 2014-2020)

Συμπεραίνουμε ότι παρά την οικονομική, υγειονομική κρίση, τις καταστροφικές πλημμύρες και την συρρικνωμένη επιχειρηματική βάση, οι επιχειρηματίες του Δήμου Καρδίτσας και της περιοχής παρέμβασης (πόλη) επέδειξαν μια αξιοσημείωτη επιχειρηματική / επενδυτική δραστηριότητα στο δευτερογενή και τριτογενή τομέα κατά την περίοδο 2014-2020.

Εξέλιξη επιχειρηματικής δραστηριότητας

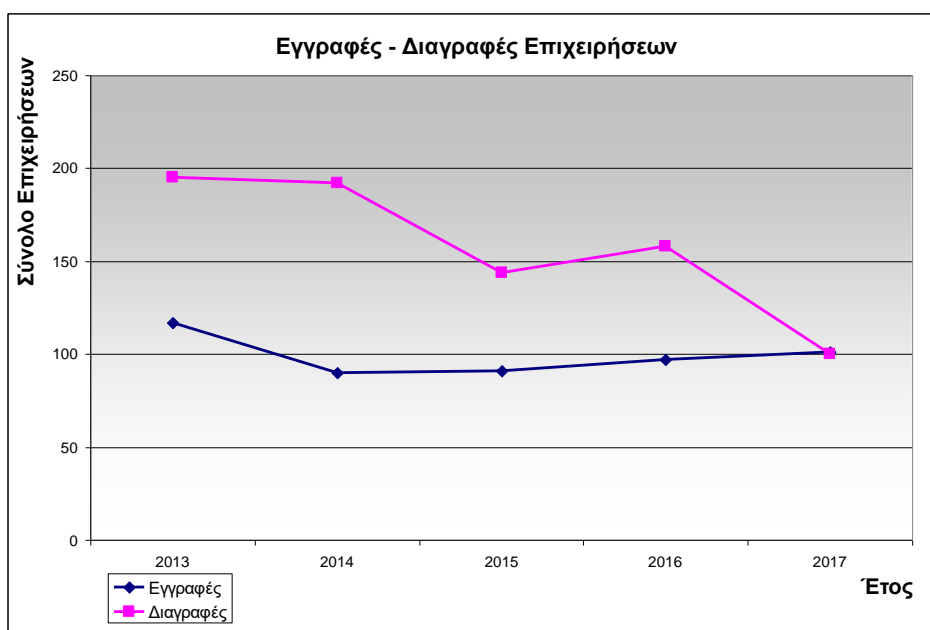
Σχετικά με την επιχειρηματική δραστηριότητα στην ΠΠ (πόλη) της Καρδίτσας συλλέχθηκαν στατιστικά στοιχεία από το Επιμελητήριο Καρδίτσας. Ειδικότερα, εξετάζονται οι διαγραφές και οι εγγραφές επιχειρήσεων για τη χρονική περίοδο 2013-2017 σε επίπεδο περιοχής παρέμβασης (πόλης) και για τη περίοδο 2018-2023 στο σύνολο της Π.Ε. Καρδίτσας.

Από τους πίνακες και τα διαγράμματα που ακολουθούν διαπιστώνεται ότι οι το ισοζύγιο εγγραφών – διαγραφών επιχειρήσεων παρουσιάζουν μια φθίνουσα αρνητική πορεία έως το 2016, εικόνα που αντιστρέφεται από το έτος 2018 και μετά.

Σε όλη την περίοδο 2013-2017 ο ετήσιος αριθμός των διαγραφών είναι μεγαλύτερος αυτού των εγγραφών, γεγονός που αποτυπώνει τη συνεχιζόμενη συρρίκνωση της επιχειρηματικότητας κατά τη διάρκεια της οικονομικής κρίσης, με εξαίρεση το 2017, όπου έχουμε ισοζύγιο μεταξύ εγγραφών και διαγραφών, όπως φαίνεται στον πίνακα 22 και στο διάγραμμα 14.

Έτος	Εγγραφές	Διαγραφές
2013	117	195
2014	90	192
2015	91	144
2016	97	158
2017	101	100

Πίνακας 22. Εγγραφές – διαγραφές επιχειρήσεων της ΠΠ της Καρδίτσας (πηγή Επιμελητήριο, 2018)

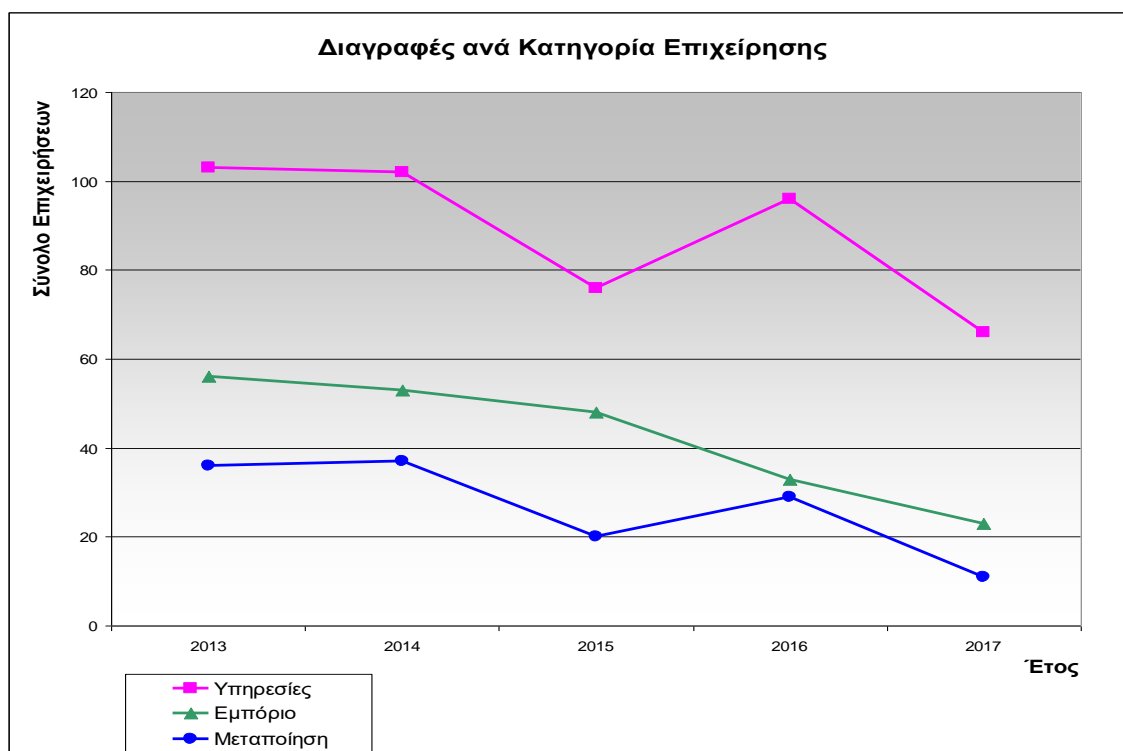


Διάγραμμα 14. Διαγραφές και εγγραφές επιχειρήσεων (πηγή Επιμελητήριο, 2018)

Από τα στοιχεία του Επιμελητηρίου διαπιστώθηκε ότι την περίοδο 2013-2017, οι υπηρεσίες παρουσιάζουν ανά έτος το μεγαλύτερο αριθμό διαγραφών επιχειρήσεων, ακολουθούν οι εμπορικές δραστηριότητες και τις λιγότερες διαγραφές εμφανίζει η μεταποίηση (πίνακας 23).

Έτος	Εμπόριο		Υπηρεσίες		Μεταποίηση	
	Εγγραφές	Διαγραφές	Εγγραφές	Διαγραφές	Εγγραφές	Διαγραφές
2013	45	56	61	103	11	36
2014	27	53	55	102	8	37
2015	26	48	58	76	7	20
2016	36	33	50	96	11	29
2017	34	23	54	66	13	11

Πίνακας 23. Εγγραφές – διαγραφές επιχειρήσεων ανά κλάδο στην ΠΠ της Καρδίτσας (πηγή Επιμελητήριο, 2018)

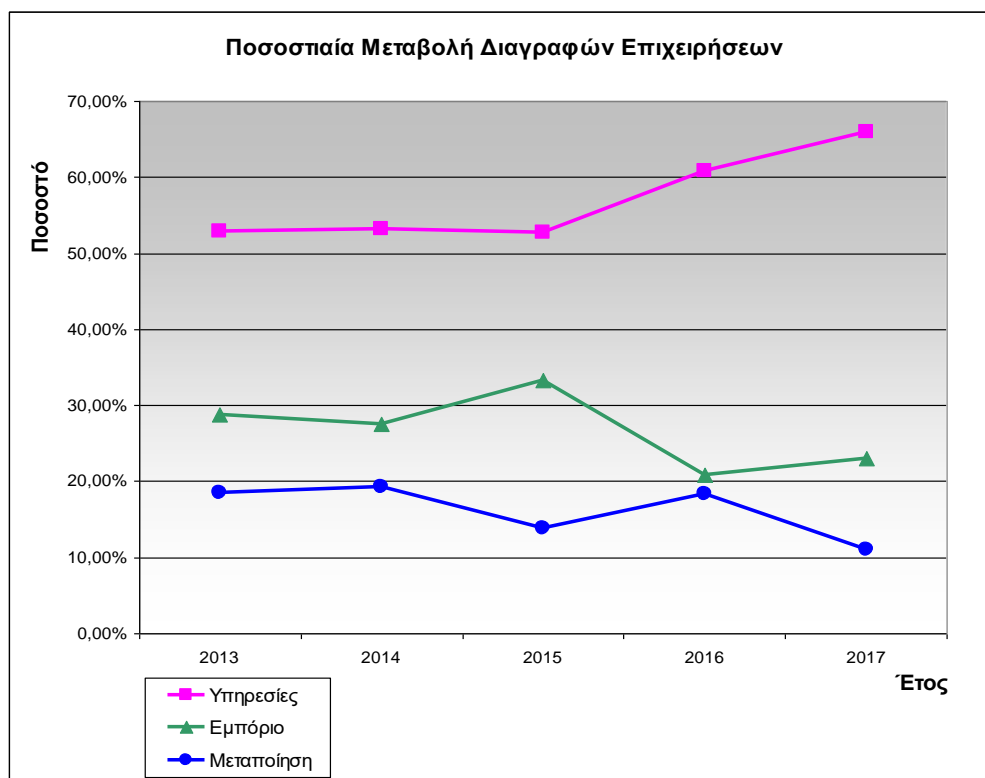


Διάγραμμα 15. Διαγραφές επιχειρήσεων ανά κλάδο (πηγή Επιμελητήριο, 2018)

Ανά έτος εντοπίζεται ότι οι διαγραφές των υπηρεσιών αποτελούν το 52,8% έως 66% του συνόλου των διαγραφών με αυξητική τάση. Οι διαγραφές των εμπορικών επιχειρήσεων αποτελούν το 20,9% έως 33,3% και τέλος οι διαγραφές των μεταποιητικών αποτελούν το 11% έως 19,3% των συνολικών διαγραφών με πτωτική τάση στο χρονικό διάστημα 2013-2017 (πίνακας 24).

Έτος	Σύνολο Διαγραφών	Εμπόριο		Υπηρεσίες		Μεταποίηση	
		Διαγραφές	Ποσοστό	Διαγραφές	Ποσοστό	Διαγραφές	Ποσοστό
2013	195	56	28,7%	103	52,8%	36	18,5%
2014	192	53	27,6%	102	53,1%	37	19,3%
2015	144	48	33,3%	76	52,8%	20	13,9%
2016	158	33	20,9%	96	60,8%	29	18,4%
2017	100	23	23,0%	66	66,0%	11	11,0%

Πίνακας 24. Κατανομή διαγραφών επιχειρήσεων ανά κλάδο 2013–2017 (πηγή Επιμελητήριο, 2018)

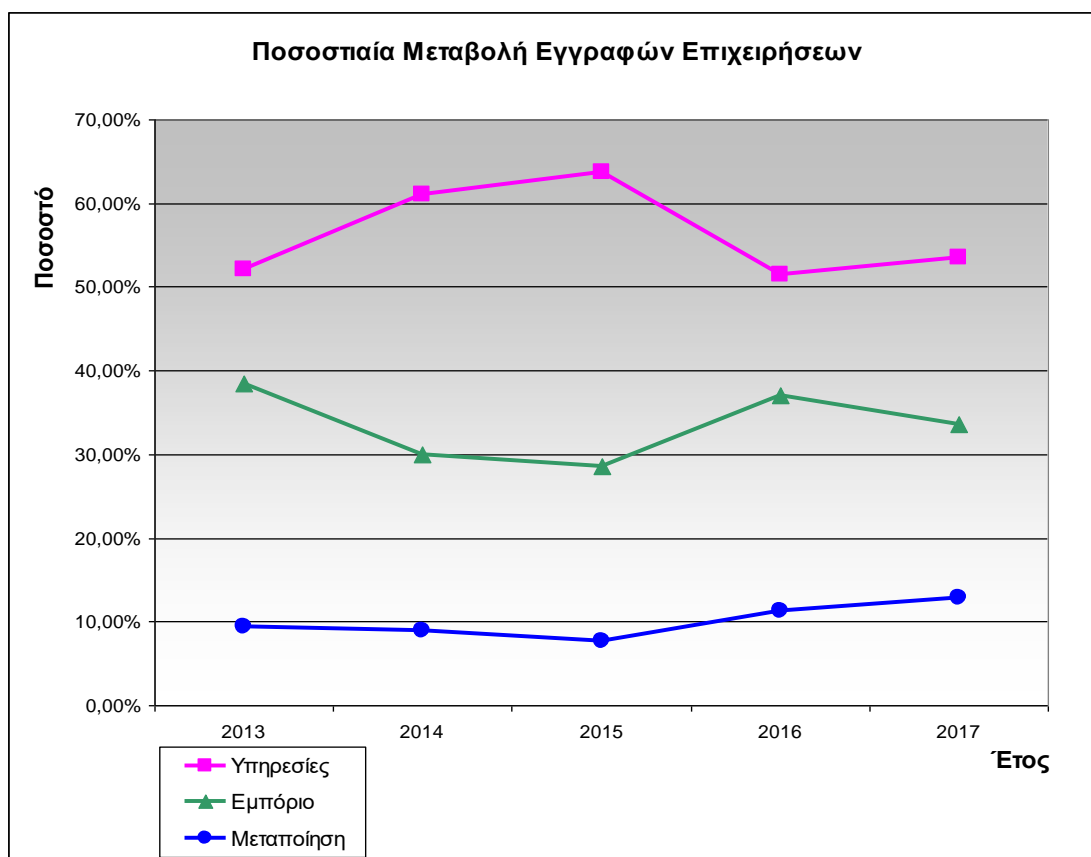


Διάγραμμα 16. Κατανομή διαγραφών επιχειρήσεων ανά κλάδο στην ΠΠ της Καρδίτσας (πηγή Επιμελητήριο, 2018)

Ακολουθώντας, ανά έτος εντοπίστηκε ότι οι εγγραφές των υπηρεσιών αποτελούν το 51,6% έως 63,7% του συνόλου των εγγραφών. Οι εγγραφές των εμπορικών επιχειρήσεων αποτελούν το 28,6% έως 38,5% και τέλος οι εγγραφές των μεταποιητικών αποτελούν το 7,7% έως 12,9% των συνολικών εγγραφών με μικρή αυξητική τάση στο χρονικό διάστημα 2013-2017 (πίνακας 25).

	Σύνολο Εγγραφών	Εμπόριο		Υπηρεσίες		Μεταποίηση	
		Εγγραφές	Ποσοστό	Εγγραφές	Ποσοστό	Εγγραφές	Ποσοστό
2013	117	45	38,5%	61	52,1%	11	9,4%
2014	90	27	30,0%	55	61,1%	8	8,9%
2015	91	26	28,6%	58	63,7%	7	7,7%
2016	97	36	37,1%	50	51,6%	11	11,3%
2017	101	34	33,7%	54	53,5%	13	12,9%

Πίνακας 25. Κατανομή εγγραφών επιχειρήσεων ανά κλάδο 2013-2017 (πηγή Επιμελητήριο Καρδίτσας, 2018)



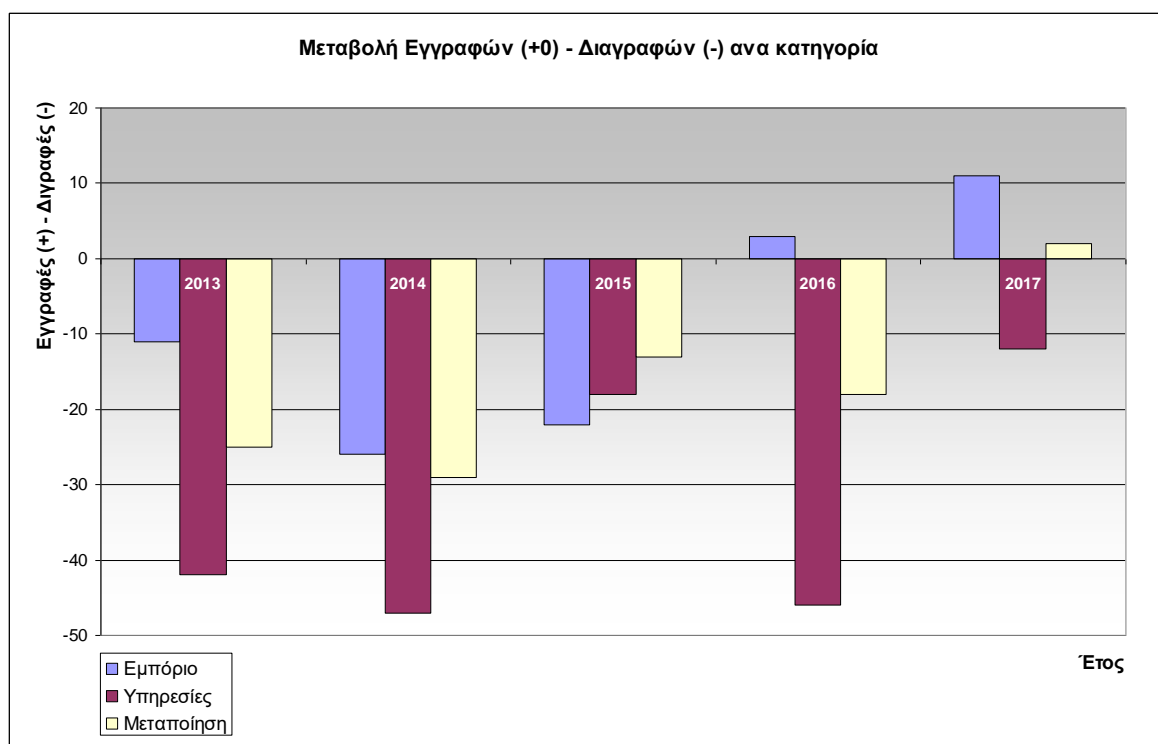
Διάγραμμα 17. Κατανομή εγγραφών επιχειρήσεων ανά κλάδο στην ΠΠ της Καρδίτσας (πηγή Επιμελητήριο, 2018)

Στον Πίνακα 26 και στο διάγραμμα 18 παρουσιάζεται η μεταβολή μεταξύ εγγραφών (με θετικό πρόσημο) και διαγραφών (με αρνητικό πρόσημο) των επιχειρήσεων ανά κλάδο στην ΠΠ της Καρδίτσας την περίοδο 2013-2017.

Από τα στοιχεία προκύπτει ότι οι διαγραφές είναι περισσότερες από τις εγγραφές σε όλους τους κλάδους από το 2013 έως και το 2016, επιβεβαιώνοντας το φαινόμενο της συρρίκνωσης της επιχειρηματικής βάσης στην πόλη της Καρδίτσας. Μόνο το έτος 2017 υπάρχει εξισορρόπηση, η οποία οφείλεται στη δυναμικότητα κυρίως του κλάδου του εμπορίου (+11) και λιγότερο της μεταποίησης (+2) που παρουσίασαν θετικό ισοζύγιο.

Μεταβολή Εγγραφών (+) / Διαγραφών (-)				
Έτος	Σύνολο	Εμπόριο	Υπηρεσίες	Μεταποίηση
2013	-78	-11	-42	-25
2014	-102	-26	-47	-29
2015	-53	-22	-18	-13
2016	-61	3	-46	-18
2017	1	11	-12	2

Πίνακας 26. Μεταβολή εγγραφών - διαγραφών επιχειρήσεων ανά κλάδο στην ΠΠ (πηγή Επιμελητήριο, 2018)

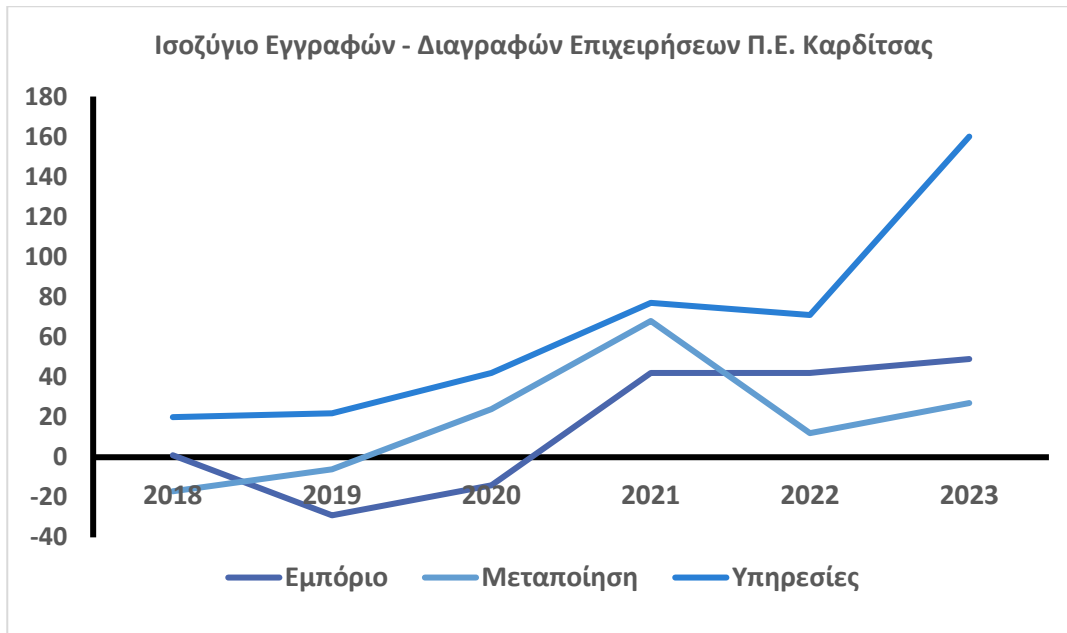


Διάγραμμα 18. Μεταβολή εγγραφών - διαγραφών επιχειρήσεων ανά κλάδο στην ΠΠ της Καρδίτσας (πηγή Επιμελητήριο, 2018)

Με βάση τα στοιχεία του Επιμελητηρίου (03/2024) την περίοδο 2018-2023, διαπιστώνεται ότι μετά το έτος 2018 και ειδικά από το έτος 2021 και μετά, οι ετήσιες εγγραφές επιχειρήσεων υπερτερούν των διαγραφών στο κλάδο του εμπορίου, της μεταποίησης και πολύ περισσότερο στον κλάδο των υπηρεσιών σε επίπεδο Π.Ε. Καρδίτσας, όπως αποτυπώνεται στον πίνακα 20 και στο διάγραμμα 19. Συγκεκριμένα το έτος 2023 στο εμπόριο έχουμε +49 επιχειρήσεις, στη μεταποίηση +27 και στις υπηρεσίες +160 και συνολικά +236 περισσότερες εγγραφές από διαγραφές επιχειρήσεων στο σύνολο της Περιφερειακής Ενότητας.

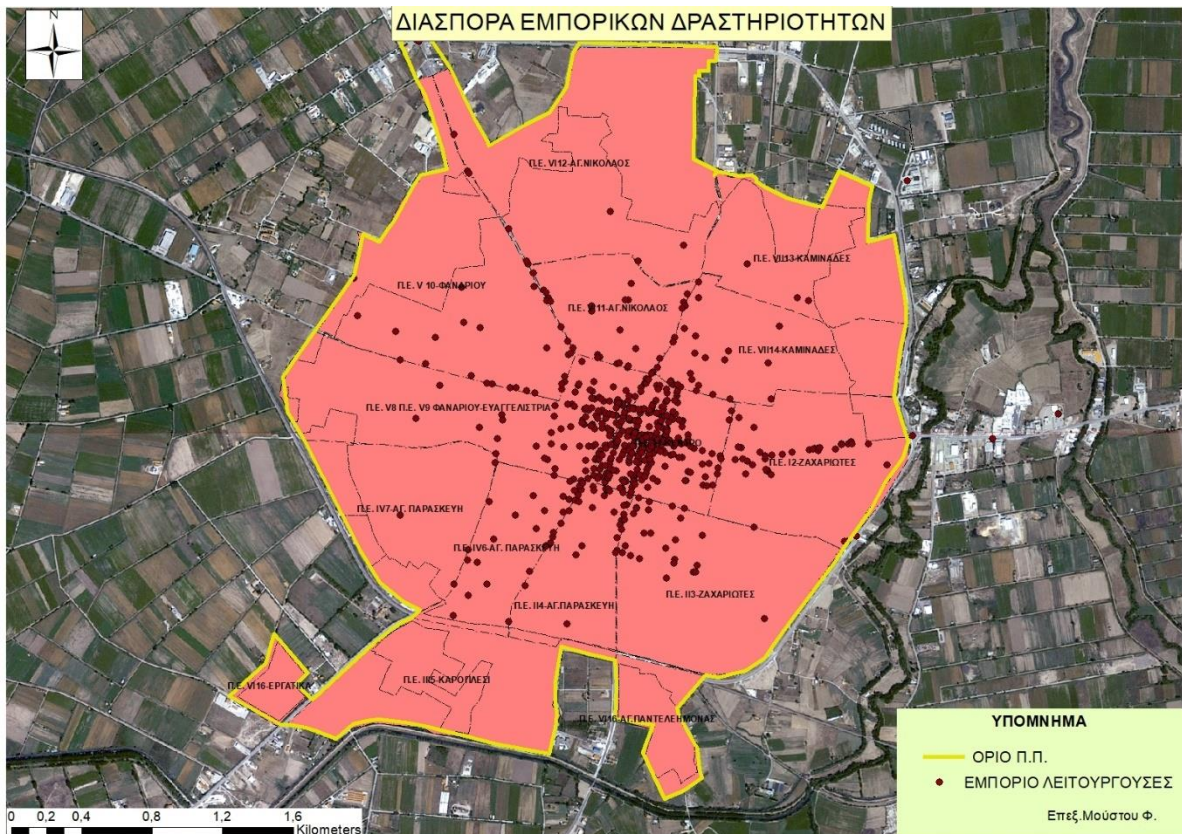
Έτος	Εμπόριο			Μεταποίηση			Υπηρεσίες		
	Εγγραφές	Διαγραφές	Μεταβολή	Εγγραφές	Διαγραφές	Μεταβολή	Εγγραφές	Διαγραφές	Μεταβολή
2018	74	73	1	23	40	-17	143	123	20
2019	71	100	-29	46	52	-6	163	141	22
2020	59	73	-14	59	35	24	151	109	42
2021	101	59	42	95	27	68	149	72	77
2022	90	48	42	46	34	12	149	78	71
2023	95	46	49	48	21	27	211	51	160

Πίνακας 27. Εγγραφές – διαγραφές επιχειρήσεων ανά κλάδο στην Π.Ε. Καρδίτσας (πηγή Επιμελητήριο, 2024)

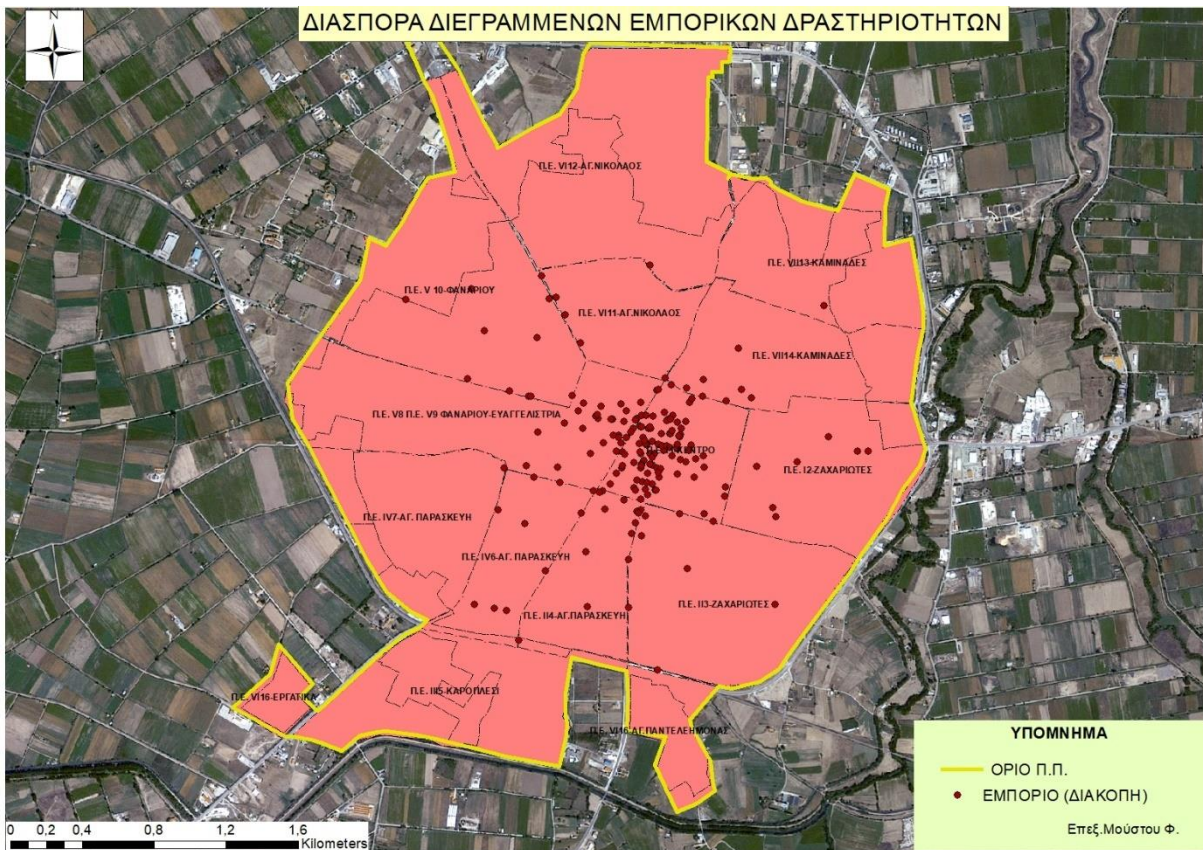


Διάγραμμα 19. Ισοζύγιο εγγραφών - διαγραφών επιχειρήσεων ανά κλάδο (πηγή Επιμελητήριο, 2024)

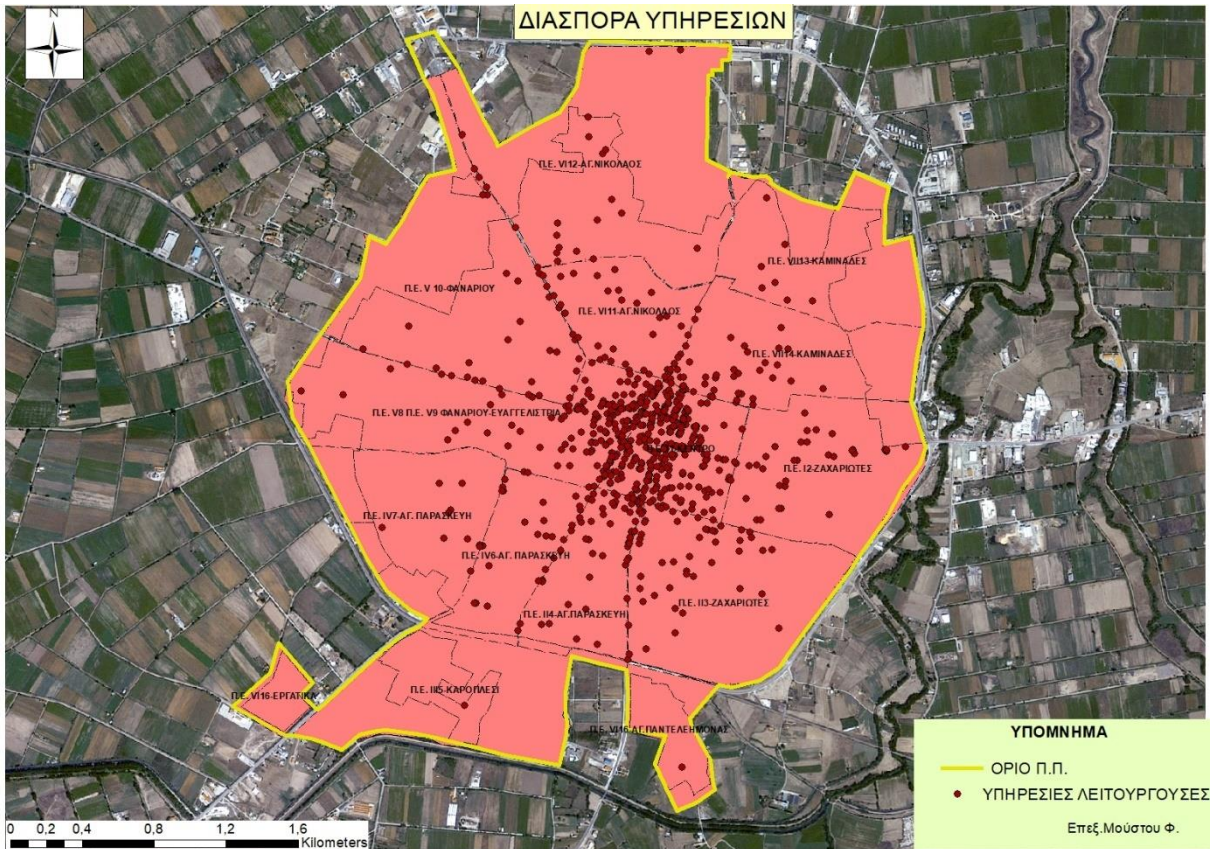
Οι παρακάτω χάρτες απεικονίζουν τη σημειακή διασπορά των υπηρεσιών, των εμπορικών καταστημάτων και της μεταποίησης όπως καταγράφηκαν με τα στοιχεία του Επιμελητηρίου. Όπως είναι αναμενόμενο, οι υπηρεσίες και οι εμπορικές δραστηριότητες παρουσιάζουν παρόμοια επίπεδα συγκέντρωσης και διασποράς κατά μήκος βασικών οδικών αξόνων (Καραϊσκάκη, Αν. Παπανδρέου, Υψηλάντου, Τρικάλων, Κουμουνδούρου) και σε τμήματα του κέντρου της πόλης.



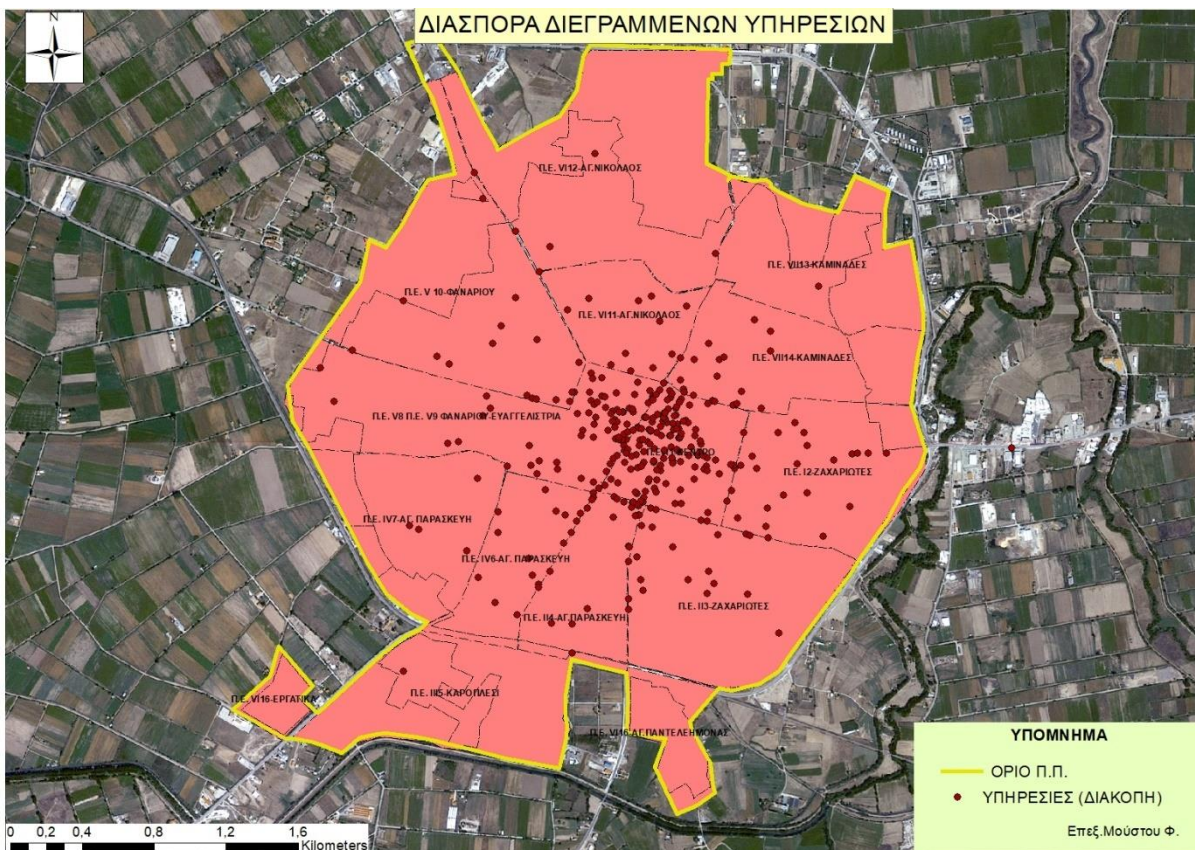
Χάρτης 10. Διασπορά των Λειτουργουσών Εμπορικών Δραστηριοτήτων στην Περιοχή Παρέμβασης (πηγή Επιμελητήριο, 2018)



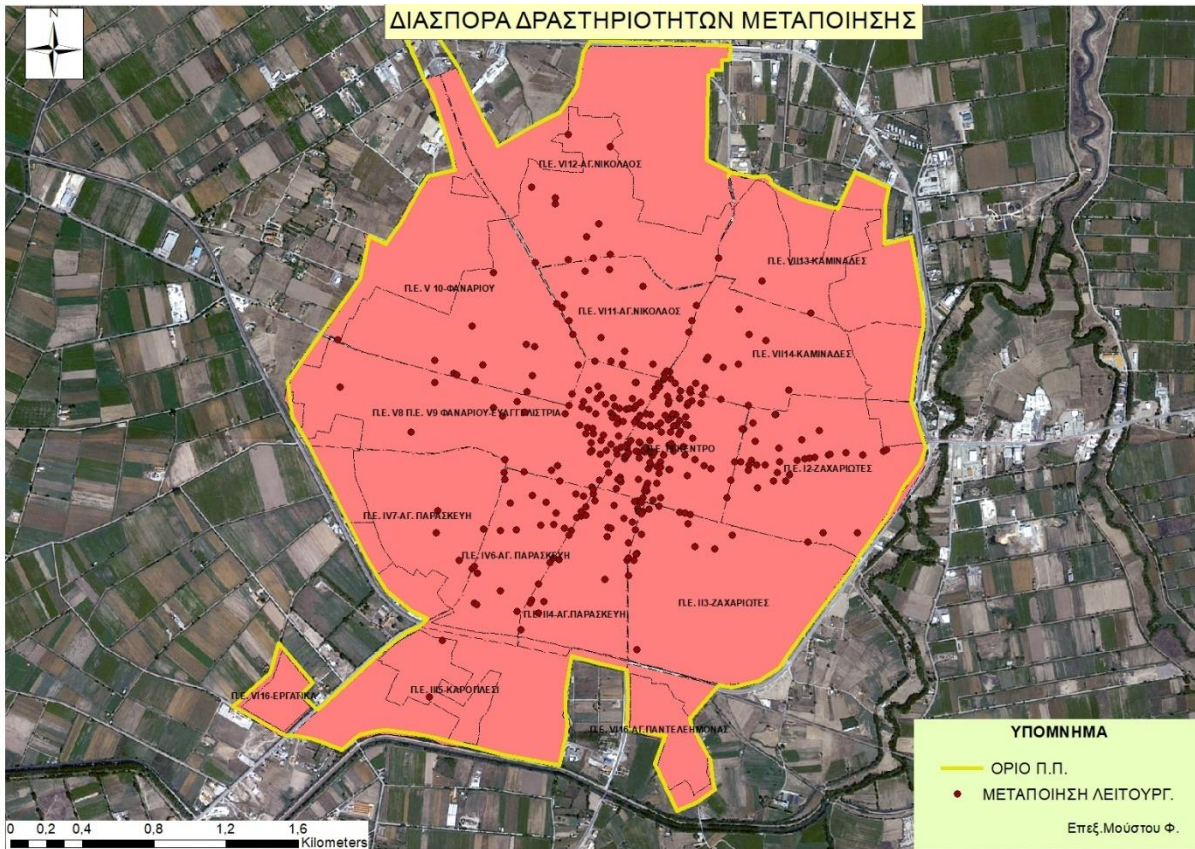
Χάρτης 11. Διασπορά των Διαγραμμένων Εμπορικών Δραστηριοτήτων στην ΠΠ (πηγή Επιμελητήριο, 2018)



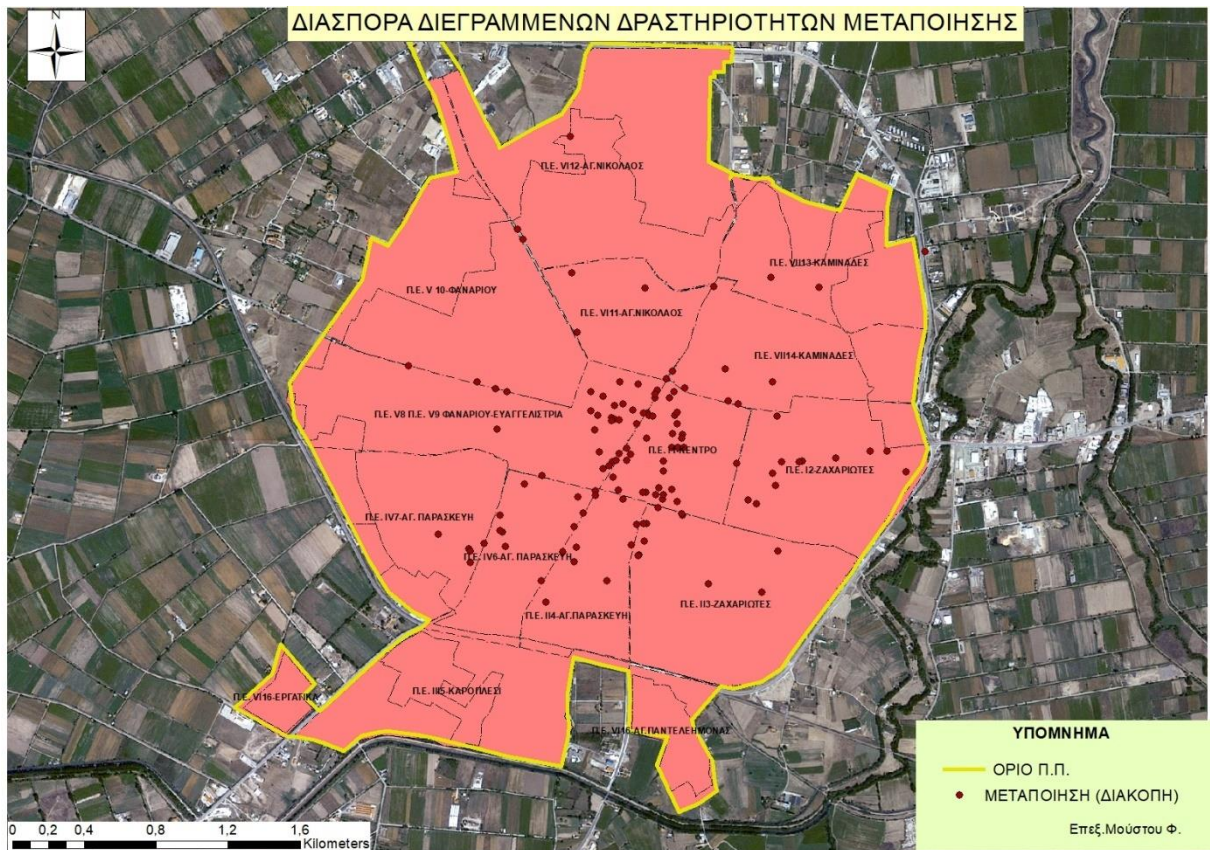
Χάρτης 12. Διασπορά των Λειτουργουσών Υπηρεσιών στην Περιοχή Παρέμβασης (πηγή Επιμελητήριο, 2018)



Χάρτης 13. Διασπορά των Διαγραμμένων Υπηρεσιών στην ΠΠ (πηγή Επιμελητήριο, 2018)



Χάρτης 14. Διασπορά των Λειτουργουσών Μεταποιητικών Δραστηριοτήτων στην Περιοχή Παρέμβασης (πηγή Επιμελητήριο, 2018)



Χάρτης 15. Διασπορά των Διαγραμμένων Μεταποιητικών Δραστηριοτήτων στην ΠΠ
(πηγή Επιμελητήριο, 2018)

Πολιτιστικοί πόροι

Η ΠΠ (πόλη) της Καρδίτσας αποτελεί το επίκεντρο των πολιτιστικών δρώμενων, έδρα πλήθους συλλόγων και φορέων και τόπος σημαντικών πολιτιστικών υποδομών και χώρων της Π.Ε. Καρδίτσας.

Στους πίνακες 28, 29 και 30, που ακολουθούν περιγράφονται αναλυτικά οι αξιόλογοι πολιτιστικοί πόροι, χώροι και δομές στην πόλη της Καρδίτσας, τα σημαντικότερα πολιτιστικά δρώμενα καθώς και το πλήθος των πολιτιστικών φορέων και συλλόγων που δραστηριοποιούνται στην ΠΠ.

Πολιτιστική Υποδομή, Χώροι και Δραστηριότητες	
Αρχαιολογικό Μουσείο	1
Λαογραφικό Μουσείο	1
Δημοτική Πινακοθήκη	1
Δημοτικές Βιβλιοθήκες	13
Φιλαρμονική	1
Θεατρικές Σκηνές	2
Δημοτικοί Κινηματογράφοι	2
Σχολές Χορού	10
Καλλιτεχνικά Εργαστήρια	15
Ωδεία	3

Πίνακας 28. Πολιτιστική Υποδομή και Δραστηριότητες

Στην πόλη της Καρδίτσας διοργανώνονται σε ετήσια βάση οι παρακάτω σημαντικές πολιτιστικές εκδηλώσεις με κάποιες να έχουν πανελλαδική ή και διεθνή εμβέλεια.

Πολιτιστικές Εκδηλώσεις - Φεστιβάλ	
1	Διεθνές Γιορτή Πολιτισμού Καραϊσκάκεια (Ιούνιος)
2	Διεθνές Χορωδιακό Φεστιβάλ Καρδίτσας (Οκτώβριος)
3	Πανελλήνιο Φεστιβάλ Ερασιτεχνικού Θεάτρου (Μάρτιος)
4	Οικολογική Γιορτή Καρδίτσας (Σεπτέμβριος)
5	Πολιτιστικό Καλοκαίρι (Ιούνιος - Αύγουστος)
6	Διεθνής Συνάντηση Σχολικών Χορωδιών (Μάρτιος)
7	Διεθνής Πολιτιστική Συνάντηση Παιδιών (Μάιος)
8	Πανελλήνια Συνάντηση Ομάδων Χορού ΑΜΕΑ - Μεικτών Ομάδων Χορού (Μάιος)
9	Διεθνές Παιδικό Φεστιβάλ Παραδοσιακών Χορών (Αύγουστος)
10	Μουσικό Φεστιβάλ Παυσιλύπου (Αύγουστος)

Πίνακας 29. Πολιτιστικές Εκδηλώσεις – Φεστιβάλ

1) Η Διεθνής Γιορτή Πολιτισμού "Καραϊσκάκεια" διοργανώνεται κάθε χρόνο στα τέλη Ιουνίου, ενώ το έτος 2023 διοργανώθηκε η 55η διοργάνωση.

Πρόκειται για καταξιωμένο θεσμό στη συνείδηση του λαού μας με ειδική αναφορά στο Λαϊκό Πολιτισμό, τις παραδόσεις, τα ήθη και τα έθιμα. Συστήθηκε το έτος 1927 με την αριθμ. 17566/24-04-1927 απόφαση του Υπουργείου Εσωτερικών προς τιμήν του μεγάλου ήρωα της Ελληνικής Επανάστασης Γεώργιου Καραϊσκάκη ο οποίος κατάγονταν από το Μαυρομμάτι Καρδίτσας. Από τότε, οι εκάστοτε οργανωτικές επιτροπές συναγωνίζονται για την αναβάθμιση του θεσμού, προσδίδοντας σε αυτόν διάσταση εθνική, ιστορική, πολιτιστική, πνευματική και κοινωνική. Συμβάλλει στη συναδέλφωση μεταξύ των λαών του κόσμου, καθώς και στη γνώση και ανταλλαγή πολιτισμικών στοιχείων μεταξύ τους. Την οργάνωση έχει αναλάβει η Ένωση Πολιτιστικών Συλλόγων Καρδίτσας, με κύριους συνδιοργανωτές την Περιφέρεια Θεσσαλίας, τον Δήμο Καρδίτσας, την Περιφερειακή Ένωση Δήμων Θεσσαλίας, το Επιμελητήριο Καρδίτσας και συμπαραστάτη την Ιερά Μητρόπολη Θεσσαλιώτιδος και Φαναριοφερσάλων.

Οι εκδηλώσεις λαμβάνουν χώρα στην Κεντρική Πλατεία της Καρδίτσας και σε όλους τους Δήμους της Περιφερειακής Ενότητας. Καθημερινά παρακολουθούν τις εκδηλώσεις (χορούς και τραγούδια από κάθε περιοχή της Ελλάδας, αλλά και από αντιπροσωπευτικά συγκροτήματα του εξωτερικού, αναβίωση εθίμων και άλλα δρώμενα) πάνω από 1.500 άτομα. Μέσα από τις εκδηλώσεις αυτές προβάλλονται ο πολιτισμός μας και τα αξιοθέατα της Θεσσαλίας, αφού οι φιλοξενούμενοι ξεναγούνται στη Λίμνη Πλαστήρα, τα Μετέωρα, το Πήλιο κ.α. Στο πλαίσιο του Φεστιβάλ γίνονται και παράλληλες εκδηλώσεις, όπως οι Σκοπευτικοί Αγώνες που τους διοργανώνει ο Σκοπευτικός Όμιλος Καρδίτσας «Η Άρτεμις», εκθέσεις φωτογραφίας, ζωγραφικής και παραδοσιακής ενδυμασίας από τις φιλοξενούμενες χώρες, σεμινάρια, μουσικά και χορευτικά εργαστήρια καθώς και θεωρητικά μαθήματα μουσικής και χορού μεταξύ των φιλοξενούμενων αντιπροσωπειών.

2) Το Χορωδιακό Φεστιβάλ Καρδίτσας, στο οποίο έχουν λάβει μέρος κορυφαίες χορωδίες από κάθε γωνιά της γης, διακεκριμένες ορχήστρες και σπουδαίοι σολίστ, οργανώνεται από το 1983 στην Καρδίτσα και αποτελεί κορυφαίο καλλιτεχνικό γεγονός.

Διενεργείται επί 38 έτη. Βασικός στόχος του φεστιβάλ είναι αφενός η καλλιέργεια της θεατρικής παιδείας και του καλλιτεχνικού αισθητηρίου του κοινού, αφετέρου η δημιουργία πολιτιστικής και καλλιτεχνικής κίνησης στην περιοχή, η οποία επιτυγχάνεται με την φιλοξενία ερασιτεχνικών σχημάτων από την Ελλάδα και την Κύπρο, αλλά και με την επίσκεψη καταξιωμένων στο χώρο τους προσωπικοτήτων του θεάτρου και του κινηματογράφου. Κατά τη διάρκεια του φεστιβάλ πραγματοποιούνται εκδηλώσεις με στόχο τον εμπλουτισμό του σε θεωρητικό και πρακτικό επίπεδο: Εκδηλώσεις όπως εκθέσεις φωτογραφικού υλικού με θέμα το θέατρο, έκθεση θεατρικών κουστουμιών, κινηματογραφικά αφιερώματα, σεμινάρια για εκπαιδευτικούς, παραστάσεις στους Καλλικράτειους Δήμους καθώς και ξεχωριστή ενότητα με θέμα το παιδικό θέατρο, το Θέατρο Σκιών και το Κουκλοθέατρο.

3) Το Πανελλήνιο Φεστιβάλ Ερασιτεχνικού Θεάτρου Καρδίτσας διοργανώνεται κάθε χρόνο στα τέλη Μαρτίου (φέτος το 35ο) από την Ένωση Πολιτιστικών Συλλόγων, με τη συνεργασία της Περιφέρειας, του

Δήμου, της ΠΕΔ, του Επιμελητηρίου και την υποστήριξη της Εταιρείας Ελλήνων Θεατρικών Συγγραφέων. Το Φεστιβάλ, που στοχεύει στην ενθάρρυνση της ερασιτεχνικής δημιουργίας και στην καλλιέργεια θεατρικής παιδείας, έχει διαγωνιστικό χαρακτήρα. Οι διαγωνιζόμενοι κρίνονται και αξιολογούνται από σημαντικές προσωπικότητες από το χώρο του θεάτρου και της Τέχνης γενικότερα.

4) Η Οικολογική Γιορτή Καρδίτσας διοργανώνεται από την Οικόσφαιρα Καρδίτσας, το Σεπτέμβριο κάθε έτους εδώ και 20 χρόνια, με συνδιοργανωτές την Περιφέρεια Θεσσαλίας, το Δήμο Καρδίτσας, αλλά και σε συνεργασία με αρκετούς ακόμη φορείς της περιοχής.

5) Μουσικές βραδιές στις πλατείες των συνοικιών της πόλης κατά τη διάρκεια του καλοκαιριού, όπου οι πλατείες αποτελούν χώρους συνάντησης των συμπολιτών, ψυχαγωγίας και διασκέδασης με τοπικά μουσικά σχήματα δημοτικής, έντεχνης, λαϊκής, ρεμπέτικης και ροκ μουσικής.

Επίσης, διοργανώνονται σε ετήσια βάση πολλές τοπικές εκδηλώσεις, γιορτές, συναντήσεις ή φεστιβάλ (παιδικού χορού και τραγουδιού) τοπικής εμβέλειας με πρωτοβουλία των πολιτιστικών συλλόγων και φορέων, καθιστώντας την Καρδίτσα μια από τις πλέον δραστήριες περιοχές στον τομέα του Πολιτισμού. Ως μέλη της Ένωσης Πολιτιστικών Συλλόγων Νομού Καρδίτσας, με έδρα την περιοχή παρέμβασης αναφέρονται οι παρακάτω φορείς και σύλλογοι.

Πολιτιστικοί Σύλλογοι / Φορείς	
1.	Σύλλογος Λαϊκής Βιβλιοθήκης «Η Αθηνά»
2.	Λέσχη Φωτογραφίας Κινηματογράφου Καρδίτσας (ΛΕΦΚ)
3.	Εικαστικός Όμιλος «Ο Αρίων»
4.	Λαογραφικός Χορευτικός Όμιλος «Καραγκούνα»
5.	Κέντρο Ιστορικής & Λαογραφικής Έρευνας «Ο Απόλλων»
6.	Λαογραφικός Χορευτικός Όμιλος «Μενελαιός»
7.	Καλλιτεχνικός Σύλλογος Καρδίτσας «ΑΡΙΩΝ»
8.	Λαογραφική Εταιρεία Μουσικών & Χορευτικών Μελετών «Νικόλαος Πλαστήρας»
9.	Λαογραφικός Σύλλογος «Ο Καλλίχορος»
10.	Ένωση Πολιτιστικών Συλλόγων Ν. Καρδίτσας
11.	Λαογραφικός Σύλλογος «Ο Θεσσαλικός Κάμπος»
12.	Εκπολιτιστικό Μορφωτικό Σωματείο «Πνευματική εστία»
13.	Πολιτιστικό Κέντρο - Λαογραφικό Επιμορφ. Σωματείο Χορού & Ήχου - Λέσχη Καραγκούνα
14.	Μορφωτικός Εκπολιτιστικός & Λαογραφικός Σύλλογος «Ο Καραϊσκάκης»
15.	Πολιτιστική Περιβαλλοντική Παρέμβαση Κατοίκων συνοικίας Αγίου Παντελεήμονα
16.	Ερασιτεχνικός Θεατρικός Όμιλος Καρδίτσας (ΘΟΚ)
17.	Φίλοι Ιστορίας Νομού Καρδίτσας
18.	Σύλλογος Οικιστών Εργατικών Κατοικιών Αγίου Δημητρίου
19.	Μορφωτικός & Σύλλογος Συνοικίας Αγίας Παρασκευής
20.	Εταιρεία Καρδιτσιώτικων Μελετών
21.	Κινηματογραφική Λέσχη Καρδίτσας
22.	Σύλλογος Βορειοηπειρωτών Καρδίτσας «Ο Άγιος Νικόλαος»
23.	Πολιτιστικός - Λαογραφικός Αρχαιολογικός – Χορευτικός Όμιλος Καρδίτσας (Π.Α.Λ.Α.Σ)
24.	Ένωση Επιστημόνων Ν. Καρδίτσας
25.	Πολιτιστικός Σύλλογος Πελοποννησίων Ν. Καρδίτσας «Ο Μωριάς»
26.	Σύλλογος Κρητών Ν. Καρδίτσας
27.	Φυσιολατρικός Όμιλος Καρδίτσας
28.	Περιφερειακό Θέατρο Καρδίτσας
29.	Θεατρική Σκηνή Καρδίτσας

30.	Σύλλογος Ποντίων Καρδίτσας «Εύξεινος Λέσχη»
31.	Λέσχη Προσωπικού ΟΤΕ Ν. Καρδίτσας
32.	Εκπολιτιστικός Σύλλογος Οικιστών Εργατικών Κατοικιών «Ο Άγιος Φανούριος»
33.	Γυναικείος Σύλλογος Καρδίτσας «Γυναικεία Πρωτοβουλία»
34.	Μορφωτικός Σύλλογος Καμινάδων
35.	Σύλλογος Γυναικών Ν. Καρδίτσας
36.	Φιλοτελική Ένωση Καρδίτσας
37.	Μουσικός Μορφωτικός & Λαογραφικός Σύλλογος Καρδίτσας «Χορωδία Καρδίτσας»
38.	Ελληνικός Ορειβατικός Σύλλογος Καρδίτσας
39.	Λαογραφικός και Μουσικοχορευτικός Σύλλογος «Θεσσαλικό Χοροστάσι»
40.	Κέντρο Πολιτιστικών Ερευνών και Ανάπτυξης Πεδινής Θεσσαλίας
41.	Κέντρο Χορού και Λαογραφίας «Εν Χορώ»
42.	Θεατρικό Εργαστήρι Εκπαιδευτικών Καρδίτσας
43.	Σύλλογος Φίλων Σιδηροδρόμου
44.	Σωματείο «Φίλοι Μουσείου Πόλης Καρδίτσας»
45.	Αθλητικός, Σκοπευτικός Όμιλος «Άρτεμις»
46.	Σύλλογος Αλλοδαπών - Μεταναστών Ν. Καρδίτσας
47.	Αερολέσχη Καρδίτσας
48.	Αερολέσχη Δυτικής Θεσσαλίας
49.	Οικόσφαιρα
50.	Σύλλογος Σαρακατσαναίων Ν. Καρδίτσας «Τα Άγραφα»
51.	Ένωση Μικρασιατών και Ανατολικοθρακιωτών Ν. Καρδίτσας
52.	Ο.Α.Σ.Κ. Καρδίτσας «ΟΛΥΜΠΙΑΔΑ»
53.	Σύλλογος Αργιθεατών Καρδίτσας «Η Μέριμνα»
54.	Σύλλογος Μορφοβουνιωτών Ν. Καρδίτσας
55.	Εκπολιτιστικός, Μορφωτικός Σύλλογος Κερασιωτών Καρδίτσας «Η Κερασέα»
56.	Σύλλογος των εν Καρδίτση διαμενόντων Μαυρομματιανών «Ο Γεώργιος Καραϊσκάκης»
57.	Σύλλογος Μαυραχαδιωτών «Ο Δευκαλίων»
58.	Σύνδεσμος Φυλακτιωτών Καρδίτσας
59.	Πολιτιστικός Σύλλογος των Σμοκοβιτών Καρδίτσας «Το Σμόκοβο»
60.	Ένωση Μεσενικολιτών Καρδίτσας

Πίνακας 30. Πολιτιστικοί Σύλλογοι / Φορείς της ΠΠ

Η συνένωση των ΟΤΑ α΄ βαθμού, βάσει του Σχεδίου Καλλικράτης, αύξησε σημαντικά το πολιτιστικό προϊόν του δήμου (υπαίθρια θέατρα, λαογραφικά μουσεία, κ.α.). Επιπλέον, πολλές μορφές τέχνης (κυρίως μοντέρνες) παρουσιάζουν δραστηριότητα, μόνο στην πόλη της Καρδίτσας, ενώ οι σχεδόν 60 δραστήριοι σύλλογοι / φορείς της πόλης, αποτελούν την απαραίτητη κρίσιμη μάζα για διατήρηση και ενδυνάμωση της πολιτιστικής ταυτότητας μέσω και της αξιοποίησης ευκαιριών χρηματοδότησης που θα προέλθουν είτε από τη Στρατηγική ΒΑΑ είτε από άλλες οριζόντιες πολιτικές στήριξης του πολιτιστικού αποθέματος.

Τουρισμός

Η πόλη της Καρδίτσας, βρίσκεται σε κομβικό σημείο, γιατί αποτελεί πύλη εισόδου προς την ορεινή περιοχή της Λίμνης Πλαστήρα, την πλέον τουριστικά ανεπτυγμένης περιοχής της Π.Ε. και επίσης πέρασμα προς τον ορεινό όγκο της Πίνδου (Άγραφα) και την περιοχή των Μετεώρων.

Αντίθετα με τον ανεπτυγμένο τουριστικά ορεινό όγκο, στην πόλη της Καρδίτσας, διαπιστώνεται μικρή αλλά αυξανόμενη τουριστική ζήτηση.

Στην περιοχή παρέμβασης υφίστανται περιθώρια ανάπτυξης του τουρισμού πόλης κυρίως σε επικεντρωμένες δραστηριότητες (πολιτιστικός, μουσειακός, ποδηλατικός, γευσιγνωσίας κ.α.) και σε τουριστικά προϊόντα που απευθύνονται σε ειδικότερες ομάδες - στόχο.

Στην πόλη της Καρδίτσας προωθούνται παρεμβάσεις βελτίωσης της ελκυστικότητας και στήριξης της βιώσιμης αστικής ανάπτυξης μέσω έργων ανάπλασης, κυκλοφοριακών παρεμβάσεων, της προσβασιμότητας των πεζών, της αυξανόμενης χρήσης του ποδηλάτου, της μείωσης της ατμοσφαιρικής ρύπανσης και του θορύβου.

Σημαντική είναι η αξιοποίηση και η προβολή των θρησκευτικών μνημείων όπως των Ι.Ν. Αγίου Κωνσταντίνου & Ελένης και Ζωοδόχου Πηγής Καμινάδων, κτιρίων τουριστικού ενδιαφέροντος, όπως του Αρχαιολογικού Μουσείου, του Μουσείου πόλης, της Δημοτικής Πινακοθήκης, του κτιρίου της Δημοτικής Αγοράς και δημόσιων χώρων όπως το άλσος Πausιλύπου - πλατεία Πλαστήρα, πλατεία Δικαστηρίων κ.α. για την προσέλκυση των επισκεπτών της περιοχής, που σήμερα, απλά διέρχονται από την Καρδίτσα, για να καταλήξουν στον ορεινό προορισμό τους.

Σύμφωνα με τα στοιχεία του Ξενοδοχειακού Επιμελητηρίου Ελλάδος, σήμερα στην περιοχή παρέμβασης (πόλη) λειτουργούν 4 ξενοδοχειακές μονάδες συνολικής δυναμικότητας 185 δωματίων και 326 κλινών (πίνακας 31).

	Ξενοδοχεία	Κατηγορία	Δωμάτια	Κλίνες
1	ΑΡΝΗ	****	31	60
2	ΚΙΕΡΙΟΝ	***	76	144
3	ΑΣΤΡΟΝ	**	51	76
4	ΑΥΡΑ	**	27	46

Πίνακας 31. Ξενοδοχειακές μονάδες της περιοχής παρέμβασης

Ο αριθμός αφίξεων και διανυκτερεύσεων τη δεκαετία 2005-2014 σε επίπεδο Δήμου Καρδίτσας (με δυναμικότητα 8 ξενοδοχειακές μονάδες με 569 κλίνες) παρουσιάζει αύξηση κατά 8,0% και 17,5% αντίστοιχα.

Από τις 36.649 αφίξεις και 58.623 διανυκτερεύσεις του έτους 2014 σε επίπεδο Δήμου, λαμβάνοντας υπόψη την κατανομή των κλινών καθώς και την εποχικότητα, των εκτός πόλης μονάδων, μπορούμε να εκτιμήσουμε ότι περίπου οι 45.000 διανυκτερεύσεις γίνονται στην ΠΠ.

Με βάση τα στοιχεία των επενδυτικών προγραμμάτων, την τελευταία εικοσαετία δεν έχει προστεθεί καμία επιπλέον κλίνη ξενοδοχείου στην ΠΠ, ενώ έχουν γίνει παρεμβάσεις εκσυγχρονισμού των 4 ξενοδοχειακών μονάδων.

Μια απλή σύγκριση με τις γειτονικές πόλεις της Θεσσαλίας, τεκμηριώνει την ελλιπή τουριστική υποδομή της ΠΠ σε ξενοδοχεία και κλίνες.

Στην περιοχή παρέμβασης υπάρχουν 356 επιχειρήσεις εστίασης (ΚΑΔ 56), 7 επιχειρήσεις ταξιδιωτικών γραφείων (ΚΑΔ 79) και 16 επιχειρήσεις αναψυχής (ΚΑΔ 93) (πηγή: Επιμελητήριο 06/2016).

Στον τομέα της τουριστικής προβολής γίνονται τα πρώτα οργανωμένα βήματα (ηλεκτρονικές και έντυπες εκδόσεις) από την πλευρά του Δήμου, ενώ στις τουριστικές εκθέσεις η περιοχή εκπροσωπείται μέσω της Περιφέρειας.

Τα τελευταία χρόνια, όλο και περισσότερο έδαφος κερδίζει η έννοια του «δημιουργικού τουρισμού», σύμφωνα με τον οποίο, οι επισκέπτες αντί να αποκομίζουν παθητικά εμπειρίες διακοπών στον προορισμό που επέλεξαν, ενδιαφέρονται να απολαύσουν την τουριστική εμπειρία συμμετέχοντας ενεργά σε τοπικές πολιτιστικές δραστηριότητες ή άλλα δρώμενα. Η προώθηση του δημιουργικού τουρισμού στην περιοχή, δύναται να οργανωθεί στη βάση της επιχειρηματικής αξιοποίησης του Θεσσαλικού Πολιτισμού, μέσω δραστηριοτήτων ικανών α) να ενεργοποιήσουν μέρος των πολυποίκιλων πόρων της Θεσσαλίας (ιστορικές περίοδοι, γαστρονομία, μουσική παράδοση κ.ά.) και β) να προσελκύσουν επισκέπτες οι οποίοι αναζητούν σχέσεις με τους προορισμούς και τις τοπικές κοινωνίες, εμπειρίες, βιώματα και ευκαιρίες δημιουργικότητας.

Διαπιστώνεται ότι υπάρχει έλλειψη εμπειρίας, δεξιοτήτων και τεχνογνωσίας για δραστηριότητες τουρισμού, των κατοίκων της πόλης, που από την άλλη πλευρά σημαίνει ότι υπάρχουν πολλές ευκαιρίες ανάπτυξης τουριστικών υπηρεσιών από νέους, κοινωνικές επιχειρήσεις ή ακόμη και άτομα ευάλωτων ομάδων, ειδικά εάν αυτές συνδυαστούν με τουριστικές δραστηριότητες του ορεινού όγκου.

A.2.3.2 Ανάλυση SWOT της Περιοχής Παρέμβασης αναφορικά με τα Οικονομικά Χαρακτηριστικά της

ΔΥΝΑΤΑ ΣΗΜΕΙΑ	ΑΔΥΝΑΜΙΕΣ	ΕΥΚΑΙΡΙΕΣ	ΑΠΕΙΛΕΣ
<p>Οικονομικό και διοικητικό κέντρο της Π.Ε. με κεντροβαρική θέση</p> <p>Μόχλευση τοπικών κεφαλαίων (δυναμικές Συνεταιριστικές Τράπεζες)</p> <p>Δυναμικός τριτογενής τομέας (υπηρεσίες)</p> <p>Διέλευση και παραμονή σημαντικού ποσοστού επισκεπτών της ευρύτερης περιοχής</p> <p>Αξιόλογοι πολιτιστικοί πόροι, πλήθος πολιτιστικών φορέων και διεξαγωγή πολιτιστικών δρώμενων πανελλαδικής εμβέλειας</p> <p>Οικοσύστημα Συνεργατισμού Καρδίτσας</p>	<p>Χαμηλότερο κατά κεφαλή ΑΕΠ μεταξύ αστικών περιοχών της Περιφέρειας</p> <p>Υψηλότερα ποσοστά ανεργίας</p> <p>Ελλιπείς τουριστικές υποδομές, χαμηλός βαθμός τουριστικών επενδύσεων, ελλειμματική τουριστική προβολή</p> <p>Απουσία τοπικής πολιτικής προσέλκυσης και ενίσχυσης επιχειρήσεων, έλλειψη μηχανισμών υποστήριξης της επιχειρηματικότητας και της κοινωνικής καινοτομίας</p> <p>Συγκοινωνιακή απομόνωση (ημιτελής Ε65, δυσκολία πρόσβασης σε διεθνές αεροδρόμιο, λιμάνι)</p>	<p>Δημιουργία εξειδικευμένων δομών προώθησης της μικρής επιχειρηματικότητας και της κοινωνικής καινοτομίας</p> <p>Προώθηση νέου παραγωγικού μοντέλου - Διασύνδεση τομέων προτεραιότητας της στρατηγικής RIS3 μεταξύ τους π.χ. τουρισμός, πολιτισμός, περιβάλλον</p> <p>Αξιοποίηση πόρων για την ανάπτυξη της κοινωνικής οικονομίας - καινοτομίας της μικρής και νεοφυούς επιχειρηματικότητας</p> <p>Αξιοποίηση καλών πρακτικών συνεταιριστικής και συνεργατικής επιχειρηματικότητας</p> <p>Αξιοποίηση ερευνητικού δυναμικού Τριτοβάθμιων Εκπαιδευτικών Ιδρυμάτων, Ερευνητικών Φορέων</p> <p>Αξιοποίηση τεχνογνωσίας τοπικών Αναπτυξιακών Φορέων και Ευρωπαϊκών προγραμμάτων</p> <p>Εκπόνηση στρατηγικού σχεδίου ανάπτυξης σε επίπεδο Π.Ε.</p>	<p>Δύσκολο μακροοικονομικό περιβάλλον (ενεργειακή κρίση, κλιματικές καταστροφές)</p> <p>Μη ελκυστικό φορολογικό σύστημα, πολυνομία & γραφειοκρατία</p> <p>Δυσκολία προσαρμογής στις παγκόσμιες αλλαγές παραγωγής και εμπορίου</p> <p>Υψηλό κόστος παραγωγής</p> <p>Περιορισμός οικονομικών κινήτρων</p> <p>Δυσκολία συνεργασίας τοπικής αυτοδιοίκησης και επιχειρηματικών φορέων</p>

Ως το πιο **δυνατό σημείο** των οικονομικών χαρακτηριστικών της περιοχής παρέμβασης, εντοπίζεται η κομβική θέση της πόλης, η στήριξη της τοπικής και μικρής επιχειρηματικότητας από το Συνεταιριστικό Τραπεζικό Σύστημα καθώς και η οργάνωση πρωτοποριακού Οικοσυστήματος Συνεργατισμού στην κατεύθυνση ενδυνάμωσης δημιουργίας συνεταιριστικών, συνεργατικών και κοινωνικών επιχειρήσεων στον δημιουργικό τουρισμό, στον πολιτισμό, στο περιβάλλον και στις ΤΠΕ.

Ως σημαντικότερες **αδυναμίες** της περιοχής αναγνωρίζονται, το χαμηλότερο επίπεδο ευημερίας σε σχέση με τις άλλες αστικές περιοχές της Περιφέρειας, η έλλειψη μηχανισμών υποστήριξης της επιχειρηματικότητας και της κοινωνικής καινοτομίας και η συγκοινωνιακή απομόνωση από τους κύριους άξονες της χώρας.

Ως σημαντικότερη **ευκαιρία**, καταγράφεται η προώθηση ενός νέου παραγωγικού μοντέλου με τη δημιουργία αλυσίδων αξίας, δικτυώσεων και διασυνδέσεων μεταξύ κλάδων προτεραιότητας της RIS

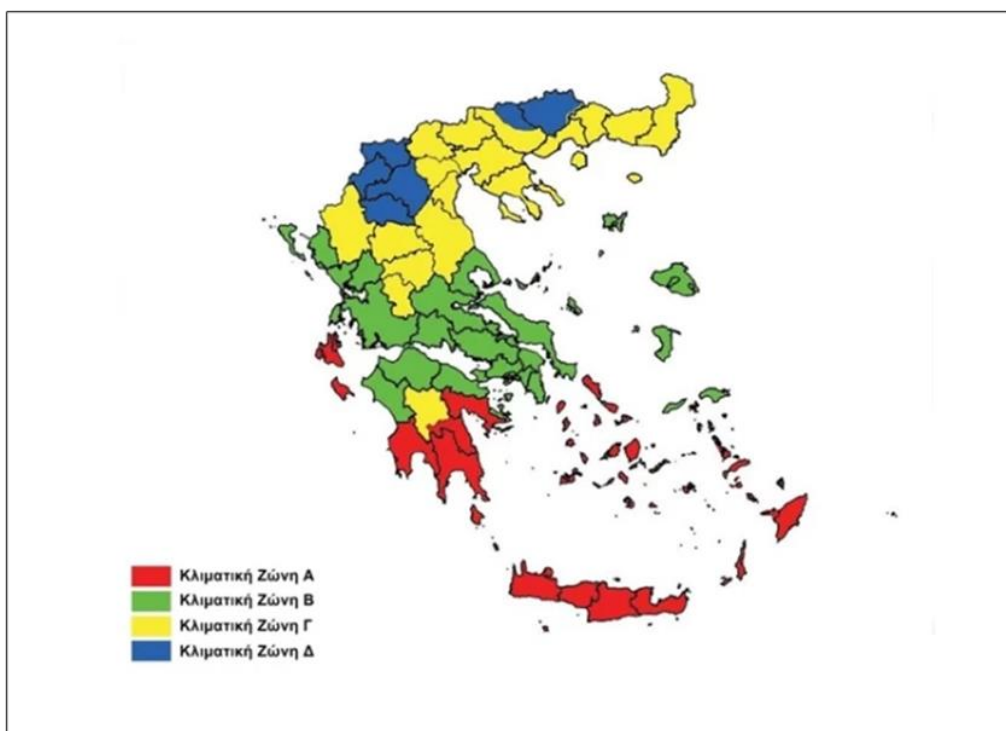
(δημιουργικός τουρισμός, πολιτισμός, περιβάλλον, ενέργεια, ΤΠΕ). Σ' αυτό μπορεί να συμβάλει η εφαρμογή της έρευνας και η αξιοποίηση της τεχνογνωσίας εκπαιδευτικών, ερευνητικών και αναπτυξιακών φορέων καθώς και η λειτουργία εξειδικευμένων δομών προώθησης της μικρής, νεοφυούς και κοινωνικής επιχειρηματικότητας μαζί με την αξιοποίηση νέων χρηματοπιστωτικών εργαλείων.

Ως σημαντικότερες **απειλές** εμφανίζονται, ο περιορισμός των εθνικών χρηματοδοτήσεων, το δύσκολο μακροοικονομικό περιβάλλον και η δυσκολία προσαρμογής στην παγκόσμιες αλλαγές παραγωγής και εμπορίου.

A.2.4.1 Κλιματικά Χαρακτηριστικά

Κλίμα – κλιματολογικές συνθήκες

Η πόλη της Καρδίτσας χαρακτηρίζεται από το μεσογειακό κλίμα, το οποίο σύμφωνα με την Κλιματική ταξινόμηση Κέππεν ανήκει στην κατηγορία Csa (κατεξοχήν μεσογειακό κλίμα), με ζεστά, ξηρά καλοκαίρια και «δροσερούς» χειμώνες με σημαντικό ύψος σε βροχοπτώσεις. Με βάση τον Κανονισμό Ενεργειακής Απόδοσης Κτιρίων (ΚΕΝΑΚ) η Ελληνική επικράτεια διαιρείται σε τέσσερις κλιματικές ζώνες, με τη ζώνη Α να είναι η θερμότερη και τη Δ να είναι η ψυχρότερη. Ο διαχωρισμός των ζωνών γίνεται με βάση των θερμοκρασιακών συνθηκών που επικρατούν σε κάθε νομό της χώρας, δηλαδή τις βαθμομημέρες θέρμανσης, οι οποίες δείχνουν πόσους βαθμούς και για πόσες μέρες η εξωτερική θερμοκρασία είναι χαμηλότερη από μια βασική θερμοκρασία άνεσης. Όπως παρουσιάζεται παρακάτω η Π.Ε. Καρδίτσας ανήκει στη ζώνη Γ, συνεπώς το κλίμα είναι ιδιαίτερα ψυχρό, κυρίως, το χειμώνα και με πολλές βροχές. (<http://www.opengov.gr/minenv/?p=189>)



Εικόνα 1: Κλιματικές ζώνες ελληνικής επικράτειας - Ζώνη Γ

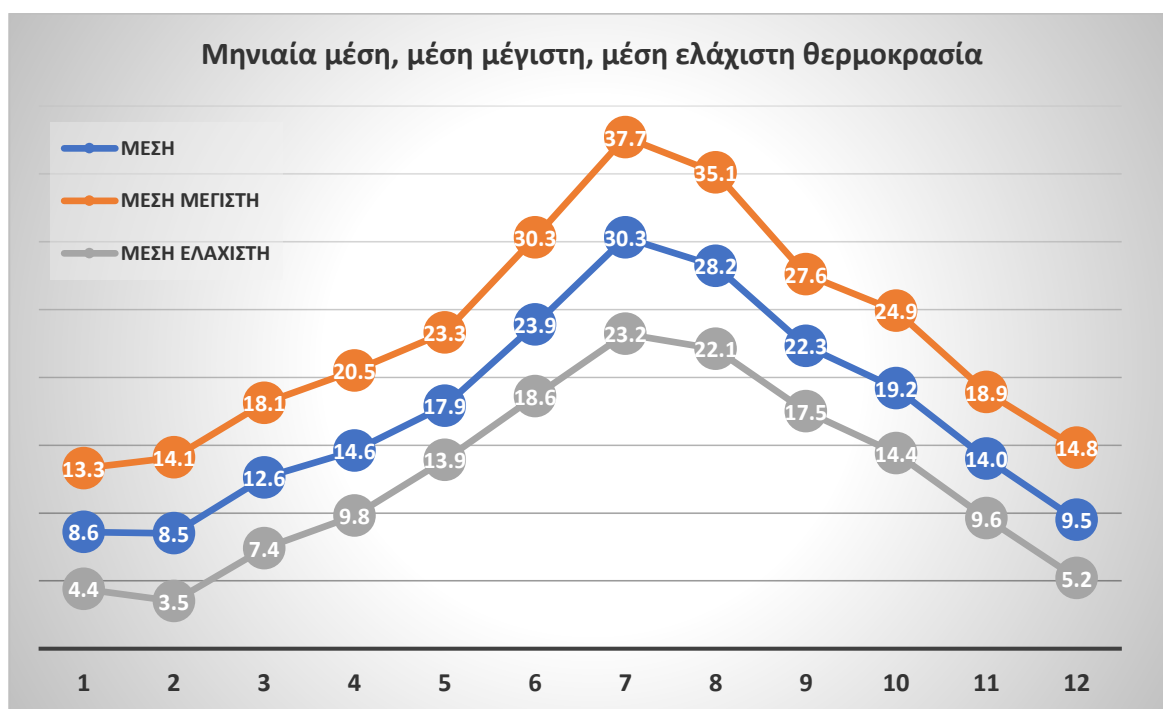
Η Καρδίτσα είναι μια πόλη που γειτνιάζει με τους ορεινούς όγκους, το κλίμα της χαρακτηρίζεται ως ηπειρωτικό, ενώ διαθέτει μετεωρολογικό σταθμό τύπου National Geographic NE265, ο οποίος είναι εγκατεστημένος σε τοποθεσία 300m από το κέντρο της πόλης και σε υψόμετρο 110m. (<http://www.meteo-karditsa.gr/wxwebcam.php>)

Σύμφωνα με τα κλιματολογικά στοιχεία της πόλης κατά το έτος 2023 παρατηρήθηκε η μέση ελάχιστη και η μέση μέγιστη θερμοκρασία να είναι οι 12,5°C και 23,2°C, με τη μέση θερμοκρασία του έτους να κυμαίνεται στους 17,5°C. Η μέγιστη και η ελάχιστη θερμοκρασία του έτους καταγράφηκε να είναι 43,0°C (23/7/2023) και -2,1°C (12/2/2023) αντίστοιχα.

Τα ετήσια κλιματολογικά στοιχεία του 2023 του Εθνικού Αστεροσκοπείου Αθήνας (Μετεωρολογικός Σταθμός Καρδίτσας) γεωγραφικό πλάτος 39.4000 Β, γεωγραφικό μήκος 21.9000 Α και υψόμετρο 121m είναι: <http://penteli.meteo.gr/stations/karditsatown/>

Year Month	Mean Temp	Mean High Temp	Mean Low Temp	Abs High Temp	Abs Low Temp	Acum Rain	Max Daily Rain	Mean Wind Speed	Abs High Speed	Dir
2023-01	8,6	13,3	4,4	22,4	0,2	105,8	40,4	2,3	53,1	WNW
2023-02	8,5	14,1	3,5	22,9	-2,1	5,6	3,4	3,0	40,2	WNW
2023-03	12,6	18,1	7,4	25,4	2,5	38,0	14,4	3,1	51,5	WNW
2023-04	14,6	20,5	9,8	25,1	4,7	110,6	45,6	3,8	51,5	WNW
2023-05	17,9	23,3	13,9	29,9	11,3	158,8	42,2	3,0	38,6	WNW
2023-06	23,9	30,3	18,6	35,3	14,6	57,8	27,0	3,1	40,2	WNW
2023-07	30,3	37,7	23,2	43,0	20,1	0,0	0,0	3,4	38,6	WNW
2023-08	28,2	35,1	22,1	39,2	18,0	14,0	9,4	3,6	51,5	WNW
2023-09	22,3	27,6	17,5	33,4	14,7	792,8	404,4	2,5	35,4	W
2023-10	19,2	24,9	14,4	28,6	10,9	22,4	14,4	1,8	33,8	W
2023-11	14,0	18,9	9,6	27,2	0,0	62,8	12,4	2,3	49,9	W
2023-12	9,5	14,8	5,2	23,3	0,3	24,8	11,4	2,0	33,8	W
2023	17,5	23,2	12,5	43,0	-2,1	1393,4	404,4	2,8	53,1	

Διάγραμμα 1: Απεικόνιση μέσης, μέγιστης, ελάχιστης θερμοκρασίας ανά μήνα στην Καρδίτσα έτους 2023



Οι χειμώνες στην Καρδίτσα είναι κρύοι, δριμείς, με τον παγετό να παρατηρείται συχνά ως φαινόμενο, ενώ τα καλοκαίρια είναι ιδιαίτερα θερμά, καθώς η επίδραση της θάλασσας δεν φτάνει στην περιοχή, δημιουργώντας μια μεγάλη διαφορά θερμοκρασίας μεταξύ των δυο εποχών. Παρ' όλα αυτά, η μέση μέγιστη μηνιαία θερμοκρασία της Καρδίτσας είναι παρόμοια με αρκετές περιοχές της νότιας Ελλάδας.

Σημαντικό, επίσης, είναι να αναλυθεί η κατάσταση στην περιοχή όσον αφορά τις βροχοπτώσεις τα τελευταία χρόνια, οι οποίες παρουσιάζουν ιδιαίτερες διακυμάνσεις σε όλη τη διάρκεια του έτους με τις

περισσότερες να εμφανίζονται το φθινόπωρο και το χειμώνα. Χαρακτηριστικά παραδείγματα τέτοιων φαινομένων αποτελούν ο κυκλώνας Ιανός και η κακοκαιρία Daniel με καταστροφικές περιβαλλοντικές επιπτώσεις για την περιοχή και την πόλη.

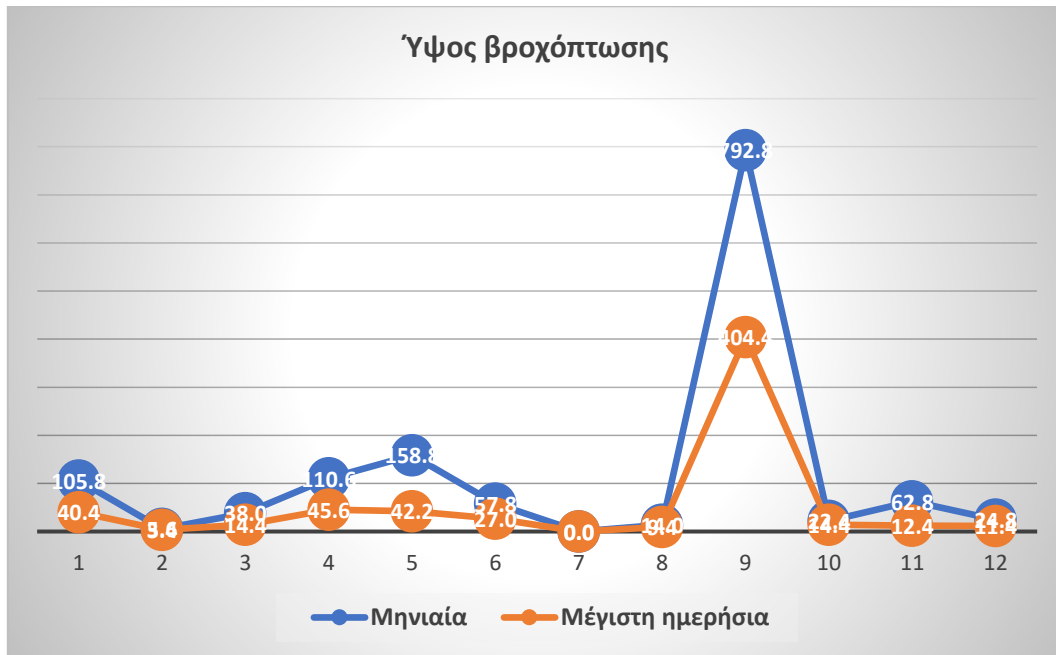
Πλημμύρες

Ο μεσογειακός κυκλώνας "Ιανός" έπληξε την πόλη της Καρδίτσας στις 18 Σεπτεμβρίου του 2020 προκαλώντας βιβλικές καταστροφές. Σημειώθηκαν ανυπολόγιστες ζημιές σε αυτοκίνητα, οικίες, υπόγεια - ισόγεια πολυκατοικιών και καταστημάτων, με το νερό να φθάνει έως και τα 60 εκατοστά στο κέντρο της πόλης. Τρία χρόνια μετά η Θεσσαλία βρέθηκε αντιμέτωπη με το πιο καταστροφικό πλημμυρικό φαινόμενο την κακοκαιρία "Daniel", με τις πλημμυρισμένες περιοχές να ξεπερνούν τα 700.000 στρέμματα και με βαρύ απολογισμό σε χαμένες ζωές, περιουσίες και υποδομές. Το τετραήμερο 4-7 Σεπτεμβρίου 2023 το ύψος της πρωτοφανούς βροχόπτωσης εντός πόλης ανήλθε σε 658,8mm. Στις 8/9/2023 ο Πηνειός ποταμός υπερχείλισε στις όχθες του στην περιοχή της Λάρισας, φτάνοντας σε στάθμη 9,5m, σε σύγκριση με την κανονική στάθμη των 4m. Την ίδια μέρα, η συνεχόμενη έντονη βροχόπτωση του τετραημέρου είχε σαν αποτέλεσμα την υπερχείλιση των ποταμών, με πολλά χωριά (όπως ο Βλοχός και η Μεταμόρφωση) να βυθιστούν κάτω από τα νερά και δεκάδες κατοίκους να εγκλωβιστούν. Κατά την επιχείρηση διάσωσης στα γύρω χωριά εντοπίστηκαν νεκροί, αρκετά σπίτια κατέρρευσαν, ενώ πολλοί κάτοικοι ανέβηκαν στις στέγες των σπιτιών τους ή σε ψηλότερα σημεία για να προστατευθούν.

Συμπερασματικά οι δυο κακοκαιρίες ανέδειξαν ότι οι κλιματικές συνθήκες και τα γεωμορφολογικά χαρακτηριστικά της Θεσσαλίας καθιστούν την περιοχή ιδιαίτερα ευάλωτη σε πλημμύρες σε σχέση με άλλες περιοχές στην Ελλάδα. Κλιματικές παράμετροι κατέστησαν την κακοκαιρία "Daniel" ακόμη πιο σφοδρή από αυτή του "Ιανού", καθώς χαρακτηρίστηκε ασυνήθιστη ως προς τη δυναμική της, αφού επηρέασε μια πολύ μεγάλη περιοχή της Ελλάδας με ακραίες βροχοπτώσεις, οι οποίες ήταν έντονες και κατά τη διάρκεια του καλοκαιριού αλλά και στα τέλη του φθινοπώρου. Τέλος, πρέπει να αναφερθεί ότι τέτοια καιρικά φαινόμενα φέρνουν στην επιφάνεια την ανάγκη προσαρμογής στην κλιματική αλλαγή παγκοσμίως όχι μόνο σε εθνικό επίπεδο, ενώ οι ζημιές που αποτιμήθηκαν είχαν ανυπολόγιστο περιβαλλοντικό αλλά και οικονομικό αντίκτυπο.

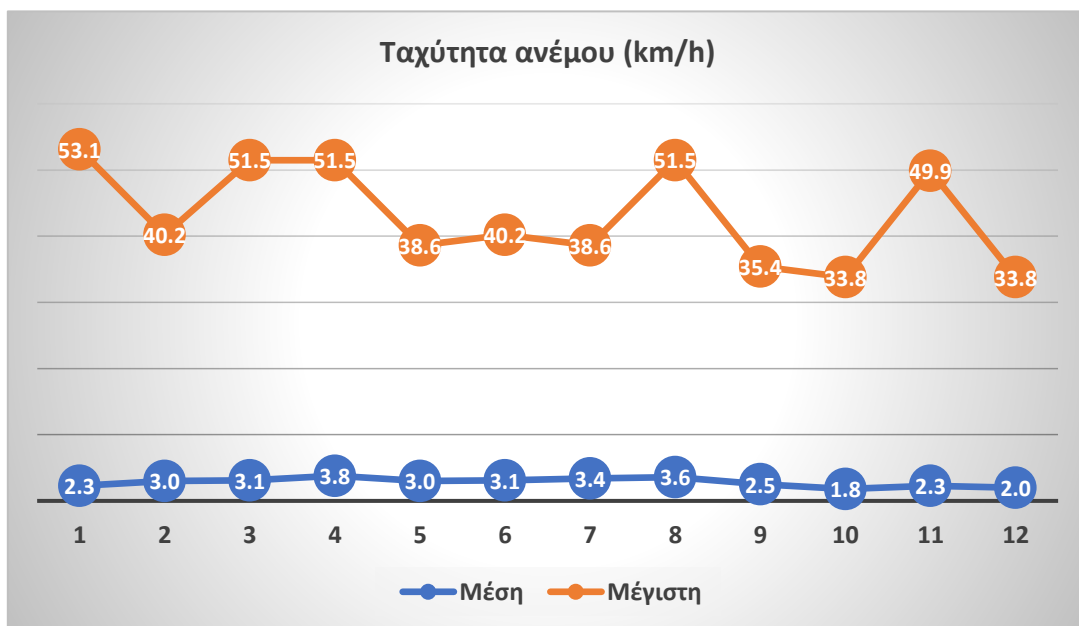
Στη Θεσσαλία το κόστος των ζημιών του "Daniel" για αποζημιώσεις, αποκαταστάσεις και απώλειες παραγωγής εκτιμάται με συντηρητικούς υπολογισμούς σε 3 δις. Ευρώ

Σύμφωνα με τα κλιματολογικά στοιχεία της πόλης κατά το έτος 2023 παρατηρήθηκε ένα ετήσιο ύψος βροχόπτωσης 1393,4mm με μέγιστο ημερήσιο ύψος βροχής 404,4mm (6/9/2023), με τις διακυμάνσεις να φαίνονται στον παρακάτω πίνακα. Σημειώνεται ότι πρόκειται για σχεδόν διπλάσια ποσότητα βροχόπτωσης σε σχέση με το μέσο ετήσιο όρο της πόλης (450-700mm) τα τελευταία έτη.



Διάγραμμα 2: Απεικόνιση βροχόπτωσης (mm) ανά μήνα στην Καρδίτσα για το 2023

Μια ακόμη παράμετρος, η οποία σχετίζεται με τα κλιματικά χαρακτηριστικά της Καρδίτσας είναι η ταχύτητα του ανέμου, στην οποία παρατηρούνται διακυμάνσεις κατά τη διάρκεια διαφορετικών μηνών ανά έτος, αλλά και συγκρίνοντας μεταξύ δυο ή περισσότερων ετών. Γενικά κατά τους πρώτους μήνες του έτους οι ταχύτητες είναι ιδιαίτερα υψηλές γεγονός που αντικατοπτρίζει το πόσο επικίνδυνα είναι ορισμένα φυσικά φαινόμενα όπως για παράδειγμα οι πυρκαγιές. Έτσι, με τις χαμηλές θερμοκρασίες στα γύρω βουνά της περιοχής, τους ξηρούς και ορμητικούς ανέμους που κατεβαίνουν από τα χιονισμένα βουνά επιτείνουν τη δριμύτητα του χειμώνα και καθιστούν την περιοχή πολύ υγρή το χειμώνα και ξηρή το καλοκαίρι. Παρακάτω παρουσιάζεται διάγραμμα με τη διακύμανση ανά μήνα στη μέση και μέγιστη ταχύτητα του ανέμου κατά το έτος 2023.



Διάγραμμα 4: Απεικόνιση ταχύτητας ανέμου ανά μήνα στην Καρδίτσα για το έτος 2023

Το κλίμα της περιοχής παρουσιάζει πολλές μεταβολές τα τελευταία χρόνια και προκαλεί σοβαρές επιπτώσεις στην περιοχή παρέμβασης. Τα έντονα καιρικά φαινόμενα είναι όλο και αυξανόμενα και προκαλούν πολλές φορές καταστροφικές συνέπειες για το περιβάλλον, όπως πλημμύρες κατά την κακοκαιρία Daniel και του κυκλώνα Ιανός. Τέτοια φαινόμενα δεν αφήνουν κανέναν τομέα ανεπηρέαστο, ενώ απαιτούνται πλέον νέες ανθεκτικές υποδομές και αναβαθμίσεις υπαρχόντων. Οι μεγάλες αυξομειώσεις θερμοκρασιών δημιουργούν νέα δεδομένα στη διαχείριση της ενέργειας κατά τις θερμές και ψυχρές περιόδους του χρόνου αυξάνοντας πολλές φορές το κόστος της ενέργειας.

Κάθε τομέας αποτελεί ένα κρίσιμο σημείο για την ανάπτυξη μιας βιώσιμης αστικής στρατηγικής, ώστε η Αστική αρχή να καταφέρει τους στόχους και τις δεσμεύσεις της απέναντι στην κλιματική αλλαγή και να βελτιώσει το ενεργειακό της αποτύπωμα.

Ατμοσφαιρική ρύπανση - ποιότητα αέρα

Το 2023 ξεκίνησε τη λειτουργία του ο Σταθμός μέτρησης ατμοσφαιρικής ρύπανσης Καρδίτσας με πρωτοβουλία της Περιφέρειας Θεσσαλίας

(<http://airthess.thessaly.gov.gr/statistics?station=4>)

08/03/2024	Μέση τιμή	Ελάχιστη	Μέγιστη	SD	Όρια συναγερμού
Θερμοκρασία (°C)	10,4	4,9	16,5	3,9	-
Σχετική υγρασία (%)	69	37	94	22,1	-
Θερμοκρασία σταθμού (°C)	23,4	19,5	26,4	2,4	-
PM1 (μg/m ³)	7	2	25	6	
PM2,5 (μg/m ³)	8	3	26	6,2	25
PM4 (μg/m ³)	9	3	28	6,5	-
PM10 (μg/m ³)	13	4	32	7,8	50
PMtot (μg/m ³)	20	5	48	11,6	
Μονοξείδιο άνθρακα (mg/m ³)	0,5	0,25	1,1	0,2	10
Μονοξείδιο αζώτου (μg/m ³)	9,9	2,5	32	7,4	-
Διοξείδιο αζώτου (μg/m ³)	22,3	7,5	60,2	13,7	400
Οξείδια αζώτου (μg/m ³)	32,2	10	92,1	20,8	-
Όζον (μg/m ³)	77,2	29,4	129,4	33,2	240
Διοξείδιο θείου (μg/m ³)	11,3	10,5	13,1	1,2	500

Στον παραπάνω πίνακα παρουσιάζεται η καταγραφή μιας τυπικής μέρας με στοιχεία που αφορούν τη μέση, την ελάχιστη και μέγιστη τιμή και τα όρια συναγερμού / οριακές τιμές των ατμοσφαιρικών ρύπων που καταγράφονται στην περιοχή της Καρδίτσας.

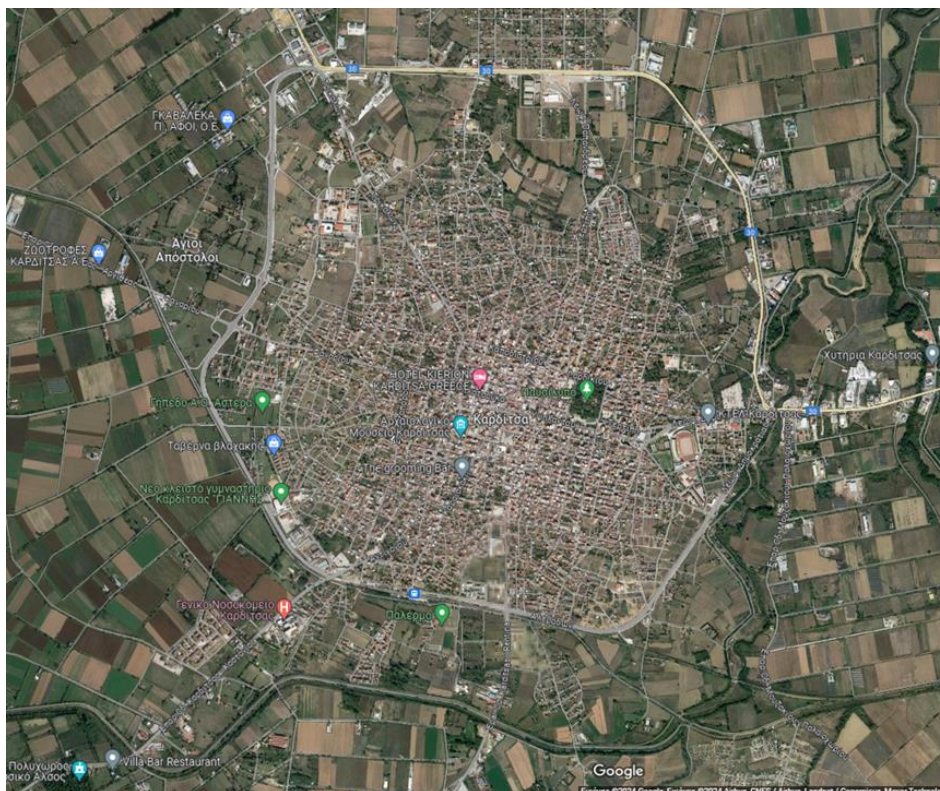
Συμπερασματικά παρατηρείται, ότι δεν έχουμε υπέρβαση κανενός δείκτη στην ΠΠ σε μια τυπική καθημερινή ημέρα, οπότε η ποιότητα του αέρα χαρακτηρίζεται ως ικανοποιητική στην περιοχή.

Κυκλοφοριακό

Ο Δήμος Καρδίτσας θέλοντας να προσαρμοστεί στα νέα δεδομένα που έχει επιφέρει η κλιματική αλλαγή, εκπόνησε το 2021 το Σχέδιο Δράσης για την Αειφόρο Ενέργεια και το Κλίμα (ΣΔΑΕΚ), το Σχέδιο Βιώσιμης Αστικής Κινητικότητας (ΣΒΑΚ) και το Σχέδιο Φόρτισης Ηλεκτρικών Οχημάτων (ΣΦΗΟ). Μέσα από αυτές τις μελέτες και τη γενική του δραστηριότητα προς την ενεργειακή μετάβαση, ο Δήμος κατέστησε εμφανή την προσπάθειά του να θέσει βιώσιμους πολεοδομικούς και κυκλοφοριακούς στόχους, να χαράξει μια στρατηγική, η οποία θα εντάξει την ηλεκτροκίνηση στις αστικές και υπεραστικές μεταφορές, με κύρια επιδίωξη τις ενεργειακά πιο αποδοτικές μεταφορές και τις μειωμένες εκπομπές ρύπων.

Σε σχέση με τους πολεοδομικούς στόχους οδεύει προς την επίτευξη μιας συνεκτικής πολεοδομικής επιφάνειας, ώστε να μην υπάρχουν κενά, ασυνέχειες και κοινωνικές αποκοπές, την αποσαφήνιση ορίων, την πλούσια μίξη δραστηριοτήτων και κατοικίας, ώστε οι γειτονιές να παραμένουν ζωντανές σε όλη τη διάρκεια της ημέρας, το ισχυρό και ελκυστικό κέντρο για τους κατοίκους και τους επισκέπτες, την ανάπτυξη τοπικών κέντρων, το σχηματισμό γειτονιών με εσωτερική συνοχή και ταυτότητα, αλλά και την αισθητική ανάπλαση των κτηρίων και των ανοικτών δημόσιων χώρων της πόλης.

Στους κυκλοφοριακούς στόχους, προηγείται η θωράκιση της Καρδίτσας απέναντι στη συνεχώς αυξανόμενη απειλή από τη χρήση του αυτοκινήτου, την απελευθέρωση του κέντρου από τις οχλήσεις του αυτοκινήτου, χωρίς να θίγεται η προσπέλαση προς τους χώρους στάθμευσης και η τροφοδοσία των καταστημάτων, την εξασφάλιση σταθερών συνθηκών ήπιας κυκλοφορίας στις γειτονιές, την προώθηση τρόπων μετακίνησης φιλικών στην κλίμακα και στο περιβάλλον, όπως το περπάτημα και το ποδήλατο, και τέλος την προώθηση της ηλεκτροκίνησης με ένα βιώσιμο, σύγχρονο, λειτουργικό και αποτελεσματικό σύστημα φόρτισης ηλεκτρικών οχημάτων δημιουργώντας οφέλη για την ανθρώπινη υγεία και το περιβάλλον.

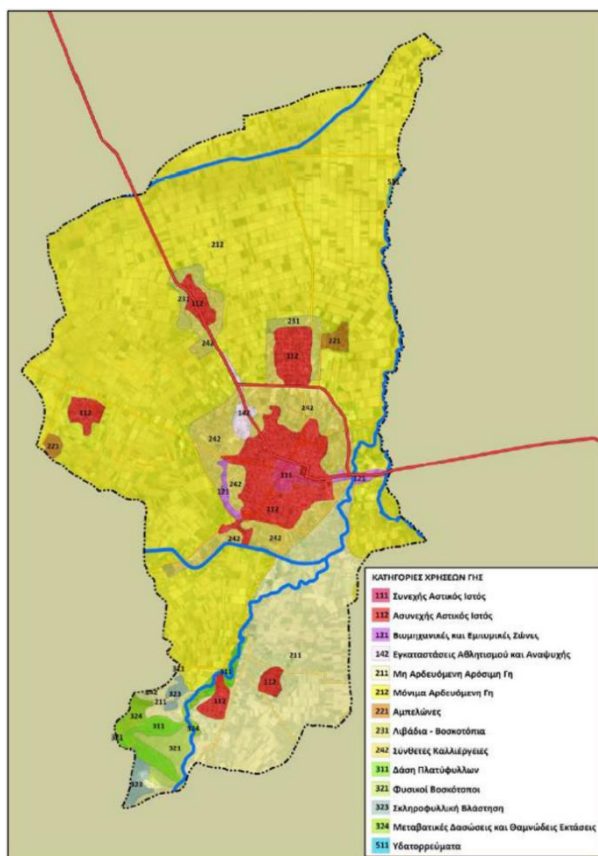


Εικόνα 1: Δορυφορική απεικόνιση περιοχής παρέμβασης Καρδίτσας

Λαμβάνοντας υπόψη τον κλάδο των μεταφορών σε συνάρτηση με τους δείκτες της κλιματικής αλλαγής, το ΣΒΑΚ και το ΣΦΗΟ αποτέλεσαν συνολικά μια στρατηγική προς τη βιώσιμη κινητικότητα εισάγοντας την έννοια της ηλεκτροκίνησης. Η κυκλοφοριακή συμφόρηση στην περιοχή επιδρά αρνητικά με κόστος για την ίδια την πόλη, ενώ με τη χρήση του ποδηλάτου επιτυγχάνεται σημαντικά η μείωση των εκπομπών του διοξειδίου του άνθρακα και η εξασφάλιση οικονομικών οφελών για την περιοχή.

Αναφορικά με την περιοχή παρέμβασης, λοιπόν, κρίνεται απαραίτητο να δοθεί ιδιαίτερη έμφαση σε περιοχές που παρουσιάζουν μεγάλα προβλήματα κινητικότητας. Είναι σκόπιμο να αξιολογηθούν με προσοχή οι μετακινήσεις κατοίκων από τις περιαστικές περιοχές και οι αυξημένες εσωτερικές μετακινήσεις που καταλήγουν στο κέντρο της πόλης. Οι υπάρχουσες βασικές κατηγορίες χρήσης και κάλυψης εξετάζοντας την κατανομή της έκτασης της περιοχής παρέμβασης, είναι ο συνεχής αστικός ιστός, ο ασυνεχής αστικός ιστός, οι βιομηχανικές και εμπορικές ζώνες και οι εγκαταστάσεις αθλητισμού.

Ο ασυνεχής ιστός εμφανίζεται σε περιοχές μέσα στα όρια των οικισμών Καρδίτσας, Καρδίτσομαγούλας, Αρτεσιανού, Αγιοπηγής, Παλιοκκλησιού και Ρούσσου, ενώ ο συνεχής αστικός ιστός εντοπίζεται στον πυρήνα της πόλης της Καρδίτσας. Στον περιαστικό χώρο της πόλης της Καρδίτσας καταγράφονται βιομηχανικές εμπορικές ζώνες,.



Εικόνα 2: Κατανομή χρήσεων γης της Δημοτικής Ενότητας Καρδίτσας

Στον κύριο οικιστικό ιστό της Καρδίτσας κυρίαρχες χρήσεις γης είναι το Κέντρο της πόλης και η Γενική κατοικία. Το κέντρο της Καρδίτσας βρίσκεται γύρω από την πλατεία Πλαστήρα - Παυσίλυπο, την Κεντρική πλατεία και τη Δημοτική αγορά. Στην πλατεία Πλαστήρα με τον πεζόδρομο Δ. Τερτίπη και στους γύρω πεζόδρομους, βρίσκονται καταστήματα λιανικού εμπορίου και οι περισσότερες μονάδες αναψυχής.

Στην Κεντρική πλατεία με τους πεζόδρομους και στην πλατεία Δικαστηρίων συγκεντρώνονται κυρίως λειτουργίες αναψυχής και διοίκησης. Στο νότιο τμήμα του κέντρου, γύρω από τη Δημοτική αγορά συγκεντρώνεται κυρίως το εμπόριο τροφίμων, το γενικό εμπόριο, η λαϊκή αγορά κλπ. Στο γεωμετρικό κέντρο της πόλης αναπτύσσεται το πολεοδομικό κέντρο με εύκολη προσβασιμότητα από τις γειτονιές, και διασχίζεται από δύο βασικούς οδικούς άξονες την Καραϊσκάκη - Αν. Παπανδρέου και την Υψηλάντου. Στη βόρεια και νότια περιοχή του κέντρου έχουν διεισδύσει οι περιοχές κατοικίας έως την Καποδιστρίου και τη Δ. Λάππα, ενώ από το κέντρο της πόλης εντοπίζονται έξι γραμμικά κέντρα κατά μήκος των βασικών οδικών αξόνων. Ακολουθώντας την περίμετρο του πολεοδομικού κέντρου υπάρχει ανάπτυξη κατοικιών με τις ιδιαίτερες χρήσεις να εντοπίζονται στο Γενικό Πολεοδομικό Σχέδιο, στο οποίο πλέον περιλαμβάνονται η σχολή της Ελληνικής Αστυνομίας, η ΔΕΥΑΚ, τα Δημοτικά σφαγεία και το αμαξοστάσιο των ΚΤΕΛ.

Οι κοινωνικές λειτουργίες κεντρικού και υπερτοπικού επιπέδου χωροθετούνται σε αρκετά σημεία της πόλης. Οι κοινωφελείς λειτουργίες, δηλαδή οι αθλητικοί χώροι, τα μεγάλα εκπαιδευτικά συγκροτήματα και το Νοσοκομείο βρίσκονται στην περιφέρεια και προσεγγίζονται μέσω της περιμετρικής αρτηρίας.



Εικόνα 3: Η πόλης Καρδίτσας

Η Καρδίτσα είναι μια πόλη, η οποία από τη θέση και το μέγεθός της αποτελεί ένα συγκοινωνιακό, διαμετακομιστικό, εμπορικό και αγροτικό κέντρο, το οποίο συγκεντρώνει το κύριο μέρος αυτών των δραστηριοτήτων της Περιφερειακής Ενότητας. Επιπρόσθετα, είναι μια έδρα για τις δημόσιες υπηρεσίες που εξυπηρετούν το σύνολο της Περιφερειακής Ενότητας με αποτέλεσμα καθημερινά να διέρχεται μεγάλος αριθμός πληθυσμού. Κατά αυτόν τον τρόπο έρχονται στην επιφάνεια προβλήματα που αφορούν το κυκλοφοριακό και οδικό δίκτυο της περιοχής. Κεντρικά η πόλη δέχεται καθημερινή πίεση λόγω της υψηλής κυκλοφοριακής συμφόρησης και της ελλιπούς στάθμευσης, τις δυσκολίες στην επικοινωνία του κέντρου με τις γύρω γειτονιές και περιοχές παρά τις τεχνικές παρεμβάσεις που πραγματοποίησε ο Δήμος τα τελευταία χρόνια με διάφορα έργα, προκειμένου να οδηγείται σε καλύτερη ροή η κυκλοφορία και με μεγαλύτερη ασφάλεια.

Ο Δήμος Καρδίτσας έρχεται να αντιμετωπίσει προκλήσεις που αφορούν το σχεδιασμό και την ανάπτυξη της πόλης με βάση τις αρχές της αειφορίας και της βιώσιμης κινητικότητας, τη συνεχή προσπάθεια για την αλλαγή νοοτροπίας των πολιτών, την προτεραιότητα στον άνθρωπο και όχι στο όχημα, την περαιτέρω επέκταση και αποτελεσματική αξιοποίηση της χρήσης του δικτύου μέσω μαζικής μεταφοράς, το σχεδιασμό και την υλοποίηση ενός δικτύου που θα εξυπηρετεί μια ήπια μορφής μετακίνηση, αλλά και τη μείωση των ταχυτήτων. Μέσα στις προκλήσεις προστίθενται, επίσης, η διαχείριση της παράνομης στάθμευσης με μέτρα που αποβλέπουν στην περιβαλλοντική αναβάθμιση, δράσεις που αφορούν τον ψηφιακό μετασχηματισμό του Δήμου με έξυπνα συστήματα στάθμευσης, έξυπνες στάσεις, ένα σύγχρονο, βιώσιμο, λειτουργικό και αποτελεσματικό σύστημα φόρτισης ηλεκτρικών οχημάτων προωθώντας την ηλεκτροκίνηση, στην ενίσχυση υποδομών προσβασιμότητας ΑΜΕΑ, στη βελτίωση κυκλοφοριακών ρυθμίσεων με γνώμονα τις αρχές της βιώσιμης κινητικότητας, τη βελτίωση συνθηκών οδικής ασφάλειας και την ενθάρρυνση εναλλακτικών επιλογών μετακίνησης με στόχο τη μείωση τροχαίων

συμβάντων και την υλοποίηση ολοκληρωμένων παρεμβάσεων αστικής ανάπλασης και ανάδειξης νέων χώρων.

Στο κυκλοφοριακό κομμάτι για την περιοχή παρέμβασης αποσαφηνίζεται η χάραξη μια βιώσιμης στρατηγικής, η οποία θα λάβει υπόψιν όλες τις αρνητικές συνέπειες που στιγμάτισαν την περιοχή από τον κορωνοϊό μέχρι και την επέλαση των ακραίων καιρικών φαινομένων. Απαραίτητη προϋπόθεση είναι η ανάπτυξη ιδεών, δράσεων και έργων που θα απεγκλωβίσουν την περιοχή παρέμβασης από μια ψευδαισθηση ασφάλειας και θα φέρουν την αναβάθμιση του δικτύου ποδηλατοδρόμων - πεζοδρομήσεων, τη χρήση κοινόχρηστων ποδηλάτων, των ήπιων δρόμων μετακίνησης, τη μείωση της χρήσης των αυτοκινήτων, τη μείωση των ρύπων, του θορύβου, των ατυχημάτων, τη χρήση ηλεκτροκίνητων οχημάτων, την παροχή περισσότερων χώρων στάθμευσης, την αξιοποίηση της αστικής και υπεραστικής συγκοινωνίας, την αύξηση πρασίνου στην πόλη, αλλά και την αύξηση των δημόσιων χώρων που αποτελούν το υπόβαθρο της κοινωνικότητας σε έναν τόπο.

Η Καρδίτσα έχει χαρακτηριστεί ως η πόλη του ποδηλάτου, καθώς το ποδήλατο αποτελεί αναπόσπαστο στοιχείο της ίδιας της ταυτότητάς της. Ακόμα και σήμερα κυκλοφορούν ποδήλατα παλαιά, τα οποία κληρονομήθηκαν στα χρόνια από παλιές γενιές, ενώ πρόκειται για μεγάλα και βαριά ποδήλατα τα λεγόμενα «νταλίκες». Τα ποδήλατα χρησιμοποιούνται για να καλύψουν τις ανάγκες των κατοίκων καθημερινά και να διανύουν με αυτά μεγάλες αποστάσεις καθ' όλη τη διάρκεια του έτους. Τα τελευταία 20 χρόνια προωθήθηκαν από το Δήμο έργα που έφεραν στην πόλη ένα μεγάλο δίκτυο ποδηλατοδρόμων, το οποίο καταλαμβάνει μήκος 6.635m στον αστικό ιστό και 5.600m στον περιαστικό ιστό.

Αρχικά, κατασκευάστηκε ένα δίκτυο κεντρικά στο επίπεδο των πεζοδρομίων, με τη χρήση κυβόλιθων, με πρόβλεψη για φωτισμό και φύτευση στο πεζοδρόμιο, με μεταλλικά κολωνάκια στην άκρη του ποδηλατοδρόμου προς την μεριά του οδοστρώματος. Στη συνέχεια κατασκευάστηκε ο περιαστικός ποδηλατόδρομος, ώστε να υπάρχει σύνδεση με τον αστικό, από το ύψος του σιδηροδρομικού σταθμού της πόλης, με το άλσος της Παπαράντζας και μετρά συνολικό μήκος διαδρομής 3.050m.

Το κέντρο της πόλης συνδέθηκε επεκτείνοντας το δίκτυο με την περιοχή που εκτείνεται από το Πausίλυπο μέχρι και το θερινό σινεμά, δημιουργώντας ενδιάμεσα δύο παράλληλους δρόμους <https://dimoskarditsas.gov.gr/karditsa-poli-tou-podilatou/>. Υπάρχει, επίσης, ποδηλατόδρομος που ενώνει την πόλη με την περιοχή του Παλαιοκλησίου μήκους 2.550m, ενώ ακολούθησαν χρονικά παρεμβάσεις και σε άλλα κεντρικά σημεία της πόλης. Η διαδρομή του περιαστικού ποδηλατόδρομου είναι εξοχική, καθώς ενώνει το σιδηροδρομικό σταθμό με τον Υδατόπυργο και την περιοχή του άλσους της Παπαράντζας και χαρακτηρίζεται ως ένας μοναδικό πράσινο στοιχείο πολύ κοντά στην πόλη. Μέσα από αυτές τις διαδρομές η πόλη παρουσιάζει τους χώρους πρασίνου που διαθέτει, είναι προς αξιοποίηση και συνδυάζει το ποδήλατο και τους περιπάτους μακριά από το θόρυβο και τους ρύπους από τη χρήση των αυτοκινήτων με αρκετά χιλιόμετρα μήκος. Με μια απλή καταγραφή του δικτύου ποδηλατοδρόμων της πόλης, αυτό που γίνεται κατανοητό είναι ότι δικαίως η Καρδίτσα έχει χτυπήσει ρεκόρ στη χρήση του

ποδηλάτου, όπου το πλήθος τους φτάνει σχεδόν όσο και των επιβατικών αυτοκινήτων, ενώ σε κάθε ένα κάτοικο αναλογεί σχεδόν ένα ποδήλατο σύμφωνα με την τελευταία απογραφή.

<https://omorfataxia.gr/travel/karditsa-i-podilatoypoli-tis-elladas-thymizei-kati-apo-amsterntam-deite-fotografies/>

Η Καρδίτσα δείχνει ότι το ποδήλατο αποτελεί μέρος της κουλτούρας της και οι εικόνες της πόλης πολλές φορές την έχουν παρομοιάσει με το Άμστερνταμ. Η Καρδίτσα έχει πρόσφορο έδαφος για την ανάπτυξη του ποδηλατικού τουρισμού, δημιουργώντας ένα πιο ενισχυμένο δίκτυο ποδηλατοδρόμων, καθώς οι κάτοικοι είναι ήδη μυημένοι σε αυτή την κουλτούρα. Πρόσφατα ο Δήμος εγκατέστησε δυο σταθμούς επισκευής ποδηλάτων, που στην ουσία καλύπτουν ένα μέρος των αναγκών μικροεπισκευής των ποδηλάτων των δημοτών και των επισκεπτών για όλες τις ημέρες και ώρες.

Στόχος του Δήμου είναι να προωθήσει μια βιώσιμη χρήση του ποδηλάτου ως μεταφορικό μέσο συμβάλλοντας στη μείωση της χρήσης των αυτοκινήτων και κατ' επέκταση των ρύπων και του θορύβου εντός της πόλης, ενισχύοντας την περιβαλλοντική συμπεριφορά των κατοίκων και τον ποδηλατικό τουρισμό. Αξιοσημείωτο είναι, επίσης, ότι η πόλη της Καρδίτσας έχει κατακτήσει πολλές διακρίσεις με την κυριότερη αυτή στην Ευρωπαϊκή Εβδομάδα Κινητικότητας, όπου πλέον ο Δήμος συμμετέχει κάθε χρόνο στις δράσεις που διοργανώνονται το Σεπτέμβρη, οι οποίες αναφέρονται στην βελτίωση της αστικής κινητικότητας και της ποιότητας ζωής των πολιτών, με λιγότερο αυτοκίνητο και περισσότερο ποδήλατο δίνοντας έμφαση συγχρόνως σε θέματα ασφάλειας και υγείας. Τέλος, το ποδήλατο είναι άρρηκτα συνδεδεμένο με το παρελθόν, το παρόν, το μέλλον της Καρδίτσας και κρίνεται απαραίτητο να συνεχιστεί η προσήλωση του Δήμου σε αυτό και η προώθηση βιώσιμων έργων, δράσεων και πολιτικών προς αυτή την κατεύθυνση.

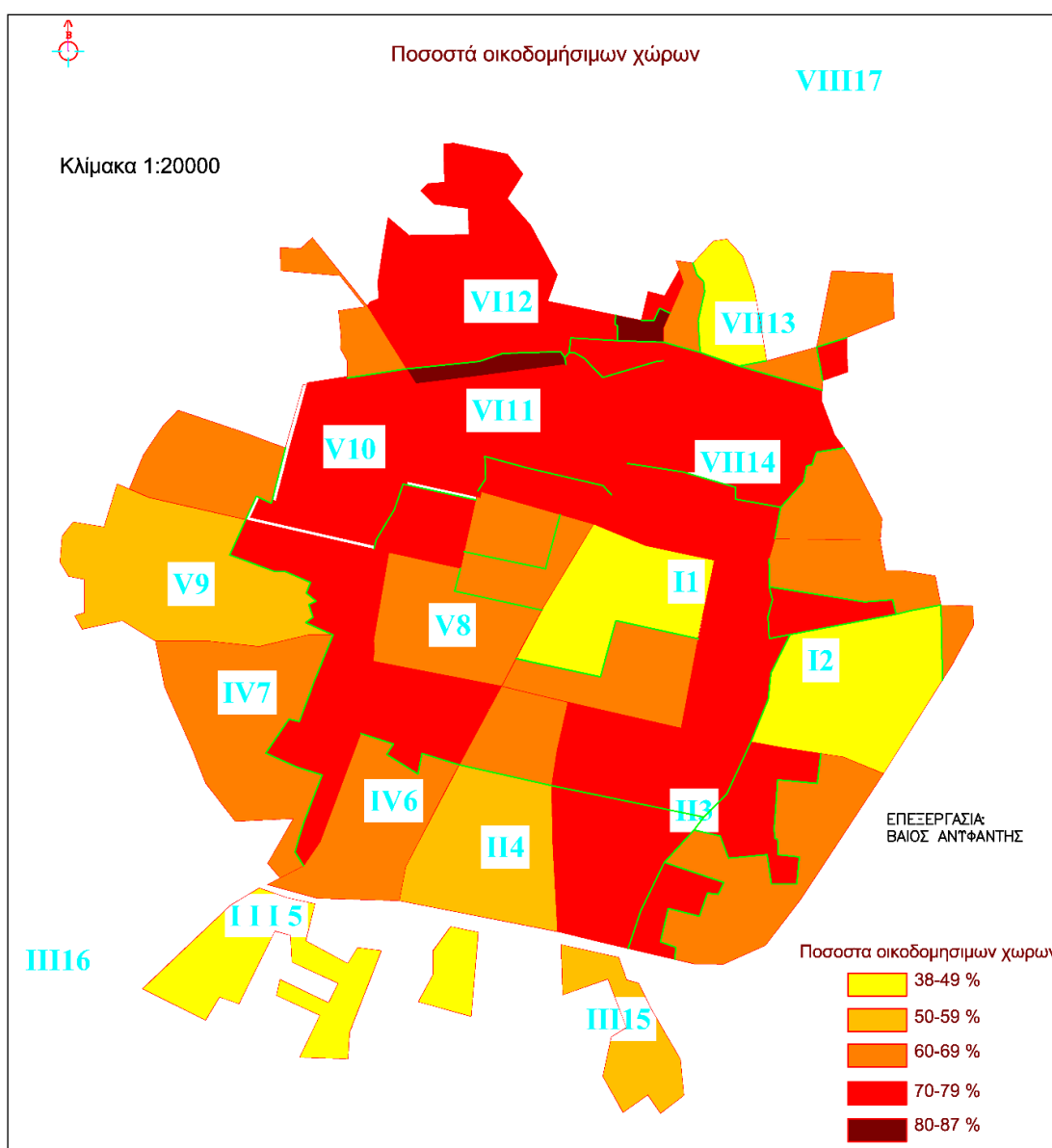
Συμπερασματικά, ο Δήμος Καρδίτσας με βάση τα χαρακτηριστικά του θέτει στο χρονικό ορίζοντα ένα όραμα. Την αξιοποίηση της ποδηλατικής κληρονομιάς της Καρδίτσας και της εγγύτητάς της με τη λίμνη Πλαστήρα, ώστε μέσα από μία πολιτική περιορισμού της κυκλοφορίας αυτοκινήτων στην πόλη και αναδιαμόρφωσης των δημόσιων χώρων προς όφελος πεζών - ποδηλατών να αποτελεί παράδειγμα αστικού συγκροτήματος μηδενικών εκπομπών, να αναγνωρισθεί διεθνώς και να αναδειχθεί ολόκληρη η Περιφερειακή Ενότητα ως διεθνής ποδηλατικός πόλος με σκοπό την ανάπτυξη του τουρισμού στην περιοχή, της τοπικής οικονομίας, αλλά και με παράλληλα οφέλη από την περαιτέρω μείωση της χρήσης του αυτοκινήτου στην υγεία των κατοίκων, στη βελτίωση της ποιότητας ζωής και στην εξασφάλιση της ισότητας στη μετακίνηση μεταξύ όλων των κοινωνικών ομάδων.

Πυκνότητα κτιρίων

Η πυκνότητα των κτιρίων στην κεντρική περιοχή της πόλης είναι μεγάλη, με αρκετά παλαιά κτίρια με αυξημένες ανάγκες ενεργειακών και βιοκλιματικών παρεμβάσεων. Τα κτίρια μικτής χρήσης είναι αρκετά με σοβαρές ενεργειακές ανάγκες. Το ποσοστό των οικοδομήσιμων χώρων επί του συνολικού εμβαδού της πόλης, για το σύνολο της πόλης είναι 64%.

Από τον παρακάτω χάρτη καταγραφής των ποσοστών οικοδομήσιμων χώρων προκύπτει ότι:

- στο κέντρο της πόλης παρουσιάζεται ελαφρά μειωμένο ποσοστό οικοδομήσιμων χώρων λόγω της ύπαρξης κεντρικών πλατειών και του πάρκου Πausιλύπου, αλλά ο συντελεστής δόμησης είναι υψηλός (2,4).
- τα μεγαλύτερα ποσοστά οικοδομησιμότητας παρατηρούνται κατά κύριο λόγο στην περιμέτρο του κεντρικού τομέα της πόλης, αλλά και σε αρκετές περιοχές περιμετρικά της πόλης.

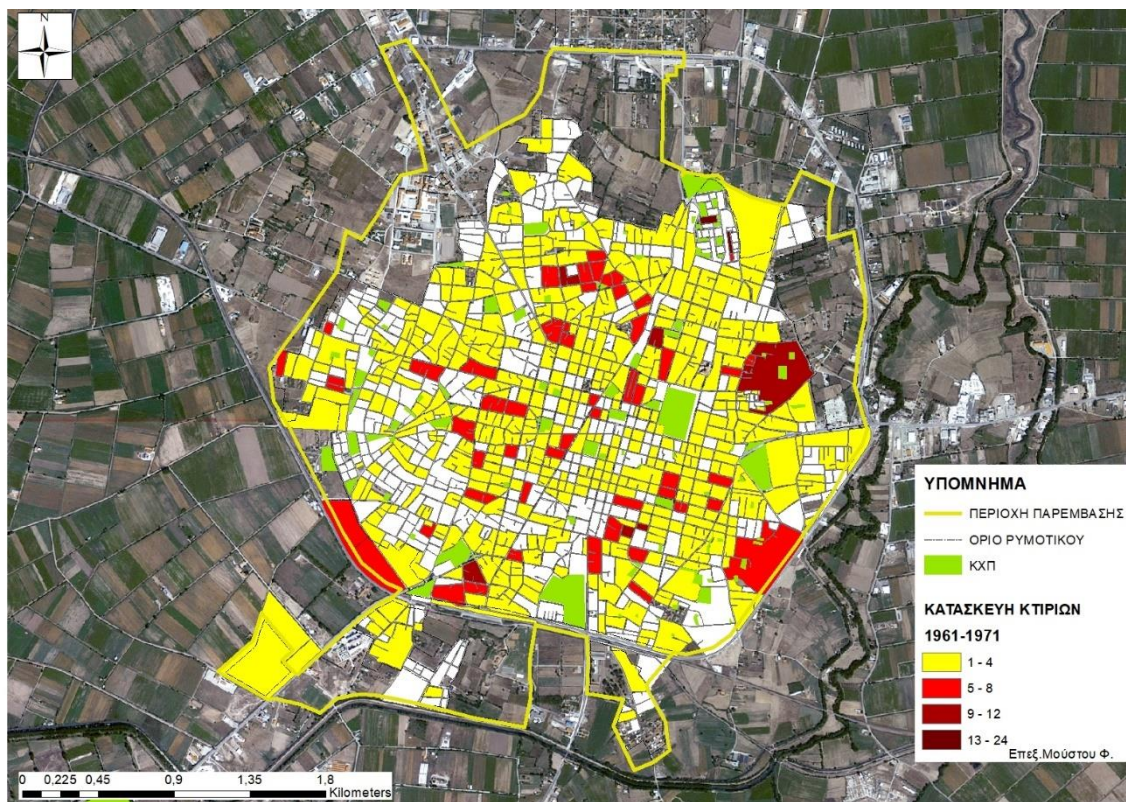


Χάρτης 16. Ποσοστά Οικοδομήσιμων Χώρων στην πόλη της Καρδίτσας

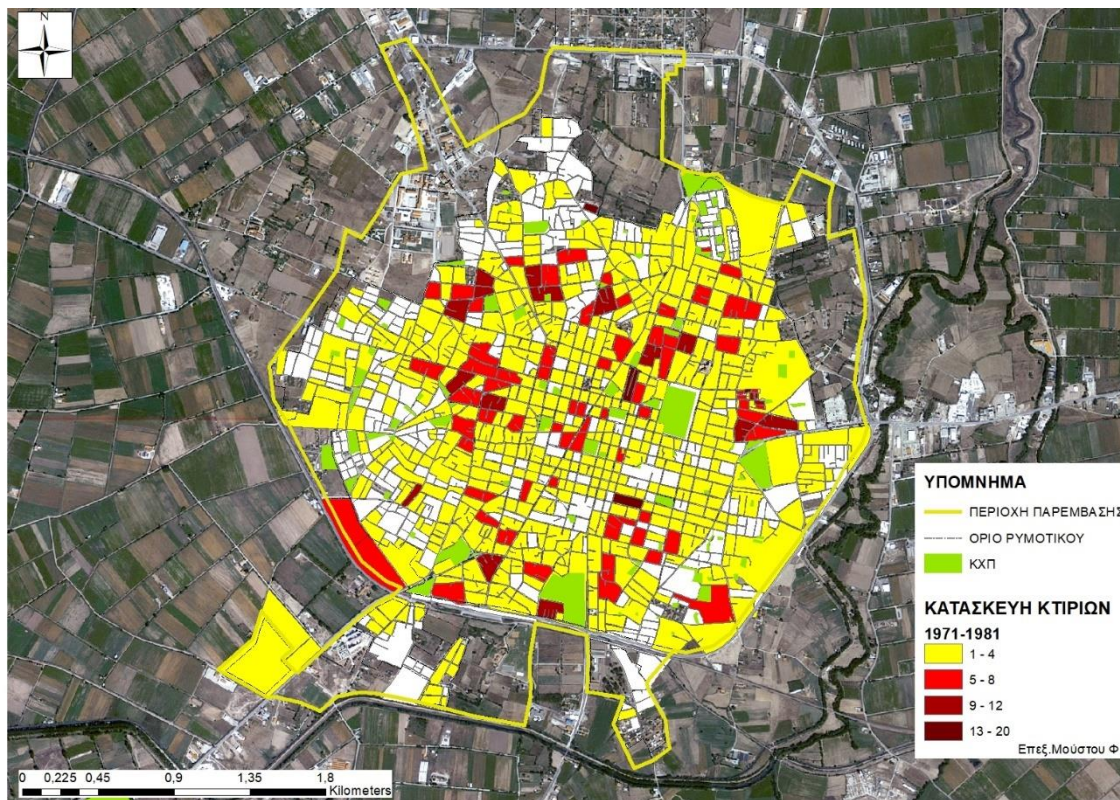
Σχετικά με τα επίπεδα των κατασκευών έγινε μια καταγραφή σε επίπεδο Ο.Τ. ανά δεκαετία. Οι παρακάτω χάρτες απεικονίζουν την μεταβολή της κατασκευαστικής δραστηριότητας ανά δεκαετία. Από το 1961 έως σήμερα η δεκαετία που παρουσιάζει τα υψηλότερα επίπεδα κατασκευών είναι η δεκαετία 1971-1981 και από το 1980 έως σήμερα σταδιακά παρατηρείται μια βαθμιαία μείωση της οικοδομικής δραστηριότητας με κορύφωση την δεκαετία μετά την οικονομική κρίση. Ο πίνακας που ακολουθεί απεικονίζει το σύνολο των κατασκευών ανά δεκαετία.

10ετία	1961-1971	1971-1981	1981-1991	1991-2000	2000-σήμερα
Σύνολο κατασκευών	1301	1589	1294	1157	1109

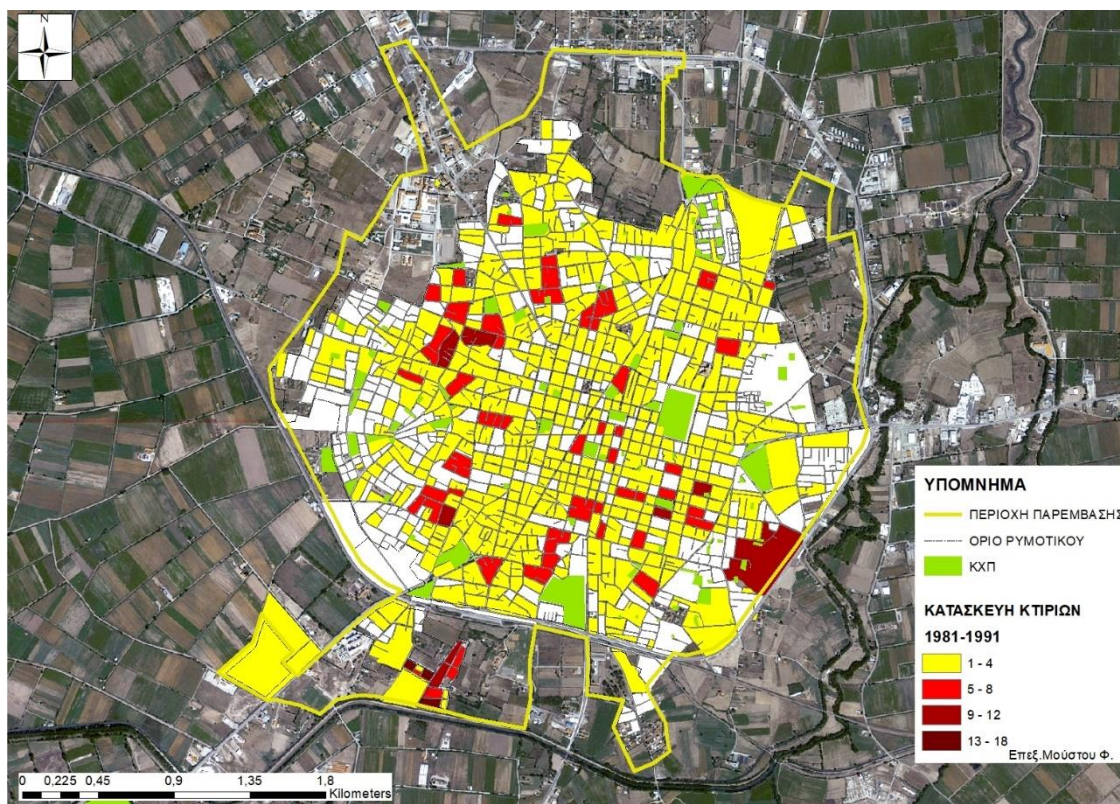
Πίνακας 32. Σύνολο κατασκευών ανά δεκαετία (πηγή ΕΣΥΕ, 2018)



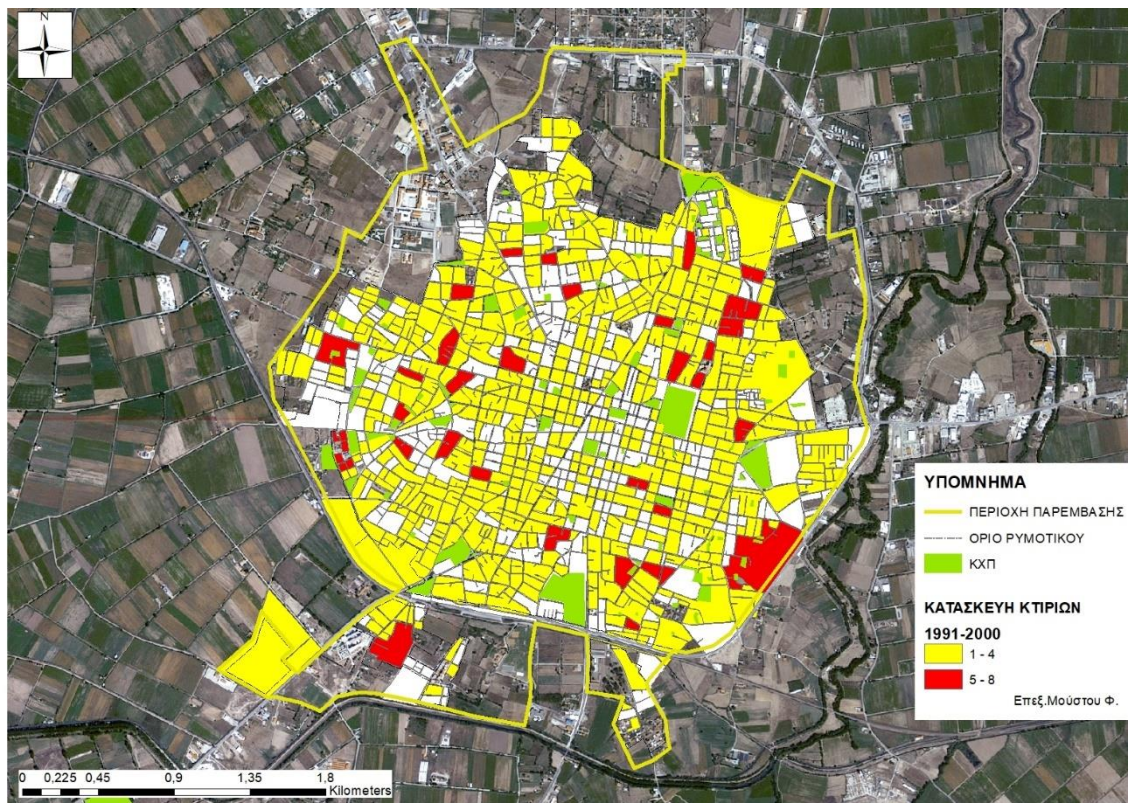
Χάρτης 17. Σύνολο κατασκευών κτιρίων ανά Ο.Τ. στην πόλη της Καρδίτσας (1961-1971) (πηγή ΕΛΣΤΑΤ, 2018)



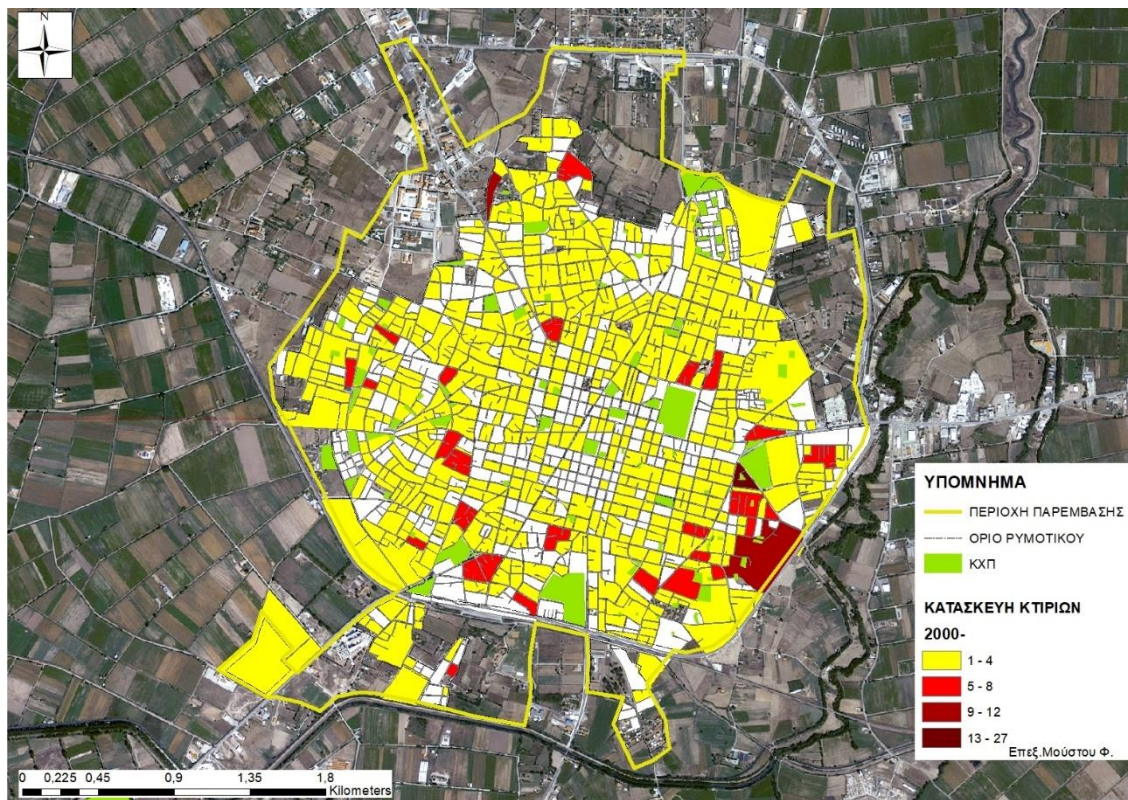
Χάρτης 18. *Σύνολο κατασκευών κτιρίων ανά Ο.Τ. στην πόλη της Καρδίτσας (1971-1981)
(πηγή ΕΛΣΤΑΤ, 2018)*



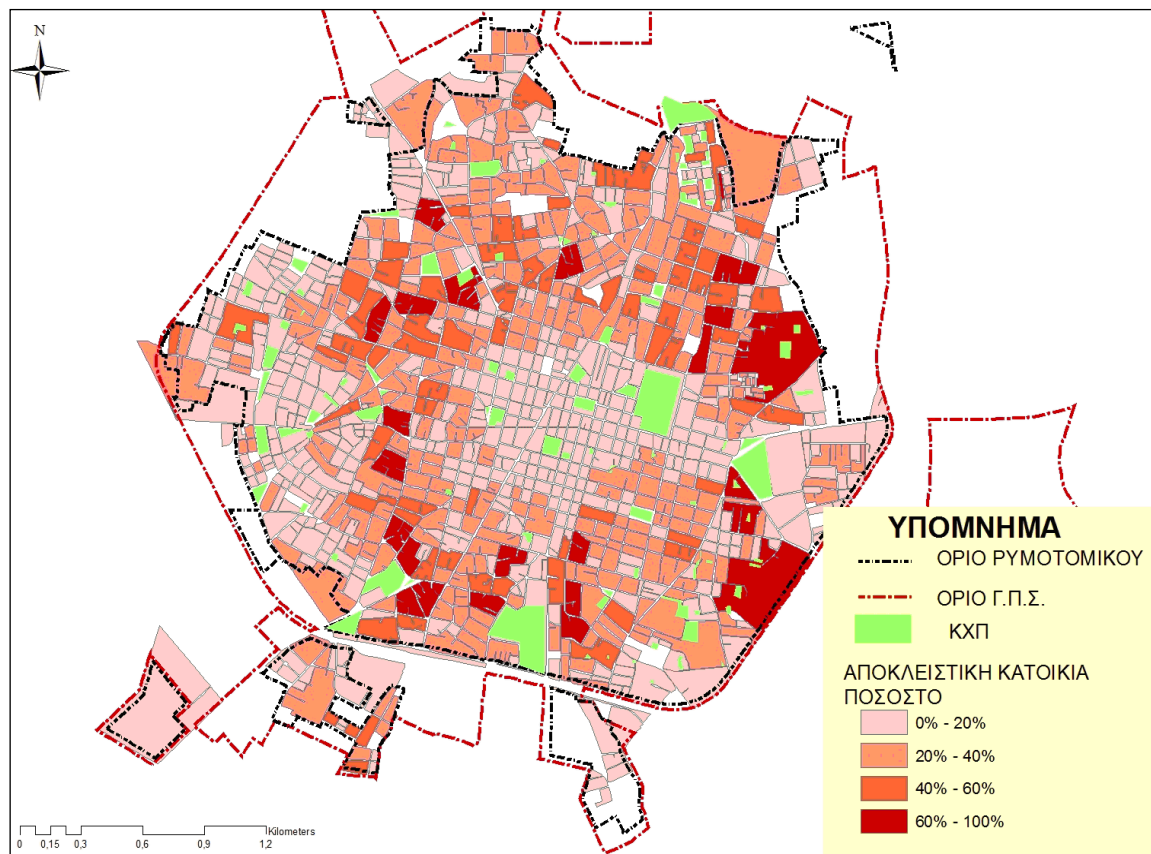
Χάρτης 19. *Σύνολο κατασκευών κτιρίων ανά Ο.Τ. στην πόλη της Καρδίτσας (1981-1991)
(πηγή ΕΛΣΤΑΤ, 2018)*



Χάρτης 20. Σύνολο κατασκευών κτιρίων ανά Ο.Τ. στην πόλη της Καρδίτσας (1991-2000)
(πηγή ΕΛΣΤΑΤ, 2018)



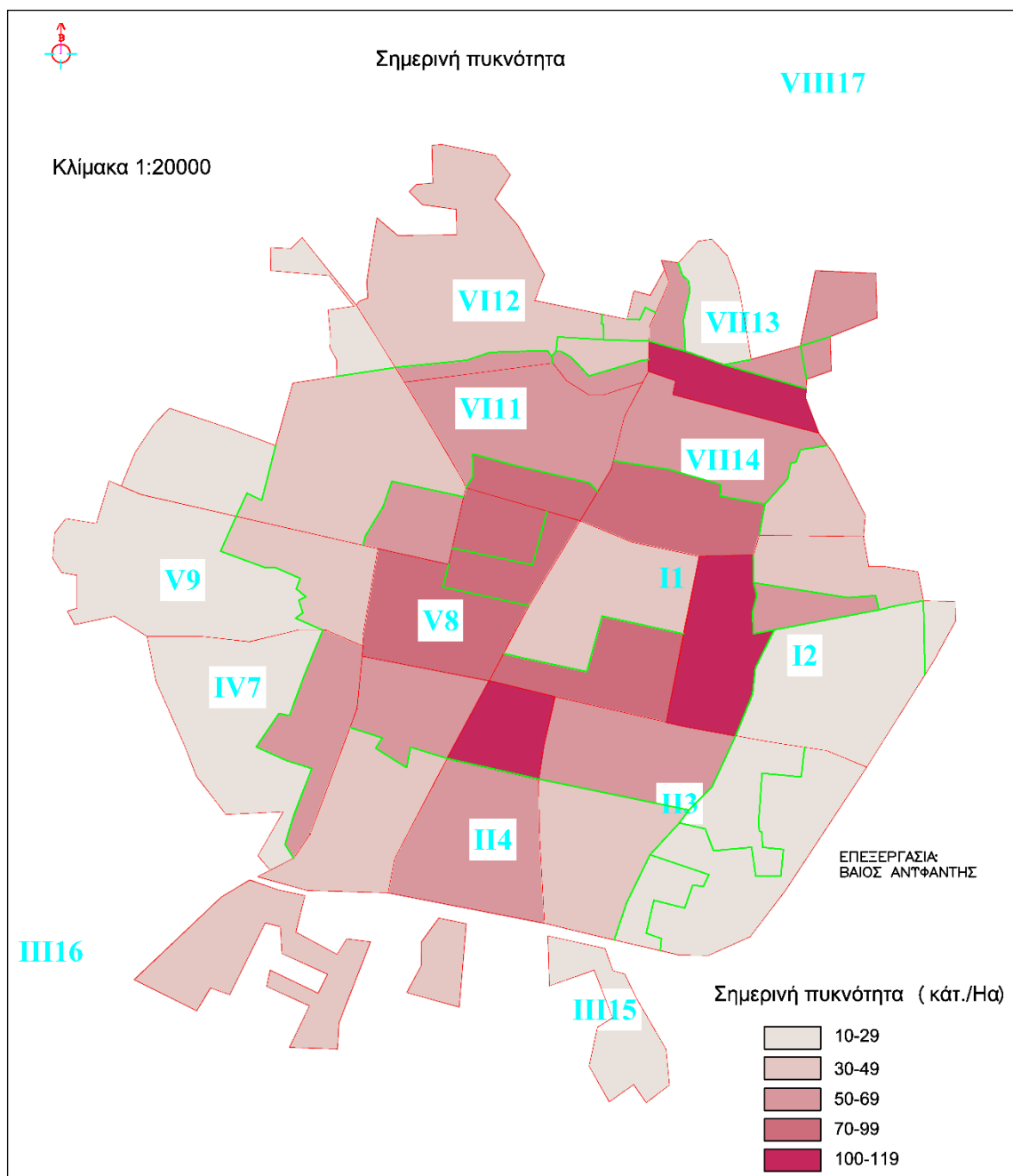
Χάρτης 21. Σύνολο κατασκευών κτιρίων ανά Ο.Τ. στην πόλη της Καρδίτσας (2000 -)
(πηγή ΕΛΣΤΑΤ, 2018)



Χάρτης 22. Αποκλειστική κατοικία (ποσοστό) ανά Ο.Τ. στην πόλη της Καρδίτσας (πηγή ΕΛΣΤΑΤ, 2018)

Σχετικά με τα επίπεδα κατοίκησης στην πόλη της Καρδίτσας στον χάρτη 23 επιβεβαιώνεται η μειωμένη συγκέντρωση της κατοικίας στο κέντρο της πόλης (έως 20% ανά Ο.Τ.) και ότι όσο απομακρυνόμαστε από αυτό αυξάνουν τα επίπεδα κατοίκησης.

Από τον παρακάτω χάρτη καταγραφής της πραγματικής πυκνότητας κατοίκων (κατ./Ha) προκύπτει ότι στον κεντρικό τομέα της πόλης, με τον μεγαλύτερο συντελεστή δόμησης, παρουσιάζονται οι μεγαλύτερες συγκεντρώσεις πληθυσμού, ενώ υπάρχει επιβάρυνση προς ορισμένες ζώνες από το κέντρο προς την περιφέρεια.



Χάρτης 23. Πυκνότητα κατοικιών στην ΠΠ (πόλη) της Καρδίτσας

A.2.4.2 Ανάλυση SWOT της Περιοχής Παρέμβασης αναφορικά με τα Κλιματικά Χαρακτηριστικά της

ΔΥΝΑΤΑ ΣΗΜΕΙΑ	ΑΔΥΝΑΜΙΕΣ	ΕΥΚΑΙΡΙΕΣ	ΑΠΕΙΛΕΣ
<p>Πνεύμονας πρασίνου (Παυσίλυπο) στο κέντρο που επηρεάζει θετικά το μικροκλίμα</p> <p>Αυξανόμενη χρήση του ποδηλάτου – Πόλη ποδηλάτου</p> <p>Ελεγχόμενη ατμοσφαιρική ρύπανση - λειτουργία σταθμού παρακολούθησης ατμοσφαιρικής ρύπανσης</p> <p>Εγκεκριμένες στρατηγικές ΣΔΑΕΚ, ΣΒΑΚ και ΣΦΗΟ</p>	<p>Κυκλοφοριακή συμφόρηση στο κέντρο</p> <p>Μεγάλη πυκνότητα κτιρίων / δόμησης κεντρικά</p> <p>Υποστελεχωμένες και μη εξειδικευμένες υπηρεσίες για εφαρμογή έργων κλιματικής αλλαγής</p> <p>Δυσκολίες στην εφαρμογή πολιτικών και μέτρων ενεργειακής μετάβασης στον τομέα των μεταφορών.</p> <p>Απουσία μεγάλων οργανωμένων χώρων πρασίνου - αναψυχής</p>	<p>Αξιοποίηση χρηματοδοτικών εργαλείων για μετάβαση σε μια κλιματικά ουδέτερη πόλη (2050)</p> <p>Αξιοποίηση εργαλείου Ενεργειακών Κοινοτήτων</p> <p>Υποχρέωση κατάρτισης Σχεδίου Ενεργειακής Απόδοσης Δημοτικών Κτιρίων και Δημοτικού Σχεδίου Μείωσης Εκπομπών</p> <p>Συνεργασία ενδιαφερόμενων μερών για συνδυασμένες μορφές αστικής κινητικότητας και ενθάρρυνσης ήπιας κινητικότητας (πεζοί, ποδήλατα)</p> <p>Έξυπνες λύσεις με χρήση πράσινων - ψηφιακών τεχνολογιών (σημεία φόρτισης, έξυπνες στάσεις, επέκταση χρήσης κοινόχρηστων ποδηλάτων)</p>	<p>Επαναλαμβανόμενα και έντονα πλημμυρικά φαινόμενα (Ιανός, Daniel)</p> <p>Μη επαρκής χρηματοδότηση για δημόσιες παρεμβάσεις μετριασμού των επιπτώσεων της κλιματικής αλλαγής</p> <p>Καθυστερήσεις στις απαιτούμενες εγκρίσεις περιβαλλοντικών όρων και λοιπών αδειοδοτήσεων</p> <p>Ακραίες διακυμάνσεις θερμοκρασίας, βροχοπτώσεων</p> <p>Αύξηση ατμοσφαιρικής ρύπανσης, λόγω γήρανσης στόλου Ι.Χ.</p> <p>Αντίσταση στην αλλαγή και μη επαρκή πληροφόρηση ευαισθητοποίηση πολιτών απέναντι στην κλιματική αλλαγή</p>

Ως **δυνατά σημεία** των κλιματικών χαρακτηριστικών της περιοχής παρέμβασης εντοπίζονται, η ευρεία και αυξανόμενη χρήση του ποδηλάτου, η θετική επίδραση του άλσους Παυσιλύπου στο μικροκλίμα του κέντρου και η ελεγχόμενη ατμοσφαιρική ρύπανση λόγω της εγκατάστασης και λειτουργίας του σταθμού παρακολούθησης ατμοσφαιρικής ρύπανσης. Επίσης, θετικά συμβάλλει η πολιτική δέσμευση της Αστικής Αρχής για εφαρμογή της Στρατηγικής Βιώσιμης Αστικής Κινητικότητας (ΣΒΑΚ), του Σχεδίου Διαχείρισης Αειφόρου Ενέργειας και Κλίματος (ΣΔΑΕΚ) καθώς και του Σχεδίου Φόρτισης Ηλεκτρικών Οχημάτων (ΣΦΗΟ)

Ως **αδυναμίες** της περιοχής αναγνωρίζονται, η κυκλοφοριακή συμφόρηση, η υψηλή πυκνότητα δόμησης περιμετρικά των κεντρικών περιοχών και η απουσία μεγάλων οργανωμένων χώρων πρασίνου – αναψυχής παρά την ύπαρξη αρκετών ελεύθερων κοινόχρηστων χώρων. Σημαντικές αδυναμίες αποτελούν οι υποστελεχωμένες υπηρεσίες που δεν μπορούν να προάγουν αποτελεσματικά τα εξειδικευμένα έργα αντιμετώπισης της κλιματικής αλλαγής καθώς και οι δυσκολίες πράσινης μετάβασης στον τομέα των

μεταφορών, εξαιτίας του κόστους, της ανώριμης αγοράς και της παγιωμένης συμπεριφοράς / συνηθειών των πολιτών.

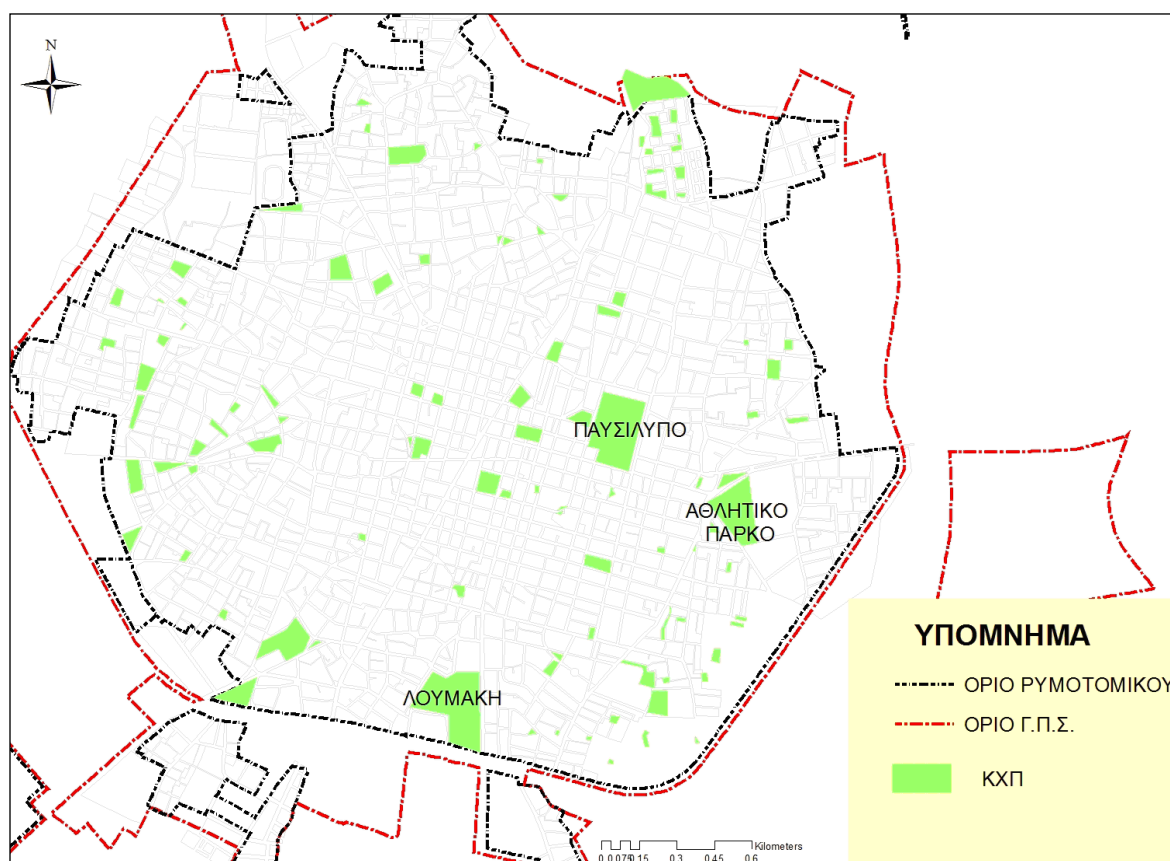
Ως **ευκαιρίες** καταγράφονται, η δυνητική αξιοποίηση των Ευρωπαϊκών και εθνικών χρηματοδοτικών εργαλείων για την πράσινη μετάβαση και την κλιματικά ουδέτερη πόλη, η αξιοποίηση του εργαλείου των Ενεργειακών Κοινοτήτων μαζί με την ιδιωτική αγορά και η υποχρέωση του Δήμου να εκπονήσει σύντομα Σχέδιο Ενεργειακής Απόδοσης Δημοτικών Κτιρίων και Δημοτικό Σχέδιο Μείωσης Εκπομπών. Σημαντική ευκαιρία αποτελεί η συνεργασία ενδιαφερόμενων μερών (συμμετοχικός σχεδιασμός RLL) για αύξηση των ήπιων μορφών αστικής κινητικότητας (πεζοί, ποδήλατα) και δημιουργίας συνδυασμένων αστικών μεταφορών (ποδήλατο, mini bus, ηλεκτρικά), όπως και η διευκόλυνσή τους μέσω εγκατάστασης έξυπνων εφαρμογών / λύσεων.

Ως **απειλές** εμφανίζονται, οι ακραίες καιρικές διακυμάνσεις και τα επαναλαμβανόμενα έντονα πλημμυρικά φαινόμενα, καθώς και η αύξηση της ατμοσφαιρικής ρύπανσης από τα πολλά γερασμένα συμβατικά Ι.Χ. που κυκλοφορούν στο δρόμους του κέντρου της Καρδίτσας. Ως σημαντική απειλή αναγνωρίζεται η ανεπαρκής χρηματοδότηση για έργα μετριασμού των επιπτώσεων της κλιματικής αλλαγής, οι μακρόχρονες καθυστερήσεις στις απαιτούμενες εγκρίσεις περιβαλλοντικών όρων και λοιπών αδειοδοτήσεων και η δυσκολία προσαρμογής στην κλιματική αλλαγή που προϋποθέτει αλλαγή συμπεριφορών / συνηθειών δεκαετιών και μπορεί να επιτευχθεί μόνο μέσα από οργανωμένη και συνεχή πληροφόρηση και ευαισθητοποίηση.

A.2.5.1. Περιβαλλοντικά Χαρακτηριστικά

Οι κοινόχρηστοι χώροι πρασίνου, που περιλαμβάνουν τους δημόσιους χώρους πρασίνου καθώς και τους ελεύθερους χώρους ανέρχονται σε περίπου 520 στρέμματα. Οι πιο σημαντικοί είναι:

- Πausίλυπο - πλατεία Πλαστήρα (57 στρ.)
- Αθλητικό Πάρκο (30 στρ.)
- Πλατεία Ακαδημίας (25 στρ.)
- Πάρκο Σαμαροπούλου (20 στρ.)
- Πρώην στρατόπεδο Λουμάκη (50 στρ.)
- Παλέρμο (50 στρ.)
- Πάρκο - πλατεία Αγίας Παρασκευής (16 στρ.)
- Πλατεία Αγίου Νικολάου (10 στρ.)
- Πάρκο Αγίου Δημητρίου (8 στρ.)
- Πάρκο κυκλοφοριακής αγωγής (8 στρ.)
- Πλατεία (κεντρική) Ελευθερίας (4 στρ.)



Χάρτης 24. Οι σημαντικότεροι κοινόχρηστοι χώροι πρασίνου στην πόλη της Καρδίτσας (πηγή ΓΠΣ Καρδίτσας, 2018)

Οι **αδιάνοικτοι δρόμοι** και **πεζόδρομοι** που προβλέπονται από τον πολεοδομικό σχεδιασμό είναι περίπου 100, ενώ από τους 187 ελεύθερους κοινόχρηστους χώρους / χώρους πρασίνου / πλατείες, οι 100 είναι μη διαμορφωμένοι χωρίς πολεοδομικές εκκρεμότητες και οι 32 μη διαμορφωμένοι με πολεοδομικές εκκρεμότητες.

Η κατανομή της έκτασης της πόλης, όπου οι δημόσιοι χώροι πρασίνου και οι κοινόχρηστοι χώροι καταλαμβάνουν περίπου το 31,5%, σε στρέμματα είναι η εξής:

Κατανομή έκτασης πόλης	στρ.
Οικοδομήσιμοι χώροι	4607,4
Κοινόχρηστοι χώροι	2259,9
Κοινοφελείς χώροι	327,7
Σύνολο	7195,0

Πίνακας 33. Αναλυτική Κατανομή Έκτασης Πόλης

Κατανομή κοινόχρηστων χώρων	στρ.
Δρόμοι	1163,70
Πεζόδρομοι (χαρακτηρισμένοι)	575,40
Κοινόχρηστοι χώροι πρασίνου-πλατείες	520,80
Σύνολο	2259,90

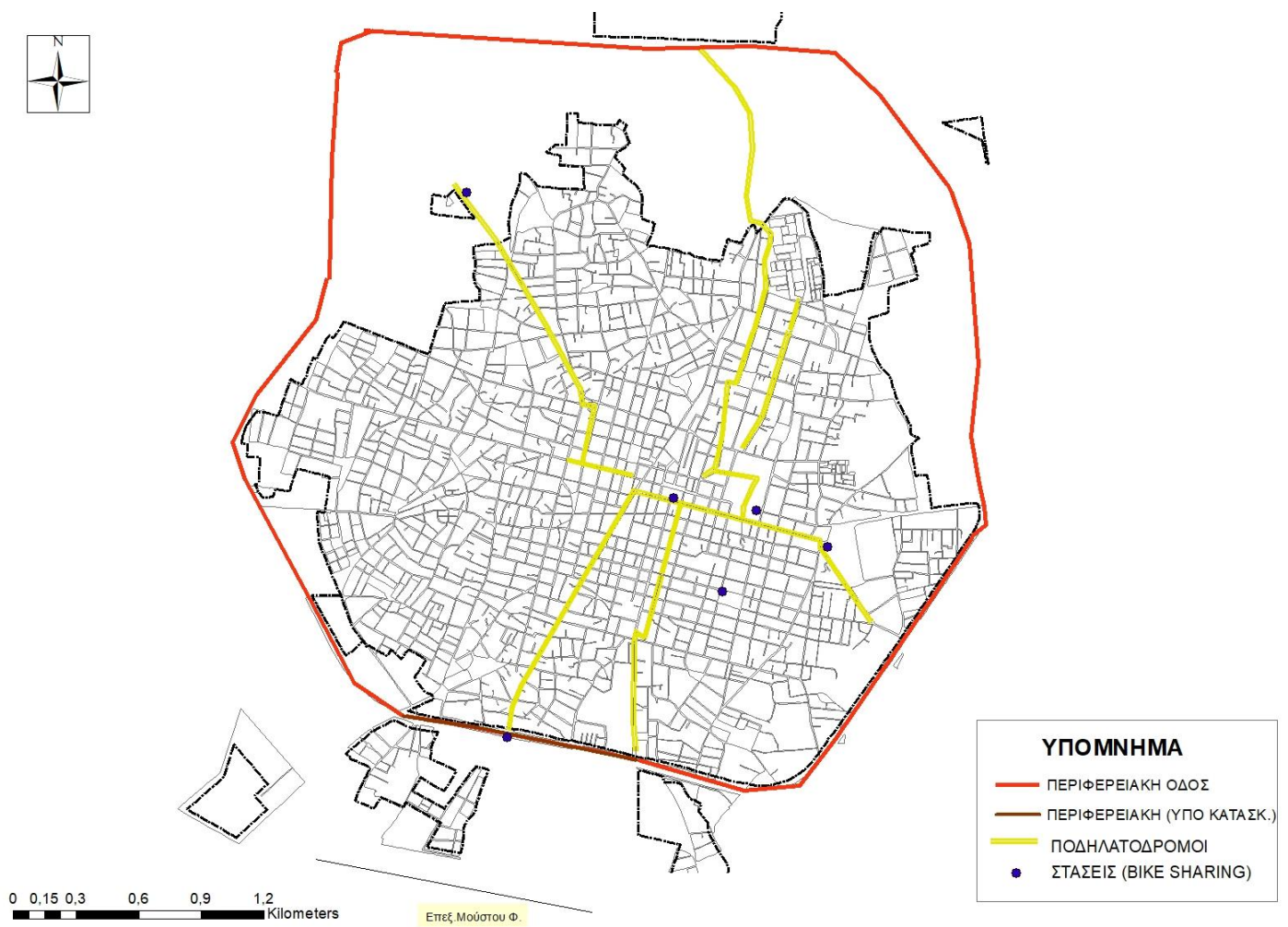
Πίνακας 34. Αναλυτική Κατανομή κοινοχρήστων χώρων

Ποδηλατόδρομοι

Η Καρδίτσα έχει αναγνωριστεί ως η πόλη του ποδηλάτου. Έχει ένα δομημένο δίκτυο ποδηλατοδρόμων 6.635m στον αστικό ιστό και 5.600m στον περιαστικό ιστό. Το αυτοματοποιημένο σύστημα κοινοχρήστων ποδηλάτων στις περιοχές της κεντρική Πλατείας, του Παισιλίου, του Δημοτικού Σταδίου – Αθλητικού Πάρκου, της Πλατείας Λάμπα, της Κτηνιατρικής Σχολής – ΟΑΕΔ και του ΟΣΕ ενισχύει και συμπληρώνει το δίκτυο των ποδηλατοδρόμων, δίνοντας τη δυνατότητα τόσο στους κατοίκους της πόλης όσο και στους επισκέπτες της χρησιμοποίησης του ποδηλάτου για εύκολη και άνετη μετακίνησή τους.

Κοινόχρηστοι Χώροι - Χώροι πρασίνου - Πλατείες				Δρόμοι & πεζόδρομοι αδιάνοικτοι	Ποδηλατόδρομοι	
Συνολικά	Διαμορφωμένοι	Μη διαμορφωμένοι χωρίς πολεοδ. εκκρεμότητες	Μη διαμορφωμένοι με πολεοδ. εκκρεμότητες		Αστικοί (km)	Περιαστικοί (km)
187	55	100	32	100	6,635	5,6

Πίνακας 35. Κατανομή κοινοχρήστων χώρων



Χάρτης 25. Οι ποδηλατοδρόμοι της πόλης της Καρδίτσας (πηγή: Δήμος Καρδίτσας 2024)





Εικόνες 1 - 4. Το δίκτυο ποδηλατοδρόμων στην Καρδίτσα (πηγή: Δήμος Καρδίτσας)

Στην Καρδίτσα λειτουργεί από τις αρχές του 2013 το Αυτοματοποιημένο Σύστημα Κοινόχρηστων ποδηλάτων και γίνεται η πρώτη πόλη στην Ελλάδα που εγκαθιστά και θέτει σε λειτουργία σύστημα κοινόχρηστων ποδηλάτων προς εξυπηρέτηση τόσο των δημοτών της όσο και των επισκεπτών της.

Το έργο αποτελείται από 6 σταθμούς (Infokiosk), 70 ποδήλατα και 102 θέσεις στάθμευσης.

Οι θέσεις εγκατάστασης των σταθμών είναι οι ακόλουθες :

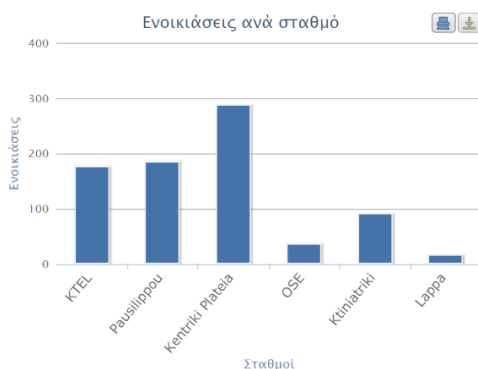
- Η κεντρική πλατεία Ελευθερίας, ως το πιο κεντρικό σημείο της πόλης,
- Η πλατεία Νικολάου Πλαστήρα, δίπλα στο άλσος Παυσιλύπου,
- Η πλατεία Γιολδάση, μια από τις πιο πολυσύχναστες πλατείες της πόλης,
- Η σχολή Κτηνιατρικής, για την εξυπηρέτηση των φοιτητών και των άλλων Σχολών ΑΕΙ,
- Το Αθλητικό πάρκο σε πολύ μικρή απόσταση από τον Σταθμό ΚΤΕΛ, για την εξυπηρέτηση τόσο των αθλούμενων, των φιλάθλων και των ταξιδιωτών,
- Ο σταθμός του ΟΣΕ, με στόχο την εύκολη πρόσβαση και εξυπηρέτηση όσων επιλέγουν το τρένο

Η επιλογή των θέσεων των σταθμών είχε ως στόχο την σύνδεση του κέντρου με τους σημαντικότερους περιμετρικούς πόλους και απαραίτητη προϋπόθεση θεωρήθηκε η σύνδεση όλων των σταθμών με το υφιστάμενο δίκτυο ποδηλατοδρόμων.

Από την πρώτη ημέρα λειτουργίας του συστήματος διαπιστώθηκε η μεγάλη ζήτηση και χρήση του, αναφέροντας χαρακτηριστικά ότι κατά την διάρκεια της πιλοτικής του εφαρμογής (Ιανουάριος 2013 με Μάρτιο 2013) τα κοινόχρηστα ποδήλατα χρησιμοποιήθηκαν από 500 χρήστες σε μία πόλη όπου η κάθε οικογένεια έχει τόσα ποδήλατα όσα και τα μέλη της

Πραγματοποιήθηκαν 30.000 διελεύσεις, που αντιστοιχούν σε κάτι λιγότερο από 300 χρήσεις την ημέρα και βάσει στατιστικών στοιχείων του συστήματος διαπιστώθηκε ότι συμμετείχαν όλες οι ηλικιακές ομάδες, κυρίως όμως φοιτητές και δημότες, οι οποίοι δεν έχουν μόνιμη κατοικία μέσα στην πόλη της Καρδίτσας, αλλά σε κοντινές δημοτικές κοινότητες.

Παρατηρήθηκε επίσης ότι τα ποδήλατα χρησιμοποιούνταν όλες τις ώρες της ημέρας με αιχμή στις πρωινές. Η εγκατάσταση των σταθμών είχε ως αποτέλεσμα την αύξηση του Ποδηλατικού Τουρισμού στην πόλη μας. Πραγματοποιήθηκαν επισκέψεις από πολλές πόλεις της Ελλάδας και του εξωτερικού και από ποδηλατικούς συλλόγους άλλων πόλεων, με σκοπό να γνωρίσουν την πόλη και να χρησιμοποιήσουν τα κοινόχρηστα ποδήλατα.



Διάγραμμα 19. Ενοικιάσεις ανά σταθμό (1/8/2017 – 31/12/2018)

Από στατιστικά στοιχεία για την περίοδο 01/08/2017 έως 31/12/2018, οι χρήστες του Συστήματος ανέρχονταν σε 852 και οι συνολικές ενοικιάσεις σε 1.020. Από το Διάγραμμα 19 που αφορά ενοικιάσεις ανά σταθμό διαπιστώνεται ότι την περισσότερη κίνηση έχουν οι σταθμοί στις δύο κεντρικότερες πλατείες της Καρδίτσας τόσο από δημότες όσο και από περιστασιακούς χρήστες. Ο σταθμός της Κτηνιατρικής χρησιμοποιείται συνήθως από φοιτητές. Παρατηρείται επίσης ότι υπάρχουν αρκετές ενοικιάσεις ποδηλάτων από περιστασιακούς χρήστες – επισκέπτες της πόλης από τον σταθμό που βρίσκεται κοντά στο υπεραστικό ΚΤΕΛ.

Το περιγραφόμενο σύστημα δεν ανταποκρίνεται στις σημερινές ανάγκες λόγω φθορών και παλαιότητας και χρήζει άμεσης αναβάθμισης, η οποία θα επιτευχθεί με το υλοποιημένο έργο «Αναβάθμιση συστήματος διαχείρισης και επέκταση χρήσης κοινόχρηστων ποδηλάτων» και συγκεκριμένα μέσω των υποέργων του:

α) «Αναβάθμιση του λογισμικού του αυτοματοποιημένου συστήματος κοινοχρήστων ποδηλάτων», με το οποίο θα γίνει προμήθεια 70 ηλεκτρονικών κλειδαριών με ενσωματωμένο σύστημα GPS/GPRS, οι οποίες θα προσαρμοστούν στα υφιστάμενα ποδήλατα, προκειμένου να δημιουργηθεί ένα πλήρως αυτοματοποιημένο σύστημα κοινοχρήστων ποδηλάτων δημόσιας χρήσης χωρίς την παρουσία προσωπικού, αντικατάσταση των LCD οθονών στις υφιστάμενες ηλεκτρονικές βάσεις των σταθμών ποδηλάτων και προμήθεια 2.000 ηλεκτρονικών καρτών RF-ID καθώς και αντικατάσταση της σήμανσης/αυτοκόλλητων στους σταθμούς και στα ποδήλατα και

β) «Προμήθεια συστήματος κοινοχρήστων ηλεκτρικών ποδηλάτων Δήμου Καρδίτσας», με την οποία θα γίνει προμήθεια αυτοματοποιημένου συστήματος κοινοχρήστων ηλεκτρικών ποδηλάτων δημόσιας χρήσης, ηλεκτρικών ποδηλάτων μεταφοράς φορτίου (cargo) και ηλεκτρικών ποδηλάτων ΑμεΑ.

Με βάση τα παραπάνω αποτελεί προτεραιότητα η ενίσχυση της χρήσης του ποδηλάτου ως κύριου μεταφορικού μέσου. Σε αυτό θα συμβάλλει η επέκταση τριου δικτύου ποδηλατοδρόμων και πράσινων διαδρομών καθώς και η ανακατασκευή – αναβάθμιση των παλαιών ποδηλατοδρόμων.

Δομημένο περιβάλλον – χρήσεις κτιρίων

Τα τελευταία χρόνια έχουν γίνει 50 εκθέσεις επικινδύνως ετοιμόρροπων κτιρίων που αυξήθηκαν σημαντικά λόγω των πλημμυρών του Ιανού και Daniel, ενώ συνεχίζουν να υφίστανται 100 επικίνδυνα / ετοιμόρροπα κτίρια.

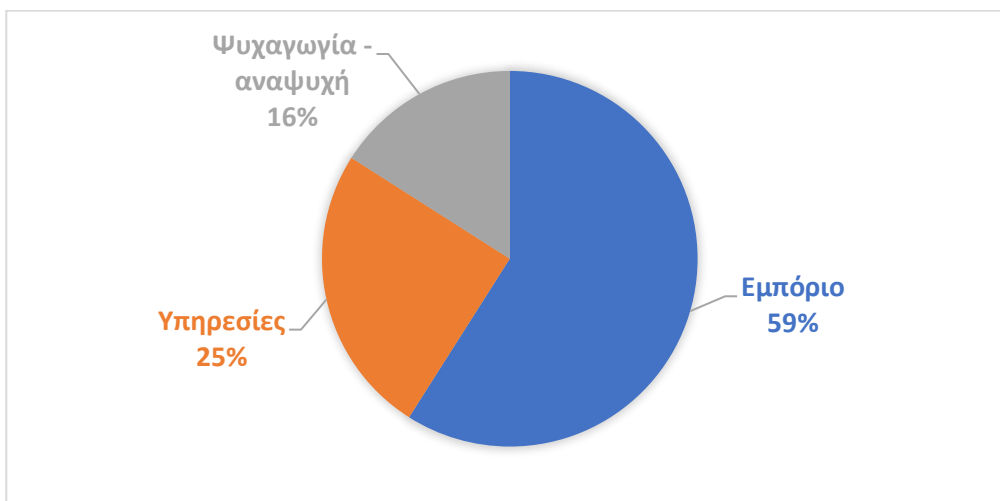
Στο πλαίσιο ερευνητικής εργασίας στην κεντρική περιοχή της πόλης της Καρδίτσας (53 οικοδομικά τετράγωνα) καταγράφηκαν 1.502 καταστήματα από τα οποία τα **κενά καταστήματα** ήταν **331**, ενώ τα **ανοιχτά καταστήματα** ήταν **1.171**.

Οι χρήσεις των ανοιχτών καταστημάτων κατανέμονται σε 691 εμπορικά καταστήματα, 293 υπηρεσίες και 187 χώροι ψυχαγωγίας – αναψυχής.

Καταστήματα	Εμπόριο	Υπηρεσίες	Ψυχαγωγία - αναψυχή	Κενά	Σύνολο
Αριθμός	691	293	187	331	1.502
Ποσοστό	46,0%	19,5%	12,5%	22,0%	100%

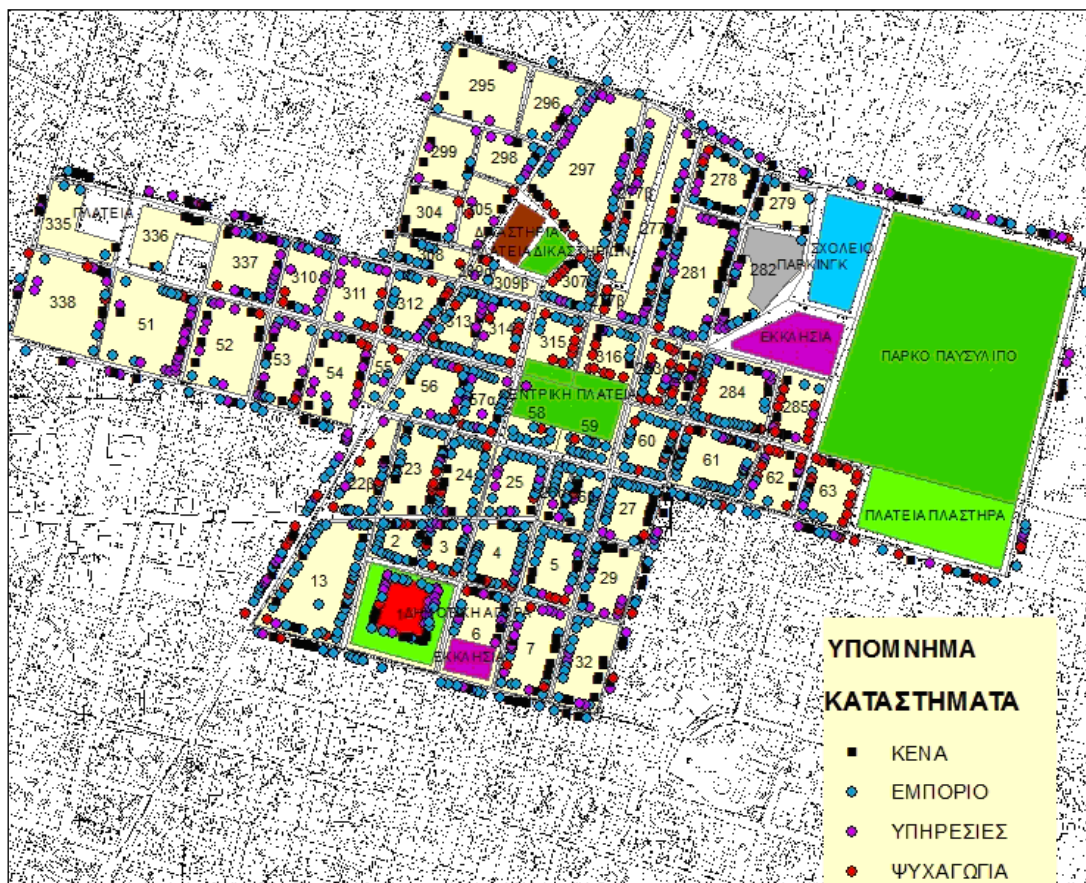
Πίνακας 36. Κατανομή καταστημάτων σε κατηγορίες

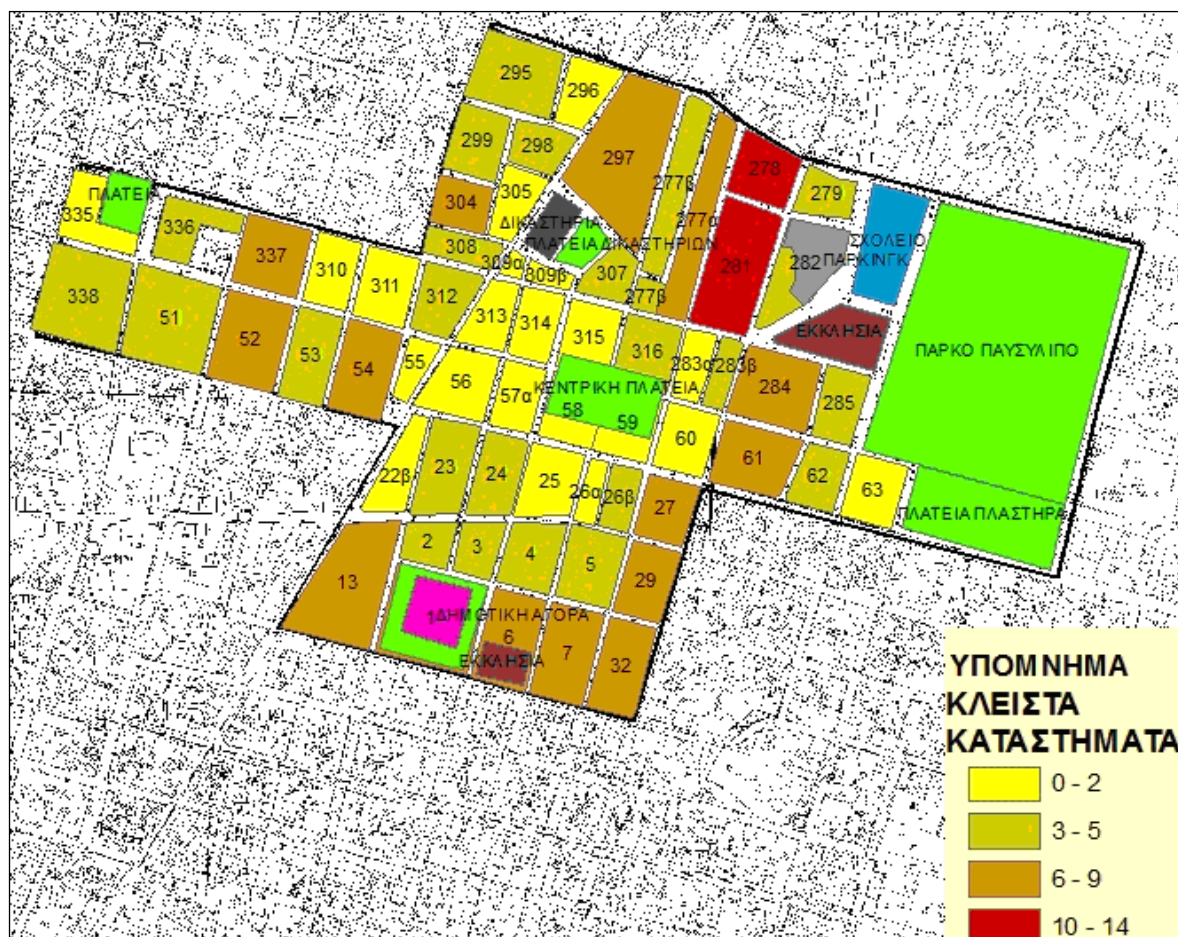
Από το σύνολο των 1.171 λειτουργούντων καταστημάτων το 59% είναι εμπορικές δραστηριότητες, το 25% υπηρεσίες και αναψυχή το 16%.



Διάγραμμα 20. Ποσοστιαία κατανομή ανά δραστηριότητα στην Α' ζώνη του πολεοδομικού κέντρου της πόλης

Στον παρακάτω χάρτη απεικονίζεται η διασπορά των καταγεγραμμένων καταστημάτων ανά Ο.Τ.

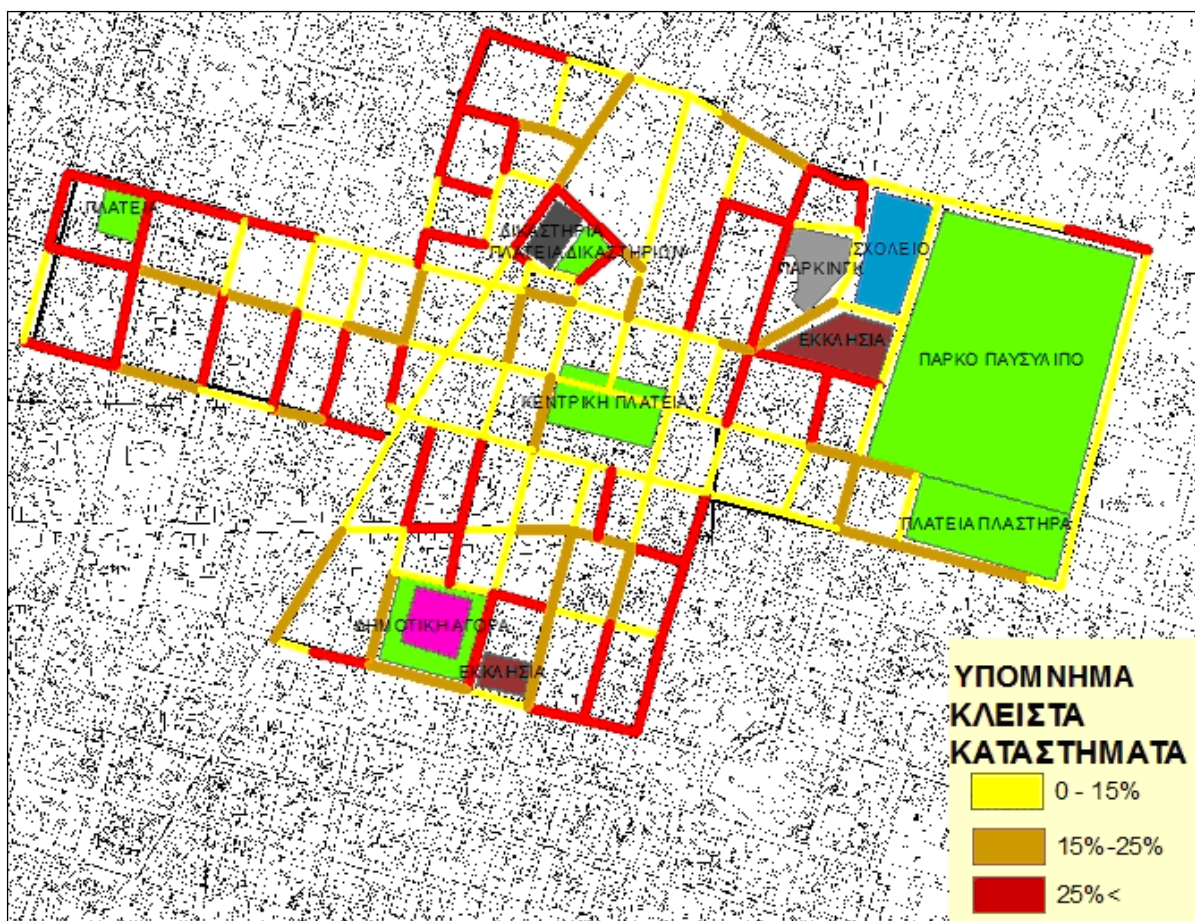




Χάρτης 28. *Σύνολο κενών καταστημάτων στο ισόγειο των κτηρίων ανά Ο.Τ.*

Ο χάρτης 29 απεικονίζει ποσοστιαία τα κλειστά καταστήματα ανά οδό σε τρεις κατηγορίες. Η πρώτη κατηγορία 0-15% είναι η κλάση με το μικρότερο ποσοστό κλειστών καταστημάτων (κίτρινο χρώμα) που όπως είναι αναμενόμενο να συγκεντρώνεται σε αρκετές οδούς του κέντρου της πόλης και ιδίως στους οδούς που περιβάλλουν την κεντρική πλατεία. Η δεύτερη κλάση είναι οι οδοί με πορτοκαλί χρώμα, όπου συγκεντρώνουν 15-25% των κλειστών καταστημάτων και είναι διάσπαρτα αποσπασματικά τμήματα των βασικών οδών του κέντρου. Η τρίτη κλάση περιέχει τους δρόμους με τη μεγαλύτερη συγκέντρωση κλειστών καταστημάτων και είναι κυρίως οι θύλακες που περιγράφηκαν ανωτέρω και βρίσκονται στα όρια της περιοχής μελέτης.

Σύμφωνα με τα συλλεχθέντα στοιχεία της επιτόπιας καταγραφής των κενών και ανοιχτών καταστημάτων η πόλη διατηρεί στο πολεοδομικό κέντρο (Α' ζώνη) υψηλά επίπεδα ανοιχτών καταστημάτων (78%) έναντι των κλειστών (22%).



Χάρτης 29. Ποσοστό κενών καταστημάτων στο ισόγειο των κτιρίων από το σύνολο των καταγεγραμμένων καταστημάτων ανά δρόμο

Σχέδιο Δράσης Αειφόρου Ενέργειας και Κλίματος (ΣΔΑΕΚ)

Στο πλαίσιο συμμετοχής του Δήμου Καρδίτσας στο Σύμφωνο των Δημάρχων και της ενίσχυσης του μετασχηματισμού της Καρδίτσας σε ουδέτερη για το κλίμα και έξυπνη πόλη που εφαρμόζει τις αρχές της κυκλικής οικονομίας, εκπονήθηκε το Σχέδιο Δράσης Αειφόρου Ενέργειας και Κλίματος (ΣΔΑΕΚ). Στόχος είναι η διαμόρφωση της κατάλληλης στρατηγικής και του οράματος του Δήμου για βιώσιμη και πράσινη ανάπτυξη. Ειδικότερα το όραμα συνοψίζεται στη μείωση των εκπομπών CO₂ στην έκταση του Δήμου τουλάχιστον κατά 40% έως το 2030, μέσω της βελτίωσης της ενεργειακής απόδοσης και της ευρύτερης χρήσης ανανεώσιμων πηγών ενέργειας και την αύξηση της ανθεκτικότητας μέσω της προσαρμογής στις επιπτώσεις της κλιματικής αλλαγής.

Με στοιχεία του έτους αναφοράς 2013 υπολογίστηκαν οι καταναλώσεις ενέργειας σε MWh για τους τομείς α) δημοτικά κτίρια, δημοτικός εξοπλισμός και εγκαταστάσεις, β) δημοτικός / δημόσιος φωτισμός, γ) οικιακός τομέας, δ) αγροτικός τομέας, ε) μεταφορές και στ) τριτογενής τομέας.

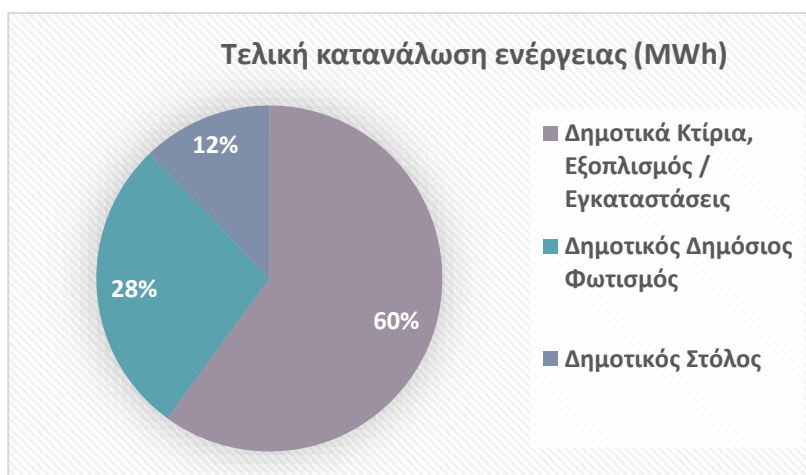
Η συνολική τελική κατανάλωση ενέργειας εκτιμήθηκε σε 601,06 GWh και οι εκπομπές CO₂ σε 272.300 tn (2013).

Η συμμετοχή των τομέων των δημοτικών κτιρίων, δημοτικού ηλεκτροφωτισμού και δημοτικού στόλου οχημάτων στην κατανάλωση ενέργειας διαμορφώνεται σε 15,424 GWh και οι εκπομπές CO₂ σε 11.801 tn, όπως αποτυπώνεται στον παρακάτω πίνακα 31 και στα διαγράμματα 21 και 22.

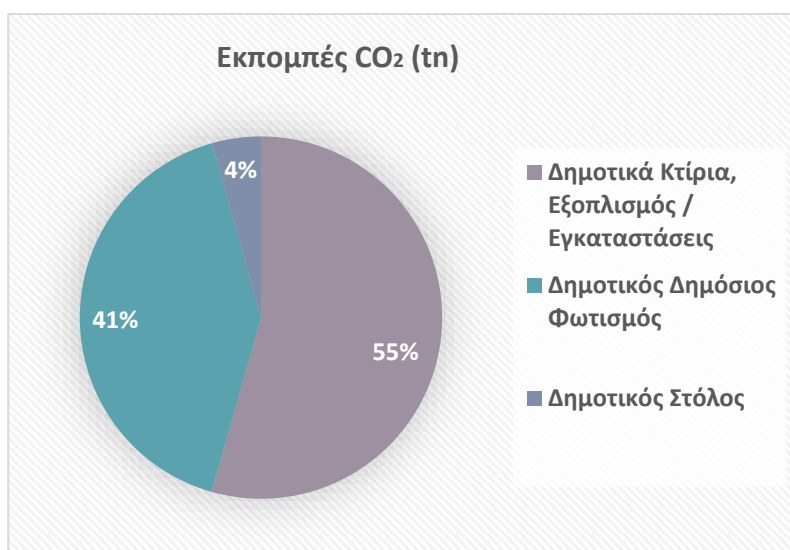
Συνολική τελική κατανάλωση ενέργειας ανά Τομέα	Ηλεκτρική ενέργεια	Φυσικό αέριο	Πετρέλαιο Θέρμανσης	Πετρέλαιο Κίνησης	Βενζίνη	Ενέργεια (MWh)	Εκπομπές tn CO ₂
Δημοτικά Κτίρια, Εξοπλισμός / Εγκαταστάσεις	4.902	1.251	3.108	-	-	9.261	6.531,62
Δημοτικός / Δημόσιος Φωτισμός	4.290	-	-	-	-	4.290	4.719,18
Δημοτικός Στόλος	-	-	-	1.784	89	1.873	550,06
Σύνολο	9.192	1.251	3.108	1.784	89	15.424	11.800,86

Πίνακας 37. Κατανομή τελικής κατανάλωσης ενέργειας και εκπομπών CO₂ ανά τομέα του Δήμου Καρδίτσας

Μέσα από τη εφαρμογή των δράσεων του ΣΔΑΕΚ προτείνεται η προώθηση ενεργειακά ορθολογικών πρακτικών σε όλους τους τομείς κατανάλωσης ενέργειας και ειδικότερα σε αυτούς που αφορούν άμεσα την καθημερινή λειτουργία του Δήμου Καρδίτσας, ώστε να υπάρξει μετριασμός των εκπομπών αερίων του θερμοκηπίου, βελτίωση ενεργειακής αποδοτικότητας και διείσδυση της παραγωγής ΑΠΕ.



Διάγραμμα 21. Ποσοστιαία κατανομή τελικής κατανάλωσης ενέργειας ανά τομέα του Δήμου Καρδίτσας



Διάγραμμα 22. Ποσοστιαία κατανομή εκπομπών CO₂ ανά τομέα του Δήμου Καρδίτσας

Δημοτικά Κτίρια, Εξοπλισμός / Εγκαταστάσεις

Στο Δήμο Καρδίτσας αναφέρονται 185 κτίρια (4 υποδομές διοίκησης, 94 υποδομές εκπαίδευσης / πολιτισμού, 21 κοινωνικές δομές, 66 αθλητικές εγκαταστάσεις) με τα περισσότερα και πλέον ενεργοβόρα να βρίσκονται στην περιοχή παρέμβασης, ενώ υπάρχουν και εγκαταστάσεις ύδρευσης – αποχέτευσης, διαχείρισης απορριμμάτων κ.α. Λαμβάνοντας υπόψη την χαμηλή ενεργειακή τους κατάσταση, την παλαιότητα και τις φθορές που έχουν υποστεί, κρίνεται αναγκαία η ενεργειακή αναβάθμιση των ενεργοβόρων αυτών κτιρίων ή εγκαταστάσεων μέσω παρεμβάσεων στο κτιριακό κέλυφος, στον ηλεκτρομηχανολογικό εξοπλισμό, στα συστήματα ψύξης / θέρμανσης / φωτισμού καθώς και με εγκατάσταση συστημάτων ανανεώσιμων πηγών ενέργειας (φωτοβολταϊκά στέγης, καυστήρες βιομάζας).

Μέχρι σήμερα ο Δήμος έχει υλοποιήσει την ενεργειακή αναβάθμιση του παλαιού και νέου Δημαρχείου, του Ληξιαρχείου και Σχολικών μονάδων (3ο - 13ο Δημοτικό, 2ο - 5ο Γυμνάσιο & 2ο Λύκειο, 2ο Δημοτικό, 6ο Δημοτικό).

Σύμφωνα με τα στοιχεία αναφοράς του ΣΔΑΕΚ προκύπτει ότι τα δημοτικά κτίρια, ο εξοπλισμός και οι εγκαταστάσεις καταναλώνουν 4.901,95 MWh ηλεκτρικής ενέργειας, 3.107,73 MWh πετρελαίου θέρμανσης και 1.251,02 MWh φυσικού αερίου με εκπομπές CO₂ 6.531,62 tn.

Για να συμβάλει η Στρατηγική ΒΑΑ στις απαιτήσεις του ΕΣΕΚ και στην απαίτηση για τουλάχιστον το 30% των πόρων της Στρατηγικής να κατευθύνεται σε δράσεις που συμβάλλουν στην αντιμετώπιση της κλιματικής αλλαγής προτείνεται η ενεργειακή αναβάθμιση δημοτικών κτιρίων (κολυμβητήριο, νέο και παλιό κλειστό γυμναστήριο, Λαογραφικό Μουσείο, 10ο Δημοτικό Σχολείο) με στόχο την μετάβαση σε μια κλιματικά ουδέτερη πόλη έως το 2050.

Όσον αφορά τη διαχείριση του δικτύου ύδρευσης της πόλης από τη ΔΕΥΑΚ έχουν ολοκληρωθεί πρόσφατα τα έργα: α) «Προμήθεια, εγκατάσταση και θέση σε λειτουργία Συστήματος Έγκαιρης Ανίχνευσης Υπερχείλισης Δικτύου Αποχέτευσης» και β) «Επέκταση υπάρχοντος συστήματος ελέγχου διαρροών (τηλέλεγχος/τηλεχειρισμός) στο υφιστάμενο δίκτυο της πόλης της Καρδίτσας και των Δ.Ε. Καρδίτσας, Κάμπου και Μητρόπολης» με τα οποία η πίεση τριπλασιάστηκε, με αποτέλεσμα όχι μόνο καλύτερη ποιότητα και ποσότητα νερού αλλά και μεγάλη εξοικονόμηση ρεύματος των καταναλωτών.

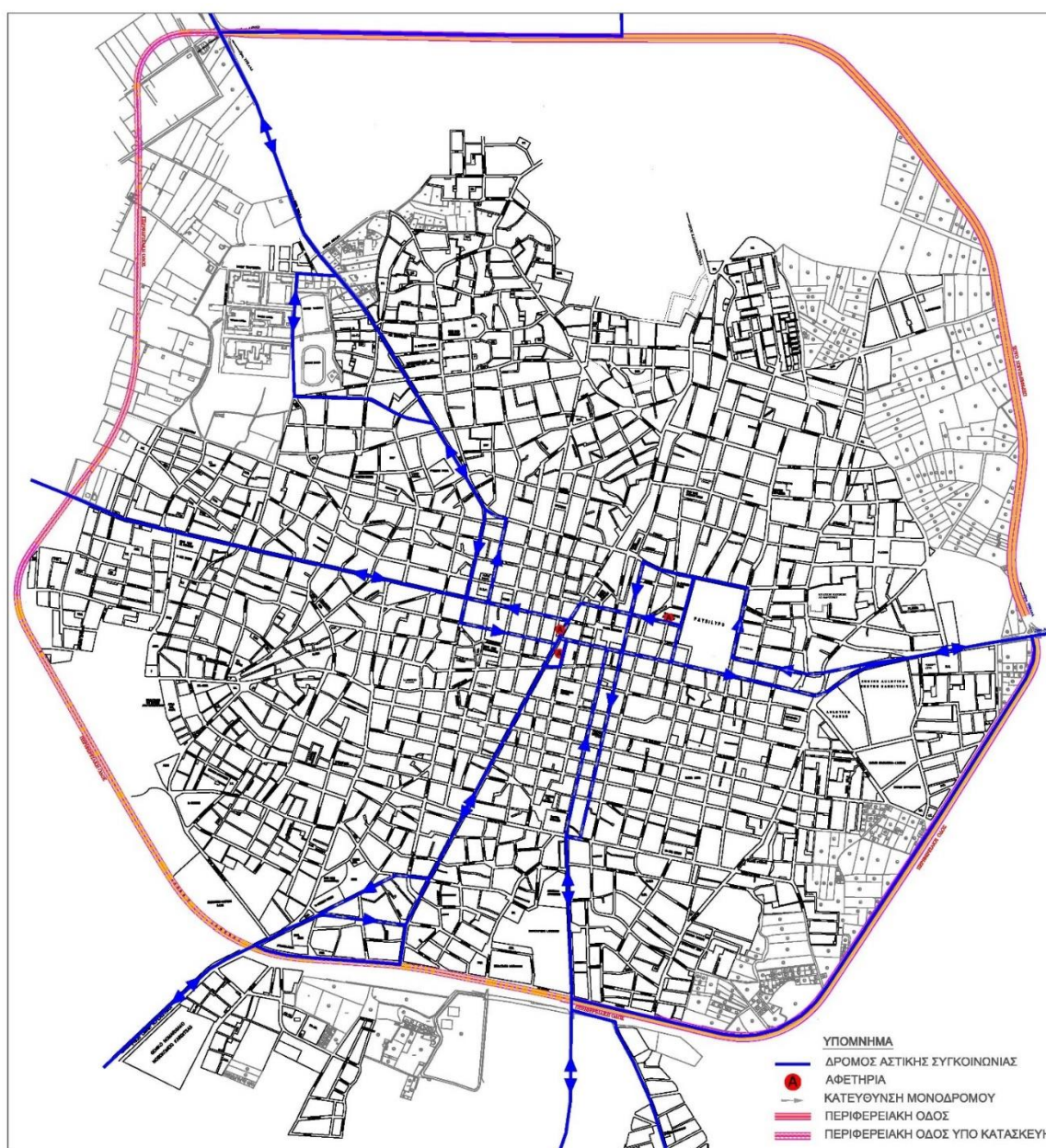
Δημοτικός / Δημόσιος Φωτισμός

Το 2023 ο Δήμος Καρδίτσας μετά από διαγωνισμό ανέθεσε σε ιδιωτικό φορέα το έργο «Ενεργειακή Αναβάθμιση – Αυτοματοποίηση του Συστήματος Ηλεκτροφωτισμού Κοινοχρήστων χώρων με εξοικονόμηση ενέργειας του Δήμου», με τη μορφή Σύμβασης Ενεργειακής Απόδοσης (ΣΕΑ) με βάση τις διατάξεις του Ν. 3855/2010 (άρθρο 16) και ειδικότερα ως Παροχή Υπηρεσιών Φωτισμού πολυετούς διάρκειας, με αποπληρωμή της αρχικής επένδυσης μέσω των Ανταποδοτικών Τελών αποκλειστικά και μόνο με βάση το αποτέλεσμα (Εξοικονόμηση Ενέργειας) στη διάρκεια της επιλεχθείσας Συμβατικής Περιόδου.

Το έργο αφορά 13.799 φωτιστικά σημεία που αναβαθμίστηκαν ενεργειακά με φωτιστικά νέας τεχνολογίας (LED). Η ετήσια ενεργειακή κατανάλωση του παλιού συστήματος ανέρχονταν στις 4.302,5 MWh, ενώ η αντίστοιχη του νέου συστήματος προβλέπεται σε 1.438 MWh. Η εκτίμηση εξοικονόμησης ενέργειας είναι της τάξεως του 66,5%, που ήδη πιστοποιείται από τα στοιχεία του β' τριμήνου του 2023, με επακόλουθη μείωση των εκπομπών της τάξης των 3.130 tn CO₂.

Μεταφορές

Μέσα στον αστικό ιστό της πόλης διέρχονται λεωφορεία του Αστικού ΚΤΕΛ, τα οποία εξυπηρετούν δρομολόγια, από και προς τις Τοπικές Κοινότητες του Δήμου και από τις γειτονιές προς το κέντρο και αντίστροφα.



Χάρτης 30. Υφιστάμενες διαδρομές Αστικού ΚΤΕΛ εντός του αστικού ιστού

Σε ετήσια βάση τα αστικά λεωφορεία διανύουν 1.396.125 km εντός Δήμου με συνολική κατανάλωση ενέργειας 4.076,7 MWh και 1.008,5 tn CO₂, ενώ για το δημοτικό στόλο οχημάτων αντιστοιχεί κατανάλωση ενέργειας 1.873 MWh.

Ο τομέας των μεταφορών, ο οποίος καλύπτει ένα σημαντικό ποσοστό της συνολικής κατανάλωσης ενέργειας αναφέρεται στο δημοτικό στόλο, στις δημόσιες μεταφορές (λεωφορεία), στις εμπορικές μεταφορές και στις ιδιωτικές με τη χρήση επιβατικού Ι.Χ. Στο ΣΒΑΚ προτείνεται μια λειτουργική και αισθητική αναβάθμιση του δικτύου της περιοχής παρέμβασης χρησιμοποιώντας λιγότερο ενεργοβόρες μεταφορές, με στόχο τη βελτίωση της ατμόσφαιρας, του θορύβου και της ποιότητας ζωής των κατοίκων.

Προτεραιότητα αποτελεί η αντικατάσταση παλαιών πετρελαιοκίνητων οχημάτων του Δήμου με νέας τεχνολογίας, τύπου ηλεκτροκίνητων οχημάτων, όπως προωθείται μέσα από το ΣΦΗΟ και με τους σταθμούς φόρτισης που υπάρχουν ή προβλέπονται σε κομβικά σημεία της πόλης για το σύνολο των οχημάτων. Αντίστοιχη δράση αντικατάστασης με ηλεκτροκίνητα λεωφορεία μπορεί να υλοποιηθεί και από το Αστικό ΚΤΕΛ.

Οικιακός τομέας

Ο οικιακός τομέας παίζει καθοριστικό ρόλο στην τελική ενεργειακή κατανάλωση λόγω του μεγάλου αριθμού των κτιρίων και κατοικιών, που ανέρχονται σε 19.942 (ΕΛΣΤΑΤ 2011) σε επίπεδο Δήμου και στην πλειονότητά τους είναι χαμηλής ενεργειακής κατάταξης. Η κατανάλωση ενέργειας του οικιακού τομέα εκτιμάται σε 190,6 GWh (2013) με την ηλεκτρική ενέργεια να αντιστοιχεί σε 53,6 GWh και τη θερμική ενέργεια σε 137 GWh.

Ο Δήμος μπορεί να προωθήσει εκστρατείες ενημέρωσης και ευαισθητοποίησης των πολιτών της Καρδίτσας και να γνωστοποιήσει μέσω των καναλιών επικοινωνίας του, χρηματοδοτικά προγράμματα και εργαλεία εξοικονόμησης ενέργειας των κατοικιών (εξοικονομώ, εξοικονομώ – ανακαινίζω) ή / και εγκατάστασης φωτοβολταϊκών στέγης (net metering).

A.2.5.2 Ανάλυση SWOT της Περιοχής Παρέμβασης αναφορικά με τα Περιβαλλοντικά Χαρακτηριστικά της

ΔΥΝΑΤΑ ΣΗΜΕΙΑ	ΑΔΥΝΑΜΙΕΣ	ΕΥΚΑΙΡΙΕΣ	ΑΠΕΙΛΕΣ
<ul style="list-style-type: none"> • Εγκρίσεις ΣΔΑΕΚ, ΣΒΑΚ και ΣΦΗΟ • Εμπειρία στην ενεργειακή αναβάθμιση κτιρίων - οδο φωτισμού • Ποδηλατική κουλτούρα / υποδομές ποδηλάτου • Σημαντικοί κοινόχρηστοι χώροι & πρασίνου κεντρικά • Συνεργασία με Ενεργειακή Κοινότητα • Διαδημοτική συνεργασία στη διαχείριση απορριμμάτων / ανακύκλωσης 	<ul style="list-style-type: none"> • Έλλειψη χώρων στάθμευσης και πρασίνου σε ορισμένες γειτονιές • Χαμηλή ενεργειακή αποδοτικότητα εγκαταστάσεων • Χαμηλή ενεργειακή συνείδηση πολιτών προβληματική κυκλοφοριακή συμπεριφορά • Έλλειψη “έξυπνου” συστήματος προειδοποίησης - μηχανισμού απόκρισης σε ακραία φαινόμενα • Μεγάλες φθορές σε υποδομές από Ιανό – Daniel (ποδηλατόδρομοι, Δημοτική Αγορά, βιολογικός) 	<ul style="list-style-type: none"> • Αξιοποίηση Φ/Β στέγης, βιομάζας, ενεργειακού συμψηφισμού • Περιβαλλοντική αναβάθμιση κοινόχρηστων χώρων σε κομβικά σημεία • Επέκταση δικτύου ποδηλατοδρόμων • Συμμετοχή σε Ευρωπαϊκά Προγράμματα / Χρηματοδοτικά εργαλεία • Εκπόνηση Τοπικών Πολεοδομικών Σχεδίων • Αξιοποίηση εφαρμογών ΤΠΕ για βελτίωση αστικής κινητικότητας - Μετάβαση στην ηλεκτροκίνηση 	<ul style="list-style-type: none"> • Κλιματική αλλαγή και κόστος θωράκισης - προστασίας από τις επιπτώσεις της • Χρονοβόρες διαδικασίες εκπόνησης μελετών - αδειοδοτήσεων • Κόστος προσαρμογής σε κλιματικά ουδέτερη - έξυπνη πόλη • Σύγκρουση συμφερόντων χρήσεων γης • Ενεργειακή φτώχεια πολιτών • Υποβάθμιση του αστικού περιβάλλοντος λόγω αποσπασματικών παρεμβάσεων

Ως σημαντικότερα **δυνατά σημεία** των περιβαλλοντικών χαρακτηριστικών της περιοχής παρέμβασης εντοπίζονται, το ανεπτυγμένο δίκτυο πράσινων διαδρομών (ποδηλατόδρομοι και πεζόδρομοι) που συνδέουν μεταξύ τους τα σημαντικότερα αξιοθέατα της πόλης καθώς και οι μεγάλοι χώροι πρασίνου στο κέντρο (π.χ. πάρκο Παυσιλύπου). Δυνατό σημείο αποτελεί και η διαχείριση των απορριμμάτων και της ανακύκλωσης μέσω διαδημοτικής συνεργασίας.

Ως σημαντικότερες **αδυναμίες** της περιοχής αναγνωρίζονται, οι πολλοί αδιαμόρφωτοι κοινόχρηστοι χώροι, η έλλειψη πρασίνου σε ορισμένες γειτονιές, η αισθητική υποβάθμιση που προκαλούν εγκαταλειμμένα κτίρια ή κενά καταστήματα καθώς και τα προβλήματα στάθμευσης στις κεντρικές περιοχές.

Ως σημαντικότερες **ευκαιρίες** καταγράφονται, η βελτίωση της ελκυστικότητας της πόλης εξαιτίας της καθιέρωσης και προώθησης της Καρδίτσας ως «Πόλης του ποδηλάτου» και η συμβολή των έργων περιβαλλοντικής αναβάθμισης κομβικών σημείων της πόλης (νέο Δημαρχείο, Δημοτικό Στάδιο). Επίσης, ως ευκαιρία εντοπίζεται η αξιοποίηση των χώρων του πρώην στρατοπέδου Λουμάκη και η μετατροπή του σε τοπικό, υπερτοπικό πόλο πολιτισμού, πρασίνου, εκδηλώσεων και αναψυχής καθώς και η

αποκατάσταση και ανάδειξη του διατηρητέου κτηρίου της «Παλαιάς Ηλεκτρικής» στη Δημοτική Αγορά και μετατροπής της σε πνευματικό κέντρο.

Ως σημαντικότερες **απειλές** εμφανίζονται, η γραφειοκρατία και οι καθυστερήσεις των διαδικασιών έγκρισης, αδειοδότησης και χρηματοδότησης και περιβαλλοντικών έργων, το υψηλό κόστος συντήρησης περιβαλλοντικών έργων και η γενικότερη περιβαλλοντική υποβάθμιση που προκαλείται από αποσπασματικά έργα, την αδιαφορία των πολιτών, την παράνομη κατάληψη δημόσιου χώρου κ.α.

A.3 Κατευθύνσεις – Προβλέψεις από εγκεκριμένα πλαίσια χωροταξικού πολεοδομικού σχεδιασμού για την ΠΠ

A.3.1 Γενικό Πλαίσιο Χωροταξικού Σχεδιασμού και Αειφόρου Ανάπτυξης

Με τη σύνταξη του Γενικού Πλαισίου Χωροταξικού Σχεδιασμού και Αειφόρου Ανάπτυξης (Γ.Π.Χ.Σ.Α.Α.) (ΦΕΚ 128/τ.Α/2008), προσδιορίζονται οι στρατηγικές κατευθύνσεις για την ολοκληρωμένη χωρική ανάπτυξη και την αειφόρο οργάνωση της Χώρας γενικότερα, για τα επόμενα 15 χρόνια.

Στόχος του είναι η διαμόρφωση ενός χωρικού προτύπου ανάπτυξης, στο πλαίσιο των αρχών αειφορίας, όπου επιτυγχάνεται η προστασία και ανάδειξη του φυσικού και πολιτιστικού περιβάλλοντος, τη διατήρηση της βιοποικιλότητας και ενισχύεται η ανταγωνιστικότητα και η κοινωνική και οικονομική συνοχή.

Από τους στόχους που περιγράφονται στο 2ο άρθρο του Γενικού Πλαισίου, την Καρδίτσα αφορά ο β στόχος «Ενίσχυση της περιφερειακής ανάπτυξης και της χωρικής συνοχής», με τον οποίο επιδιώκεται η ενίσχυση της ισόρροπης – πολυκεντρικής ανάπτυξης της χώρας και πιο συγκεκριμένα ο περιορισμός των ανισοτήτων ανάπτυξης, μεταξύ διαφόρων περιοχών και η αξιοποίηση των συγκριτικών πλεονεκτημάτων της κάθε περιοχής, με σεβασμό στο περιβάλλον και την πολιτιστική κληρονομιά.

Σύμφωνα με το 5ο άρθρο του Γενικού Πλαισίου, ως προς τη χωρική οργάνωση των αξόνων ανάπτυξης, η Καρδίτσα, υπάγεται στην κατηγορία Β.4 «Λοιποί εθνικοί πόλοι», στην οποία περιλαμβάνονται τα «δυναμικά αστικά κέντρα». Στα κέντρα αυτά, έχοντας ως στόχο τη βελτίωση της ποιότητας ζωής των κατοίκων, προωθείται η αναβάθμιση των κοινωνικών και τεχνικών υποδομών και των υπηρεσιών, ενισχύεται ο παραγωγικός και πολιτιστικός τους χαρακτήρας και αναβαθμίζεται το αστικό περιβάλλον. Επίσης ευνοείται η ανάπτυξη δικτύων συνεργασίας μεταξύ των γειτονικών αστικών κέντρων, καθώς επίσης και η δημιουργία διπόλων, όπως αυτό της Καρδίτσας – Τρικάλων.

Στη Γ ενότητα του ίδιου άρθρου, στους άξονες ανάπτυξης της ηπειρωτικής χώρας, αναφέρεται η πρόβλεψη ολοκλήρωσης, μεταξύ άλλων και του άξονα κεντρικής ενδοχώρας, ο οποίος αναπτύσσεται κατά μήκος του αυτοκινητοδρόμου Ε-65 και περιλαμβάνει σημαντικούς σε εθνικό επίπεδο πόλους ανάπτυξης, όπως της Καρδίτσας.

Όσον αφορά τη χωρική διάρθρωση των δικτύων υποδομών και υπηρεσιών μεταφορών, ενέργειας και επικοινωνιών, που περιγράφονται στο 6ο άρθρο, την Καρδίτσα αφορούν οι εξής κατευθύνσεις :

Μεταφορές

α. Γενικές κατευθύνσεις για τις μεταφορές

Βασική επιδίωξη του Γενικού Πλαισίου Χωροταξικού Σχεδιασμού και Αειφόρου Ανάπτυξης αποτελεί η βελτίωση της ποιότητας των υφιστάμενων υποδομών μεταφορών και των σχετικών υπηρεσιών, με σκοπό τη βελτίωση της προσβασιμότητας και της προσπελασιμότητας, της μείωσης του χρόνου και του

κόστους μεταφορικών υπηρεσιών, της ασφάλειας των μεταφορικών και συγκοινωνιακών υπηρεσιών των επιβατών, των εμπορευμάτων και των πεζών και τέλος της μείωσης της κατανάλωσης καυσίμων.

Ιδιαίτερες υπηρεσίες, υποδομές και μέσα, είναι απαραίτητο να παρέχονται σε όλες τις κατηγορίες των Ατόμων με Αναπηρία, για τη βελτίωση της ποιότητας ζωής τους.

Η διευκόλυνση της χρήσης του ποδηλάτου με μέτρα που θα εξειδικευτούν κατά περίπτωση σε τοπικό επίπεδο.

Πρέπει κατά τον σχεδιασμό, να ληφθεί υπόψη, η εξοικονόμηση ενέργειας και η χαμηλή εκπομπή των αερίων του θερμοκηπίου.

β. Ειδικές κατευθύνσεις για τις μεταφορές

Κατασκευή νέων και αναβάθμιση των υφιστάμενων περιφερειακών οδών, σε όλα τα σημαντικά αστικά κέντρα. Επίσης κατασκευή όσο το δυνατόν περισσότερων αυτοκινητοδρόμων κλειστού τύπου, με πυκνό δίκτυο ανισόπεδων κόμβων, με απευθείας συνδέσεις των μεταφορικών υποδομών κ.ο.κ..

Ενέργεια

Όσον αφορά τις υποδομές ενέργειας, προβλέπεται η προώθηση ενός ολοκληρωμένου προγράμματος εξοικονόμησης ενέργειας (ενεργειακή διαχείριση, βιοκλιματικός σχεδιασμός κτιρίων, ανακύκλωση), μέσα από τις δεσμεύσεις του Συμφώνου των Δημάρχων για το Κλίμα, τις δράσεις για μια αποτελεσματικότερη ενεργειακή μετάβαση της πόλης της Καρδίτσας αξιοποιώντας την τεχνογνωσία του συμμετοχικού σχεδιασμού (Regional Living Lab) με άλλους τοπικούς φορείς στο πλαίσιο του Ευρωπαϊκού προγράμματος Horizon2020: 2ISECAP.

A.3.2 Περιφερειακό Χωροταξικό Πλαίσιο της Περιφέρειας Θεσσαλίας

Σύμφωνα με την αριθμ. ΥΠΕΝ/ΔΧΩΡΣ/69722/1108/11-10-2018 απόφαση περί έγκρισης Αναθεώρησης του Περιφερειακού Χωροταξικού Πλαισίου της Περιφέρειας Θεσσαλίας και Περιβαλλοντική Έγκριση του (ΦΕΚ 269/ΑΑΠ/15-11-2018), ο σχεδιασμός που αφορά στην Καρδίτσα περιλαμβάνει τα εξής:

Πρότυπο Χωρικής Ανάπτυξης

Η Καρδίτσα περιλαμβάνεται σε έναν από τους κύριους χερσαίους άξονες ανάπτυξης της Χώρας, τον άξονα Κεντρικής Ενδοχώρας, ενώ ως πόλη κατατάσσεται στους Λοιπούς Εθνικούς Πόλους. Αποτελεί, επίσης, τόπο διέλευσης για το σημαντικό τουριστικό προορισμό της Λίμνης Πλαστήρα, και είναι δευτερεύων πόλος ανάπτυξης με ώθηση να επιδιωχθεί ακτινοβολία πέρα από τα όρια της Περιφέρειας και ενίσχυση της σχέσης με τα Τρίκαλα με όρους συμπληρωματικότητας και οικονομιών κλίμακας.

Οικιστικό δίκτυο

Η Καρδίτσα κατατάσσεται σε χαμηλότερο επίπεδο (2^ο Περιφερειακό Επίπεδο/ Λοιποί Εθνικοί Πόλοι) από τη Λάρισα και Βόλο, χωρίς να είναι αδύναμο κέντρο. Μαζί με τα Τρίκαλα, επιδιώκεται η δημιουργία μιας ισχυρής ζώνης ανάπτυξης στη δυτική Θεσσαλία της οποίας και αποτελούν τη βάση. Δίνεται έμφαση

στην ενίσχυση της σύνδεσης και στη δικτύωση των δραστηριοτήτων τους παράλληλα με τη βελτίωση (εξασφάλιση της εύκολης) της πρόσβασης τους, με την ολοκλήρωση των αντίστοιχων οδικών αξόνων, προς την έδρα της Περιφέρειας (Λάρισα), με την οποία υπάρχει ισχυρή σχέση.

Οι λειτουργίες για την πόλη της Καρδίτσας προσδιορίζονται ως εξής:

- Αστικό κέντρο
- Διοικητικό κέντρο: έδρα Περιφερειακής Ενότητας
- Κέντρο υπηρεσιών προς την αγροτική παραγωγή υπερτοπικής εμβέλειας, με επιπλέον έμφαση στην υποστήριξη (έρευνα κ.λπ.) της βαμβακοκαλλιέργειας και της κτηνοτροφίας
- Κέντρο μεταποίησης τοπικά παραγόμενων αγροτικών προϊόντων και τροφίμων
- Ανάπτυξη ήπιων μορφών τουρισμού εθνικής εμβέλειας (φυσικό περιβάλλον - ορεινά - λίμνη Πλαστήρα - λίμνη Σμοκόβου).

Παραγωγικό σύστημα

Οι οικιστικές χρήσεις και οι αστικές λειτουργίες αναπτύσσονται κυρίως με επίκεντρο τα οικιστικά κέντρα ανωτέρου επιπέδου, κατά μήκος του άξονα Καρδίτσας - Τρικάλων. Προβλέπεται η προώθηση του σχεδιασμού σε επίπεδο ΤΧΣ, κατά προτεραιότητα των δήμων στους οποίους περιλαμβάνονται οικιστικά κέντρα 4ου και άνω περιφερειακού επιπέδου και οι Περιοχές Ελεγχόμενης Ανάπτυξης Αστικών Λειτουργιών μεταξύ των πόλεων Καρδίτσας - Τρικάλων με στόχο τον έλεγχο και συντονισμό των βασικών κατηγοριών χρήσεων γης και την αποφυγή συγκρούσεων.

Απαιτείται επίσης ο προγραμματισμός εμπορευματικού κόμβου για την εξυπηρέτηση των αναγκών της Καρδίτσας.

Βασικά δίκτυα

Κύριο οδικό έργο με σημαντικές αναπτυξιακές επιπτώσεις για την Περιφέρεια και κυρίως για το δυτικό, λιγότερο αναπτυγμένο τμήμα της, είναι ο αυτοκινητόδρομος Ε65 Λαμία - Καρδίτσα - Τρίκαλα – Εγνατία. Από την Καρδίτσα διέρχονται και οι δρόμοι προς όμορες Περιφέρειες, Καρδίτσας – Καρπενησίου και Καρδίτσας – Άρτας, ενώ σημαντική παραμένει η ενδοπεριφερειακή σύνδεση Νέο Μοναστήρι – Καρδίτσα – Τρίκαλα – Καλαμπάκα.

Βιώσιμες αναπτυξιακές ενότητες

Καθορίζεται Διοικητική – Αναπτυξιακή Ενότητα ευρύτερης περιοχής Καρδίτσας, ενώ ο ρόλος της Καρδίτσας ως αστικού κέντρου συμβάλλει στην ολοκλήρωση της ενότητας, και της παρέχει και σχετικά αναπτυγμένες τριτογενείς υπηρεσίες που μερικώς έχουν εμβέλεια και εκτός της ενότητας.

Μηχανισμοί εφαρμογής

Για την αντιμετώπιση ιδιαίτερων προβλημάτων αστικών περιοχών της περιφέρειας προβλέπεται η κατάρτιση «Σχεδίων Ολοκληρωμένων Αστικών Παρεμβάσεων» και για την Καρδίτσα, μετά από προκαταρκτική διερεύνηση για την ύπαρξη θυλάκων φτώχειας (πόλεις που μετά το 2011 έχουν παρουσιάσει αισθητή μείωση του φορολογητέου εισοδήματος).

Πρόγραμμα Δράσης του χωροταξικού σχεδίου 2014-2031

Στο Πρόγραμμα Δράσης, η προώθηση του σχεδιασμού σε επίπεδο ΤΧΣ των Δήμων που περιλαμβάνονται στις Περιοχές Ελεγχόμενης Ανάπτυξης Αστικών Λειτουργιών μεταξύ Καρδίτσας – Τρικάλων είναι Α' Προτεραιότητας. Η δημιουργία εμπορικών κόμβων Καρδίτσας – Τρικάλων είναι Γ' Προτεραιότητας. Τέλος, περιλαμβάνεται η αναβάθμιση των διαπεριφερειακών και ενδοπεριφερειακών αξόνων που διέρχονται από την Καρδίτσα.

A.3.3 Γενικό Πολεοδομικό Σχέδιο Καρδίτσας

Η μελέτη του Γενικού Πολεοδομικού Σχεδίου (ΓΠΣ) της Δημοτικής Ενότητας Καρδίτσας, εγκρίθηκε με την αριθ. 2951/163649/16 (ΦΕΚ 240/ΑΑΠ/9-11-2016) απόφαση του Γεν. Γραμματέα Αποκεντρωμένης Διοίκησης Θεσσαλίας & Στερεάς Ελλάδας. Οι κατευθύνσεις που δίνονται και αφορούν στην αστική περιοχή (υπάρχον σχέδιο πόλης) της Καρδίτσας είναι οι εξής:

A. Οργάνωση Χρήσεων Γης

Η πόλη οργανώνεται σε 8 διευρυμένες Πολεοδομικές Ενότητες – Συνοικίες και 18 Πολεοδομικές Ενότητες – Γειτονιές.

Οι περιοχές που συγκροτούν τον αστικό χώρο της Καρδίτσας είναι:

- Περιοχές που έχουν πολεοδομηθεί σύμφωνα με τις διατάξεις του Ν.1337/1983 και διαθέτουν θεσμοθετημένες και εξειδικευμένες χρήσεις γης, δηλαδή οι περιοχές που καλύπτονται από τις πολεοδομικές μελέτες Αναθεώρησης και τις μελέτες Επεκτάσεων.
- Οι περιοχές που απέκτησαν ρυμοτομικό σχέδιο με προηγούμενες του Ν.1337/1983 διατάξεις και για τις οποίες εξακολουθεί να ισχύει το ίδιο καθεστώς, οι οποίες καλύπτονται από τις γενικές και χωρίς εξειδίκευση κατευθύνσεις του ΓΠΣ.

B. Περιεχόμενο των Χρήσεων γης

Στην αστική περιοχή της Καρδίτσας επιτρέπονται χρήσεις:

- Κατοικίας (Κ1) (κατά το άρθρο 15 του Ν. 4269/2014) στις εργατικές κατοικίες,
- Κατοικίας επιπέδου γειτονιάς (Κ2) (κατά το άρθρο 16 του Ν. 4269/2014)
- Κατοικίας ενδιάμεσου επιπέδου (ΜΚ) (κατά το άρθρο 17 του Ν. 4269/2014)

- Περιοχές Πολεοδομικού Κέντρου (κατά το άρθρο 18 του Ν. 4269/2014) στις κεντρικές περιοχές της πόλης και σε τοπικά συνοικιακά κέντρα.
- Ελεύθεροι χώροι – Αστικό Πράσινο (ΠΡ) (κατά το άρθρο 21 του Ν. 4269/2014) με λειτουργίες και δραστηριότητες ήπιας αναψυχής καθώς και επί μέρους κοινωφελείς χρήσεις.

Αστικό Πράσινο - Ελεύθεροι χώροι: Υπάρχει κατά κανόνα επάρκεια τοπικού πράσινου το οποίο όμως αναλώνεται σε μικρού μεγέθους χώρους. Οι περισσότεροι τέτοιοι χώροι δεν έχουν διαμορφωθεί ή εμφανίζουν σημαντικές ελλείψεις.

Γ. Προτεινόμενες ρυθμίσεις

Προτείνονται τα παρακάτω σύνολα έργων με χαρακτηρισμό του βαθμού προτεραιότητας

-Δημιουργία εσωτερικού δακτυλίου παράκαμψης του κέντρου της πόλης.

-Η επέκταση και αναβάθμιση του ήδη οργανωμένου και σύγχρονου δικτύου ποδηλατοδρόμων με σχεδιασμό και παρεμβάσεις οι οποίες θα πρέπει να εξασφαλίζουν στο μέγιστο επιθυμητό βαθμό την οδική ασφάλεια / Α' προτεραιότητα.

-Η συμπλήρωση και ανακατασκευή με σύγχρονες προδιαγραφές της υπάρχουσας σήμανσης, οριζόντιας και κατακόρυφης / Α' προτεραιότητα.

-Η δημιουργία ενιαίου δικτύου πεζοδρόμων – οδών ήπιων διαδρομών στην πόλη / Α' προτεραιότητα.

-Μελέτη Δημαρχείου στο χώρο του πρώην 1ου Λυκείου / Α' προτεραιότητα.

-Υλοποίηση χώρου πολλαπλών χρήσεων στο παλιό ηλεκτρικό εργοστάσιο / Α' προτεραιότητα.

-Μελέτη διαμόρφωσης πάρκου Λουμάκη, το οποίο χαρακτηρίζεται ως Πάρκο Πόλης - Υλοποίηση / Α' προτεραιότητα

-Βελτίωση των υφιστάμενων υποδομών κοινωφελών χρήσεων με συντήρηση κτιρίων και αναβάθμιση υλικοτεχνικής υποδομής / Α' – Β' προτεραιότητα

-Ολοκληρωμένες μελέτες αστικών αναπλάσεων (δημιουργία δικτύου πεζοδρόμων - πράσινων διαδρομών – διασύνδεση πόλων έλξης, ποιοτική και λειτουργική αναβάθμιση του συστήματος πράσινου

- αναπλάσεις – διαμορφώσεις κοινόχρηστων χώρων, αναπλάσεις όψεων) / Α' – Β' – Γ' προτεραιότητα

-Υλοποίηση χώρων Πρόνοιας / Β' – Γ' προτεραιότητα.

-Μελέτες και έργα λοιπού κοινωνικού εξοπλισμού / Β' – Γ' προτεραιότητα

A.4 Πορίσματα – Προτάσεις για την ΠΠ λοιπών Προγραμμάτων και Μελετών

Οι υφιστάμενες Εθνικές αλλά και Περιφερειακές Στρατηγικές που λήφθηκαν υπόψη στο σχεδιασμό των δράσεων της Στρατηγικής Βιώσιμης Αστικής Ανάπτυξης του Δήμου Καρδίτσας είναι οι εξής:

- Εθνική Στρατηγική Έξυπνης Εξειδίκευσης 2021-2027
- Περιφερειακή Στρατηγική Καινοτομίας Έξυπνης Εξειδίκευσης (RIS3) Περιφέρειας Θεσσαλίας 2021-2027
- Περιφερειακή Στρατηγική για την Κοινωνική Ένταξη και την Καταπολέμηση της Φτώχειας 2014-2020 της Περιφέρειας Θεσσαλίας

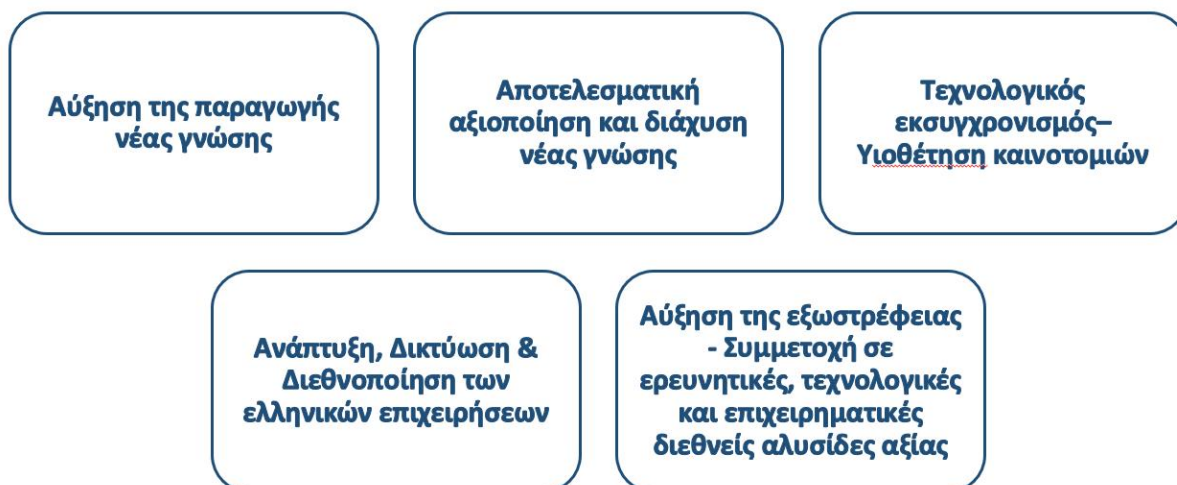
Επίσης, λήφθηκαν υπόψη και οι παρακάτω Στρατηγικές Μελέτες του Δήμου Καρδίτσας:

- Επιχειρησιακό Σχέδιο Δήμου Καρδίτσας 2015-2019
- Σχέδιο Βιώσιμης Αστικής Κινητικότητας (ΣΒΑΚ) Δήμου Καρδίτσας
- Σχέδιο Διαχείρισης Αειφόρου Ενέργειας Κλίματος (ΣΔΑΕΚ) Δήμου Καρδίτσας

A.4.1 Εθνική Στρατηγική Έξυπνης Εξειδίκευσης 2021-2027

Η Στρατηγική Έξυπνης Εξειδίκευσης την περίοδο 2021-2027 είναι εθνική με περιφερειακές εξειδικεύσεις, με σκοπό το εθνικό και το περιφερειακό επίπεδο της Στρατηγικής Έξυπνης Εξειδίκευσης να συλλειτουργούν και να συνεργούν για την επίτευξη του μέγιστου δυνατού αποτελέσματος.

Ειδικότερα οι Στρατηγικοί στόχοι της Εθνικής Στρατηγικής συνοψίζονται στους παρακάτω πέντε (5) άξονες:



Αναλυτικότερα οι οκτώ (8) τομείς προτεραιότητας της Εθνικής Στρατηγικής Έξυπνης Εξειδίκευσης 2021-2027 παρουσιάζονται παρακάτω:



A.4.2 Περιφερειακή Στρατηγική Καινοτομίας Έξυπνης Εξειδίκευσης (RIS3) της Περιφέρειας Θεσσαλίας 2021-2027

Η Περιφέρεια Θεσσαλίας στα πλαίσια της ολοκλήρωσης της επικαιροποίησης της Περιφερειακής Στρατηγικής Καινοτομίας Έξυπνης Εξειδίκευσης (RIS3) 2021-2027, στην οποία συνοψίζονται οι προτεραιότητες της νέας RIS3 Θεσσαλίας και ομαδοποιούνται οι προτεραιότητες τρίτου επιπέδου της Εθνικής Στρατηγικής Έξυπνης Εξειδίκευσης 2021-2027 (RIS3), σχεδιάζει και προτίθεται να εφαρμόσει την νέα περιφερειακή στρατηγική της για την καινοτομία στην βάση των αρχών της έξυπνης εξειδίκευσης φιλοδομώντας παράλληλα να αξιοποιήσει αποδοτικά όλους τους διαθέσιμους πόρους.

Ενδεικτικά οι νέες προτεραιότητες της περιφερειακής RIS3 αφορούν κατά προτεραιότητα τους εξής τομείς / κλάδους :

- Αγροδιατροφικό Σύμπλεγμα
- Μέταλλο, Δομικά Υλικά και Κατασκευές
- Τουρισμός και Πολιτισμός
- Βιοεπιστήμες, Υγεία, και Φάρμακα
- Αειφορία, Ανθεκτικότητα, και Βιωσιμότητα
- Ψηφιακή Μετάβαση

Ο Δήμος Καρδίτσας με την παρούσα στρατηγική, θα προτείνει συνέχιση της δομής στήριξης της επιχειρηματικότητας (ΚΥΠΕΑ) και μια νέα δομή δεικνολύσης της πρόσβασης στην αγορά εργασίας για NEETs και ευάλωτους πολίτες με εστίαση στους τομείς / κλάδους προτεραιότητας της Στρατηγικής Έξυπνης Εξειδίκευσης RIS3.

Με δεδομένο ότι ολοκληρώθηκε η επικαιροποίηση της Περιφερειακής Στρατηγικής Καινοτομίας Έξυπνης Εξειδίκευσης 2014-2020, θα ληφθούν υπόψη οι προτεραιότητες της RIS3, όπως αυτές έχουν οριστικοποιηθεί.

Α.4.3 Περιφερειακή Στρατηγική για την Κοινωνική Ένταξη και την Καταπολέμηση της Φτώχειας 2014-2020 στην Περιφέρεια Θεσσαλίας

Η Περιφερειακή Στρατηγική Κοινωνικής Ένταξης της Θεσσαλίας «ΠΕΣΚΕΘ» στοχεύει στον αναλυτικό σχεδιασμό των «Δράσεων» που αφορούν στην αντιμετώπιση της φτώχειας και στην προώθηση της κοινωνικής ενσωμάτωσης στην Περιφέρεια Θεσσαλίας.

Σύμφωνα με την ΠΕΣΚΕ Θεσσαλίας οι Ωφελούμενοι Κοινωνικών Υπηρεσιών και Παροχών από Τοπικές Δομές ανέρχονται σε 1.357 άτομα στο Δήμο Καρδίτσας, ενώ στην Π.Ε. Καρδίτσας οι ωφελούμενοι ευπαθών ομάδων ανά υπο-ομάδα καταγράφονται στο παρακάτω πίνακα 38.

Ομάδες ωφελούμενων	Αριθμός ατόμων	Ποσοστό στο σύνολο Περιφέρειας
ΕΥΑΛΩΤΕΣ ΟΜΑΔΕΣ		
Άτομα με αναπηρίες (σωματικές ή ψυχικές ή νοητικές ή αισθητηριακές)	2.412	23,9
Εξαρτημένα ή απεξαρτημένα από ουσίες άτομα	754	49,0
Οροθετικοί	7	6,6
Φυλακισμένοι /αποφυλακισμένοι	65	19,6
Ανήλικοι παραβάτες	170	39,9
ΕΙΔΙΚΕΣ ΟΜΑΔΕΣ		
Άνεργοι	11.371	28,9
Άνεργοι χωρίς κάρτα ανεργίας ΟΑΕΔ	715	36,7
Άνεργοι άνω των 54 μέχρι και 65 ετών	1.356	26,5
Μέλη πολύτεκνων οικογενειών με χαμηλό οικογενειακό εισόδημα	10.010	79,0
Αρχηγοί μονογονεϊκών οικογενειών	710	22,8
Γυναίκες, θύματα κακοποίησης	280	54,7
Παιδιά, θύματα κακοποίησης	80	31,4
Μετανάστες	420	6,0
Πρόσφυγες και Αιτούντες άσυλο	0	0,0
Παλιννοστούντες	75	8,3
ΛΟΙΠΕΣ ΟΜΑΔΕΣ		
Νοικοκυριά χωρίς κανέναν εργαζόμενο	2.100	37,8
Περιθωριοποιημένες Κοινότητες	3.960	25,5
Άστεγοι ή άτομα που έχουν αποκλειστεί από τη στέγαση	307	64,4
Φτωχοί Εργαζόμενοι με χαμηλό οικογενειακό εισόδημα	3.447	23,4
Φτωχοί Συνταξιούχοι με χαμηλό οικογενειακό εισόδημα	2.507	21,9
Ηλικιωμένοι (άνω των 65 ετών) χωρίς ασφάλιση υγείας	110	19,9

Πίνακας 38. Κωδικοποίηση «Ωφελουμένων Ευπαθών Ομάδων» ανά Υπο-Ομάδα στην ΠΕ Καρδίτσας
(Πηγή: ΠΕΣΚΕ 2014 - 2020 στην Περιφέρεια Θεσσαλίας)

Από τα παραπάνω στοιχεία γίνεται αντιληπτό ότι στην Καρδίτσα υπάρχουν αρκετές υπο-ομάδες, με ιδιαίτερα αυξημένα ποσοστά συμμετοχής, όπως άστεγοι ή άτομα που έχουν αποκλειστεί από την στέγαση,

γυναίκες θύματα κακοποίησης, μέλη πολύτεκνων οικογενειών με χαμηλό οικογενειακό εισόδημα, εξαρτημένα ή απεξαρτημένα από ουσίες άτομα κλπ.

Το όραμα της ΠΕΣΚΕΘ είναι «Η συστηματική καταπολέμηση της φτώχειας, η βιώσιμη κοινωνική ενσωμάτωση και η πολύπλευρη ενδυνάμωση και στήριξη της πρόσβασης των Ευπαθών Ομάδων στην αγορά εργασίας και στην επιχειρηματικότητα, καθώς και η διασφάλιση ισότιμων ευκαιριών πρόσβασης των Ευπαθών Ομάδων σε κοινωνικές και προνοιακές υπηρεσίες και παροχές σε ένα κατάλληλα δομημένο και ιεραρχημένο δίκτυο Δομών και Υποδομών Υγείας, Κοινωνικής Φροντίδας, Εκπαίδευσης και Δια βίου Μάθησης, το οποίο να καλύπτει ισόρροπα σε σχέση με τις ανάγκες και τις αγροτικές περιοχές της Περιφέρειας».

Η Περιφερειακή Στρατηγική Κοινωνικής Ένταξης διαρθρώνεται σε οκτώ (8) Στρατηγικούς Στόχους:

- Ενδυνάμωση και Προώθηση της Ενεργητικής Ένταξης και της Ισότιμης Πρόσβασης των Ευπαθών Ομάδων στην Αγορά Εργασίας και σε Ευκαιρίες Απασχόλησης
- Καταπολέμηση της Φτώχειας και των Υλικών Στερήσεων
- Πρόληψη και Καταπολέμηση του Αποκλεισμού των Ευπαθών Ομάδων και, ιδίως, των Περιθωριοποιημένων Κοινοτήτων και των Παιδιών
- Ενημέρωση και βελτίωση των όρων πρόσβασης των Ευπαθών Ομάδων σε Κοινωνικές και Προνοιακές Υπηρεσίες και Παροχές
- Προώθηση της Κοινωνικής Ένταξης μέσω ανάπτυξης της Κοινωνικής Οικονομίας και Κοινωνικής Επιχειρηματικότητας
- Ολοκληρωμένες Παρεμβάσεις Αναζωογόνησης Υποβατισμένων Κοινοτήτων σε αστικές ή/και σε αγροτικές περιοχές
- Κοινωνικές Επενδύσεις σε υποδομές, ικανότητες, δεξιότητες και συστήματα, διασφάλιση της ισότιμης πρόσβασης των ευπαθών ομάδων σε κοινωνικές και προνοιακές υπηρεσίες και παροχές
- Συντονισμός, Βελτίωση των Ικανοτήτων των Φορέων, Υποστήριξη της Εφαρμογής, Παρακολούθηση και Αξιολόγηση της Περιφερειακής Στρατηγικής Κοινωνικής Ένταξης.

A.4.4 Επιχειρησιακό Σχέδιο Δήμου Καρδίτσας 2015-2019

Οι στρατηγικές επιλογές κατά τη σύνταξη του Επιχειρησιακού Σχεδίου, βασίζονται στις εξής κατευθυντήριες αρχές:

- Ανάδειξη και διεκδίκηση των μεγάλων αναπτυξιακών έργων υποδομής του τόπου
- Αξιοποίηση στο έπακρο των διατιθέμενων Κοινοτικών πόρων.
- Αξιοποίηση Δημοτικής περιουσίας
- Στήριξη της επιχειρηματικότητας
- Προβολή και ανάδειξη των τοπικών προϊόντων και αξιοποίηση των συγκριτικών τους πλεονεκτημάτων

- Στήριξη του αγροτικού εισοδήματος με τη βέλτιστη χρήση του φυσικού και ανθρωπογενούς περιβάλλοντος, την ανάδειξη και αξιοποίηση των συγκριτικών πλεονεκτημάτων των τοπικών προϊόντων και με σεβασμό των αρχών της αειφόρου ανάπτυξης
- Επαναφορά στον αναπτυξιακό χάρτη των κοινοτήτων και ισόρροπη ανάπτυξη των τοπικών διαμερισμάτων, ειδικά ως προς τις βασικές τους υποδομές, με στόχο την εξασφάλιση της ποιότητας ζωής των κατοίκων
- Αντιμέτωπιση κοινωνικών προβλημάτων και ιδιαίτερα των ευπαθών κοινωνικών ομάδων που έχουν μεγεθυνθεί εξαιτίας της ιδιαίτερης οικονομικής κατάστασης στην οποία βρίσκεται η χώρα.
- Αναβάθμιση θεσμών Πολιτισμού και προσέλκυση επισκεπτών
- Προώθηση της βιώσιμης κινητικότητας και ειδικότερα του ποδηλάτου ως κυρίου μέσου μετακίνησης και προβολή της ως ταυτότητα της πόλης (city branding)
- Προώθηση δράσεων συμμετοχής, αλληλεγγύης και εθελοντισμού
- Επέκταση του προγράμματος προσβασιμότητας από τα ΑμεΑ
- Αντιμέτωπιση ζητημάτων που σχετίζονται με την προστασία και φιλοξενία των αδέσποτων ζώων
- Βελτίωση της εικόνας της πόλης στον τομέα της καθαριότητας - καθημερινότητας, αξιοποιώντας με τον βέλτιστο τρόπο το ανθρώπινο δυναμικό των Υπηρεσιών και ταυτόχρονα αλλάζοντας τη νοοτροπία των δημοτών σε θέματα κοινωνικού πολιτισμού με τη δημιουργία οικολογικής και κοινωνικής συνείδησης
- Αναδιοργάνωση των υπηρεσιών και των δομών του Δήμου με τη συμμετοχή και τη συνεργασία των εργαζομένων για τη βελτίωση της αποτελεσματικότητας, της διαφάνειας και της χρηστής διαχείρισης
- Βέλτιστη χρήση της τεχνολογίας για τη βελτίωση της επαφής με το Δημότη και της εξυπηρέτησής του
- Μείωση των δαπανών του Δήμου με την εξοικονόμηση πόρων κάθε είδους στο σύνολο των λειτουργιών του Δήμου

Οι Άξονες, τα Μέτρα και οι Στόχοι του Στρατηγικού Σχεδίου του Δήμου Καρδίτσας 2015-2019 στους οποίους θα επικεντρωθεί η πρόταση είναι:

ΑΞΟΝΕΣ – ΜΕΤΡΑ – ΣΤΟΧΟΙ Στρατηγικού Σχεδίου Δήμου Καρδίτσας 2015-2019 στους οποίους	Άξονας 1 : Περιβάλλον και	Μέτρο 1.1. Προστασία και ανάδειξη Περιβάλλοντος (Φυσικοί πόροι – Ενέργεια – Περιβαλλοντικές Υποδομές)	
		Κωδ.	Στόχος
		1.1.1	<i>Προστασία των υδάτων από τη ρύπανση και ολοκλήρωση των υποδομών διαχείρισης υγρών αποβλήτων</i>
		1.1.2	<i>Η μείωση των απορριμμάτων που καταλήγουν στο ΧΥΤΑ</i>
		1.1.3	<i>Βελτίωση του επιπέδου καθαριότητας της περιοχής του Δήμου</i>
		1.1.4	<i>Αξιοποίηση των ΑΓΠΕ</i>
		1.1.5	<i>Προστασία του φυσικού περιβάλλοντος</i>
		1.1.6	<i>Ολοκληρωμένη διαχείριση των υδάτινων πόρων της περιοχής</i>
Μέτρο 1.2. Αστική ανάπτυξη και πολεοδομικός σχεδιασμός			

<p>θα επικεντρωθεί η πρόταση</p>	<p>Κωδ. 1.2.1</p>	<p>Στόχος Η αναβάθμιση του αστικού πολεοδομικού συγκροτήματος της Καρδίτσας</p>	
		<p>Ενδεικτικές Κατηγορίες Δράσεων</p> <ul style="list-style-type: none"> • Η επέκταση του δικτύου ποδηλατοδρόμων και σύνδεση αυτού με άλλους οικισμούς και προορισμούς αναψυχής • Η δημιουργία δικτύου πεζοδρομίων και ρώνων πρασίνου στο οδικό δίκτυο εντός οικισμού • Βελτίωση των συνθηκών μετακίνησης και πρόσβασης των ΑμεΑ • Η βελτίωση της ελκυστικότητας του ιστορικού κέντρου της Καρδίτσας • Η αναβάθμιση της αισθητικής των δημόσιων και κοινόχρηστων χώρων (διαμόρφωση, εξοπλισμός κλπ) 	
		<p>1.2.2 <i>Αναβάθμιση της αισθητικής και αρχιτεκτονικής εικόνας οικισμών</i></p>	
		<p>1.2.3 Επίλυση του κυκλοφοριακού προβλήματος της πόλης της Καρδίτσας</p>	
		<p>Ενδεικτικές Κατηγορίες Δράσεων</p> <ul style="list-style-type: none"> • Επικαιροποίηση κυκλοφοριακής μελέτης και εφαρμογή εξειδικευμένων μέτρων στα σημεία που απαιτούνται άμεσες λύσεις 	
		<p>1.2.4 <i>Ολοκλήρωση του πολεοδομικού – Χωροταξικού Σχεδιασμού του Δήμου</i></p>	
		<p>Μέτρο 1.3. Βασικές υποδομές ποιότητας ζωής - Δίκτυα</p>	
		<p>Κωδ. 1.3.1</p>	<p>Στόχος Βελτίωση της ασφάλειας του οδικού δικτύου του Δήμου</p>
		<p>Ενδεικτικές Κατηγορίες Δράσεων</p> <ul style="list-style-type: none"> • Βελτίωση της σήμανσης και του ηλεκτροφωτισμού των οδικών αξόνων • Κυκλοφοριακοί κόμβοι 	
		<p>1.3.2 <i>Βελτίωση των συνθηκών ύδρευσης των οικισμών</i></p>	
<p>1.3.3 <i>Η βελτίωση των συνθηκών ηλεκτροφωτισμού</i></p>			
<p>ΑΞΟΝΕΣ – ΜΕΤΡΑ – ΣΤΟΧΟΙ Στρατηγικού Σχεδίου Δήμου Καρδίτσας 2015 -2019 στους οποίους θα επικεντρωθεί η πρόταση</p>	<p>Άξονας 2 : Κοινωνική Πολιτική-Παιδεία-Πολιτισμός και Αθλητισμός</p>	<p>Μέτρο 2.1. Δημόσια Υγεία</p>	
		<p>Κωδ. 2.1.1</p>	<p>Στόχος <i>Δημιουργία συνείδησης πρόληψης υγείας στον πληθυσμό του Δήμου</i></p>
		<p>2.1.2</p>	<p><i>Αναβάθμιση του επιπέδου προστασίας της δημόσιας υγείας στην περιοχή του Δήμου</i></p>
		<p>Μέτρο 2.2. Κοινωνική Μέριμνα</p>	
		<p>Κωδ. 2.2.1</p>	<p>Στόχος Η διατήρηση και ενδυνάμωση των κοινωνικών δομών και υπηρεσιών του Δήμου καθώς και η δημιουργία νέων</p>
		<p>Ενδεικτικές Κατηγορίες Δράσεων</p> <ul style="list-style-type: none"> • Αναβάθμιση και ενίσχυση δομών παρέμβασης σε πληθυσμιακές ομάδες που χρήζουν βοήθειας • Ενίσχυση της λειτουργίας και δημιουργία νέων δομών Κοινωνικής Αλληλεγγύης • Δράσεις για την ενίσχυση των αδύναμων πληθυσμιακών ομάδων 	
		<p>2.2.2</p>	<p>Εξειδικευμένη αντιμετώπιση προβλημάτων κοινωνικά περιθωριοποιημένων ομάδων</p>
		<p>Ενδεικτικές Κατηγορίες Δράσεων</p> <ul style="list-style-type: none"> • Δημιουργία Ηλεκτρονικού Μητρώου Δημοτών Κοινωνικής Προστασίας (άποροι, άστεγοι, πολύτεκνοι κλπ) • Δημιουργία και αναβάθμιση δομών υποστήριξης περιθωριοποιημένων ομάδων • Διοργάνωση στοχευμένων εκδηλώσεων για όλα τα κοινωνικά ζητήματα. • Προώθηση δράσεων ισότιμης αντιμετώπισης και ένταξης των περιθωριοποιημένων ομάδων στο πλαίσιο της κοινωνικής ζωής του τόπου. • Αντιμετώπιση προβλημάτων στέγασης, δικτύων και υποδομών περιθωριοποιημένων ομάδων 	
		<p>2.2.2</p>	<p>Εξειδικευμένη αντιμετώπιση προβλημάτων κοινωνικά περιθωριοποιημένων ομάδων</p>
		<p>Ενδεικτικές Κατηγορίες Δράσεων</p> <ul style="list-style-type: none"> • Δημιουργία Ηλεκτρονικού Μητρώου Δημοτών Κοινωνικής Προστασίας (άποροι, άστεγοι, πολύτεκνοι κλπ) • Δημιουργία και αναβάθμιση δομών υποστήριξης περιθωριοποιημένων ομάδων • Διοργάνωση στοχευμένων εκδηλώσεων για όλα τα κοινωνικά ζητήματα. • Προώθηση δράσεων ισότιμης αντιμετώπισης και ένταξης των περιθωριοποιημένων ομάδων στο πλαίσιο της κοινωνικής ζωής του τόπου. • Αντιμετώπιση προβλημάτων στέγασης, δικτύων και υποδομών περιθωριοποιημένων ομάδων 	

<p>ΑΞΟΝΕΣ – ΜΕΤΡΑ – ΣΤΟΧΟΙ Στρατηγικού Σχεδίου Δήμου Καρδίτσας 2015 -2019 στους οποίους θα επικεντρωθεί η πρόταση</p>	<p>Άξονας 3 : Τοπική Οικονομία - Απασχόληση</p>	<ul style="list-style-type: none"> • Δράσεις υποστήριξης εκπαίδευσης ανηλίκων και ενηλίκων περιθωριοποιημένων ομάδων • Δράσεις υποστήριξης ανάπτυξης επιχειρηματικότητας και προώθηση στην απασχόληση περιθωριοποιημένων ομάδων 	
		<p>Μέτρο 2.3. Παιδεία</p>	
		<p>Κωδ. Στόχος</p>	
		2.3.1	<i>Βελτίωση της λειτουργίας και των υποδομών των σχολικών μονάδων του Δήμου</i>
		2.3.2	<i>Ενίσχυση της δημιουργικής απασχόλησης των παιδιών του Δήμου</i>
		2.3.3	<i>Η προώθηση της δια βίου μάθησης στους κατοίκους του Δήμου</i>
		<p>Μέτρο 2.4. Πολιτισμός</p>	
		<p>Κωδ. Στόχος</p>	
		2.4.1	<i>Ανάδειξη και προβολή των ιστορικών και πολιτιστικών μνημείων του Δήμου</i>
		<p>2.4.2 Ενίσχυση της πολιτισμικής ταυτότητας του Δήμου</p>	<p>Ενδεικτικές Κατηγορίες Δράσεων</p> <ul style="list-style-type: none"> • Ανάδειξη του ποδηλάτου ως στοιχείο ταυτότητας
2.4.3	<i>Στήριξη των σύγχρονων πολιτιστικών τάσεων και ρευμάτων – ενίσχυση της εξωστρέφειας των μουσείων του Δήμου</i>		
2.4.4	<i>Στήριξη των δομών που δραστηριοποιούνται στον τομέα του πολιτισμού</i>		
2.5.1	<i>Αναβάθμιση και συντήρηση των Αθλητικών Εγκαταστάσεων του Δήμου</i>		
2.5.2	<i>Αποκέντρωση και διάχυση αθλητικής δραστηριότητας στις συνοικίες της Καρδίτσας και σε άλλους οικισμούς του Δήμου</i>		
2.5.3	<i>Ανάπτυξη της Αθλητικής Συνείδησης στους κατοίκους του Δήμου και ειδικά στους νέους</i>		
<p>Μέτρο 3.1. Προσαρμογή του Πρωτογενούς Τομέα</p>			
<p>Κωδ. Στόχος</p>			
3.1.1	<i>Βελτίωση και ολοκλήρωση των αντιπλημμυρικών και αρδευτικών έργων και υποδομών</i>		
3.1.2	<i>Αύξηση της παραγωγικότητας και της Ανταγωνιστικότητας της γεωργίας και κτηνοτροφίας στο Δήμο</i>		
3.1.3	<i>Προώθηση εναλλακτικών καλλιεργειών (π.χ. ενεργειακά φυτά, αρωματικά φυτά κλπ)</i>		
<p>Μέτρο 3.2.: Επιχειρηματικότητα – τουρισμός</p>			
<p>Κωδ. Στόχος</p>			
3.2.1	<i>Η οργάνωση και προώθηση του τουριστικού προϊόντος και η σύνδεσή του με τον πολιτισμό και τα παραγόμενα τοπικά προϊόντα</i>		
3.2.2	<i>Η ενίσχυση της επιχειρηματικότητας του τουρισμού</i>		
3.2.3	<i>Δομές και μέτρα υποστήριξης της οικονομίας της περιοχής</i>		
<p>Μέτρο 3.3.: Απασχόληση και ανάπτυξη ανθρώπινου δυναμικού – προσέλκυση νέων επενδύσεων</p>			
<p>Κωδ. Στόχος</p>			
3.3.1	<i>Η απορρόφηση του οικονομικά ενεργού πληθυσμού (ιδιαίτερα των νέων και των γυναικών) στην αγορά εργασίας</i>		
	<p>Ενδεικτικές Κατηγορίες Δράσεων</p> <ul style="list-style-type: none"> • Ενημέρωση για τις δυνατότητες εφαρμογής προγραμμάτων ενίσχυσης της γυναικείας και νεανικής επιχειρηματικότητας • Ενημέρωση για τις δυνατότητες εφαρμογής προγραμμάτων νέων επιχειρήσεων από ανέργους 		
3.3.2	<i>Η δημιουργία εξειδικευμένου προσωπικού που να ανταποκρίνεται στις ανάγκες των νέων οικονομικών συστημάτων που αναπτύχθηκαν στην περιοχή</i>		

<p>ΑΞΙΟΝΕΣ – ΜΕΤΡΑ – ΣΤΟΧΟΙ Στρατηγικού Σχεδίου Δήμου Καρδίτσας 2015 -2019 στους οποίους θα επικεντρωθεί η πρόταση</p>	<p>Άξονας 4 : Βελτίωση της Διοικητικής και της Οικονομικής Ικανότητας του Δήμου</p>	Μέτρο 4.1. Οργανωτική Δομή και Συστήματα Λειτουργίας	
		Κωδ.	Στόχος
		4.1.1	Βελτίωση της οργανωτικής δομής του Δήμου
		4.1.2	Εξασφάλιση της βέλτιστης συνεργασίας μεταξύ των υπηρεσιών του Δήμου
		Μέτρο 4.2. Ανθρώπινο δυναμικό	
		Κωδ.	Στόχος
		4.2.1	Αύξηση της αποδοτικότητας και αποτελεσματικότητας των υπηρεσιών του
		4.2.2	Αναβάθμιση των παρεχόμενων υπηρεσιών στους πολίτες
		Μέτρο 4.3. Ηλεκτρονική Διακυβέρνηση	
		Κωδ.	Στόχος
		4.3.1	Αναβάθμιση των υπηρεσιών ηλεκτρονικής διακυβέρνησης
		Μέτρο 4.4. Κτιριακή Υποδομή και Τεχνικός Εξοπλισμός	
		Κωδ.	Στόχος
		4.4.1	Αναβάθμιση και ορθολογική διαχείριση της κτιριακής υποδομής του Δήμου
		4.4.2	Αναβάθμιση και ορθολογική διαχείριση του τεχνικού εξοπλισμού του Δήμου
Μέτρο 4.5. Οικονομικά και Περιουσία			
Κωδ.	Στόχος		
4.5.1	Αναζήτηση πηγών χρηματοδότησης		
4.5.2	Αξιοποίηση Δημοτικής Περιουσίας		

A.4.5 Σχέδιο Βιώσιμης Αστικής Κινητικότητας (ΣΒΑΚ) Δήμου Καρδίτσας

Ο Δήμος Καρδίτσας με την αριθμό 239/21-12-2021 απόφαση (ΑΔΑ: 6ΖΞ4ΩΕΗ-Α57) του Δημοτικού Συμβουλίου, έχει εγκρίνει το τελικό Σχέδιο Βιώσιμης Αστικής Κινητικότητας (ΣΒΑΚ), το οποίο προτείνει ένα οριστικό σχέδιο για την οργάνωση της κυκλοφορίας με έμφαση στη βιώσιμη κινητικότητα και την εκ νέου ιεράρχηση του οδικού δικτύου για τη δημιουργία συνθηκών βιώσιμης κινητικότητας. Αφορά κυκλοφοριακές ρυθμίσεις και σήμανση για τη διαχείριση της οδικής κυκλοφορίας, προσδιορισμό περιοχής ήπιας κυκλοφορίας, πεζοδρομήσεις οδών, επέκταση του δικτύου ποδηλατοδρόμων και παρεμβάσεις γύρω από τις σχολικές μονάδες.

Συνοπτικά οι κατηγορίες παρεμβάσεων και τα μέτρα, μαζί με πηγές χρηματοδότησης και τους υπεύθυνος έγκρισης και παρακολούθησης είναι:

ΚΑΤΗΓΟΡΙΑ ΜΕΤΡΩΝ	ΜΕΤΡΟ	ΠΗΓΗ ΧΡΗΜΑΤΟΔΟΤΗΣΗΣ	ΥΠΕΥΘΥΝΟΣ ΕΓΚΡΙΣΗΣ	ΥΠΕΥΘΥΝΟΣ ΠΑΡΑΚΟΛΟΥΘΗΣΗΣ
ΣΤΑΘΜΕΥΣΗ	Εφαρμογή Συστήματος Ελεγχόμενης Στάθμευσης στις κεντρικές περιοχές, με αξιοποίηση «έξυπνων συστημάτων» (smart systems)	ΕΣΠΑ ή/και Ίδιοι πόροι Περιφέρειας Θεσσαλίας Πόροι Δήμου Καρδίτσας Ευρωπαϊκά συγχρηματοδοτούμενα προγράμματα Πράσινο Ταμείο	Διεύθυνση Τεχνικών Υπηρεσιών Δήμου Καρδίτσας Διεύθυνση Προγραμ-ματισμού Πληροφορικής και Διαφάνειας Δήμου Καρδίτσας	Διεύθυνση Τεχνικών Υπηρεσιών Δήμου Καρδίτσας
	Κατασκευή και λειτουργία οργανωμένων χώρων στάθμευσης εκτός οδού σε κεντρικές περιοχές του Δήμου			
	Επιβολή της απαγόρευσης της παράνομης παρόδιας στάθμευσης και χωροθέτηση της νόμιμης σε όλο το οδικό δίκτυο			
	Διακριτή χωροθέτηση θέσεων στάθμευσης για ΑΜΕΑ σε περιοχές με μεγάλη ζήτηση, αλλά και σε σημεία μετεπιβίβασης σε ΜΜΜ			
	Σημεία φόρτισης ηλεκτρικών οχημάτων			
	Δημιουργία θέσεων στάθμευσης και φόρτισης ηλεκτρικών οχημάτων σε δημοτικούς χώρους στάθμευσης			
	Απαγόρευση στάθμευσης βαρέων οχημάτων στους δημόσιους χώρους, σε περιοχές μικτών χρήσεων			
Συνεχής και εντατική αστυνόμευση της παράνομης στάσης και στάθμευσης των οχημάτων				
ΑΣΤΙΚΟ ΚΤΕΛ Α.Ε.	Αύξηση συχνότητας / πύκνωση δρομολογίων ΚΤΕΛ, Βελτίωση αξιοπιστίας, Επέκταση ωραρίου	Αστικό ΚΤΕΛ Α.Ε. ΕΣΠΑ - πόροι Περιφέρειας Θεσσαλίας	Αστικό ΚΤΕΛ Α.Ε.	Αστικό ΚΤΕΛ Α.Ε. Διεύθυνση Τεχνικών Υπηρεσιών Δήμου Καρδίτσας
	Ανανέωση και αντικατάσταση στόλου λεωφορείων, με νέες τεχνολογίας - μη ρυπογόνα / μη θορυβώδη			

	Ανασχεδιασμός των λεωφορειακών γραμμών όπου απαιτείται, έτσι ώστε να εξυπηρετούν μεγαλύτερη έκταση της πόλης	Πόροι Δήμου Καρδίτσας Ευρωπαϊκά συγχρηματοδοτούμε να προγράμματα Πράσινο Ταμείο		
	Αναβάθμιση των υφιστάμενων στάσεων του ΚΤΕΛ			
	Εφαρμογή τηλεματικής στις στάσεις του ΚΤΕΛ			

ΚΑΤΗΓΟΡΙΑ ΜΕΤΡΩΝ	ΜΕΤΡΟ	ΠΗΓΗ ΧΡΗΜΑΤΟΔΟΤΗΣΗΣ	ΥΠΕΥΘΥΝΟΣ ΕΓΚΡΙΣΗΣ	ΥΠΕΥΘΥΝΟΣ ΠΑΡΑΚΟΛΟΥΘΗΣΗΣ
ΧΩΡΟΙ ΠΡΑΣΙΝΟΥ - ΚΟΙΝΟΧΡΗΣΤΟΙ ΧΩΡΟΙ	Αξιοποίηση των κοινόχρηστων χώρων πρασίνου που βρίσκονται εντός της πόλης	ΕΣΠΑ ή/και Ίδιοι πόροι Περιφέρειας Θεσσαλίας Πόροι Δήμου Καρδίτσας Ευρωπαϊκά συγχρηματοδοτούμε να προγράμματα Πράσινο Ταμείο	Διεύθυνση Καθαριότητας, Ανακύκλωσης και Πρασίνου Δήμου Καρδίτσας Διεύθυνση Τεχνικών Υπηρεσιών Δήμου Καρδίτσας	Διεύθυνση Καθαριότητας, Ανακύκλωσης και Πρασίνου Δήμου Καρδίτσας Διεύθυνση Τεχνικών Υπηρεσιών Δήμου Καρδίτσας
	Επανασχεδιασμός υφιστάμενων Πλατειών και δημιουργία νέων			
	Δημιουργία «πάρκων τσέπης»			
	Δημιουργία αστικών κερκίδων			
	Αύξηση πρασίνου με φυτεύσεις στον δημόσιο χώρο, όπως σε διαπλατύνσεις πεζοδρομίων, νησίδες και κοινόχρηστους χώρους			
ΕΜΠΟΡΙΚΕΣ ΜΕΤΑΦΟΡΕΣ	Αυστηρό ωράριο εμπορικών φορτοεκφορτώσεων	Δεν απαιτείται χρηματοδότηση	Διεύθυνση Τεχνικών Υπηρεσιών Δήμου Καρδίτσας	Διεύθυνση Τεχνικών Υπηρεσιών Δήμου Καρδίτσας
	Ανάπτυξη καινοτόμου συστήματος χρήσης cargo bikes (εμπορευματικά ποδήλατα) για εμπορευματικές μεταφορές			
	Δυνατότητα επιβράβευσης (bonus) σε επιχειρήσεις με περιβαλλοντικά φιλικά συστήματα μεταφορών			
	Διαμόρφωση αστικών κέντρων διανομής εμπορευμάτων			
ΚΑΤΑΝΑΛΩΣΗ ΕΝΕΡΓΕΙΑΣ	Υλοποιείται σχέδιο για την εγκατάσταση σημείων φόρτισης ηλεκτρικών οχημάτων σε προσβάσιμους δημόσιους χώρους, κατά μήκος του οδικού δικτύου. Κατάρτιση και εφαρμογή ΣΦΗΟ	ΕΣΠΑ ή/και Ίδιοι πόροι Περιφέρειας Θεσσαλίας Πόροι Δήμου Καρδίτσας Ευρωπαϊκά συγχρηματοδοτούμε να προγράμματα	Διεύθυνση Τεχνικών Υπηρεσιών Δήμου Καρδίτσας Διεύθυνση Προγρ/σμού, Πληροφορικής και Διαφάνειας Δήμου	Διεύθυνση Τεχνικών Υπηρεσιών Δήμου Καρδίτσας Διεύθυνση Προγρ/σμού, Πληροφορικής και Διαφάνειας Δήμου
	Ολοκλήρωση Σχεδίου Δράσης Αειφόρου Ενέργειας και Κλίματος (ΣΔΑΕΚ) για τον Δήμο Καρδίτσας			
	Εφαρμογή Ζωνών Χαμηλών Εκπομπών Ρύπων (Low Emission Zones - LEZ)			

	Ανανέωση/ Εκσυγχρονισμός στόλου δημοτικών οχημάτων και αντικατάσταση με νέα, χαμηλής κατανάλωσης, περιβαλλοντικά φιλικά (ηλεκτρικά, υβριδικά, φυσικό αέριο)	Πράσινο Ταμείο Ιδιωτική Πρωτοβουλία		
--	---	---	--	--

ΚΑΤΗΓΟΡΙΑ ΜΕΤΡΩΝ	ΜΕΤΡΟ	ΠΗΓΗ ΧΡΗΜΑΤΟΔΟΤΗΣΗΣ	ΥΠΕΥΘΥΝΟΣ ΕΓΚΡΙΣΗΣ	ΥΠΕΥΘΥΝΟΣ ΠΑΡΑΚΟΛΟΥΘΗΣΗΣ
ΔΡΑΣΕΙΣ ΒΙΩΣΙΜΗΣ ΚΙΝΗΤΙΚΟΤΗΤΑΣ	Προώθηση της Βιώσιμης Αστικής Κινητικότητας στα σχολεία	Δεν απαιτείται χρηματοδότηση	Διεύθυνση Τεχνικών Υπηρεσιών Δήμου Καρδίτσας Διεύθυνση Προγρ/σμού Πληροφορικής και Διαφάνειας Δήμου	Διεύθυνση Τεχνικών Υπηρεσιών Δήμου Καρδίτσας Διεύθυνση Προγρ/σμού Πληροφορικής και Διαφάνειας Δήμου
	Ενημέρωση πολιτών για εναλλακτικούς τρόπους μετακίνησης			
	Εκστρατεία ενημέρωσης / ευαισθητοποίησης για eco - driving οδήγηση	ΕΣΠΑ ή/και Ίδιοι πόροι Περιφέρειας Θεσσαλίας Πόροι Δήμου Καρδίτσας Ευρωπαϊκά συγχρηματοδοτούμενα προγράμματα Πράσινο Ταμείο Ιδιωτική Πρωτοβουλία		
	Ενημέρωση και προώθηση της βιώσιμης κινητικότητας για την ευαισθητοποίηση των πολιτών			
	Εκπόνηση μελέτης χαρτογράφησης θορύβου με μετρήσεις και βάσει αυτών να ληφθούν μέτρα σε περιπτώσεις υπέρβασης των νομοθετημένων τιμών			
	Συμμετοχή στην Ευρωπαϊκή Εβδομάδα Κινητικότητας			

A.4.6 Σχέδιο Δράσης Αειφόρου Ενέργειας και Κλίματος (ΣΔΑΕΚ) Δήμου Καρδίτσας

Ο Δήμος Καρδίτσας με την αριθμό 226/07-12-2021 απόφαση (ΑΔΑ: Ω0ΘΟΩΕΗ-ΗΒΓ) του Δημοτικού Συμβουλίου, έχει εγκρίνει Σχέδιο Δράσης Αειφόρου Ενέργειας και Κλίματος (ΣΔΑΕΚ), στο οποίο βασικό όραμα του Δήμου Καρδίτσας, αποτελεί ο στρατηγικός μετασχηματισμός της περιοχής σε μια οικονομία χαμηλών εκπομπών διοξειδίου του άνθρακα, που θα λειτουργεί προς όφελος των δημοτών, των επιχειρήσεων και των επισκεπτών της και θα αναπτύσσεται χωρίς να επιβαρύνει το περιβάλλον. Η εξατομικευμένη, προς αυτό το όραμα, κατάρτιση του «Σχεδίου Δράσης για την Αειφόρο Ενέργεια και το Κλίμα», αποτελεί τον οδικό χάρτη μετάβασης στην «πράσινη και βιώσιμη οικονομία».

Οι βασικοί στόχοι που θέτει ο Δήμος Καρδίτσας μέσω του Σχεδίου Δράσης είναι:

- Η μείωση των εκπομπών CO₂ στην έκταση του δήμου τουλάχιστον κατά 40% έως το 2030, μέσω της βελτίωσης της ενεργειακής απόδοσης και της ευρύτερης χρήσης ανανεώσιμων πηγών ενέργειας.
- Η αύξηση της ανθεκτικότητας μέσω της προσαρμογής στις επιπτώσεις της κλιματικής αλλαγής.
- Συμμόρφωση με Ευρωπαϊκές πολιτικές που έχουν ως στόχο την κλιματική ουδετερότητα.

Το στρατηγικό σχέδιο του Δήμου για το κλίμα και την ενέργεια, εμπεριέχει παρεμβάσεις και ενέργειες που θα μειώνουν το περιβαλλοντικό αποτύπωμά του. Επίσης, προσβλέπει, μέσω των παρεμβάσεων και ενεργειών αυτών, σε εξοικονόμηση πόρων, τους οποίους θα αξιοποιήσει για την ανάληψη μεγαλύτερων και περισσότερο φιλικών, προς το περιβάλλον, αναπτυξιακών δράσεων, που θα τον αναδείξουν σε πρότυπο «πράσινης ανάπτυξης». Πιο συγκεκριμένα, οι σχεδιαζόμενες παρεμβάσεις και ενέργειες του Δήμου Καρδίτσας εξειδικεύονται σε τομείς δράσεων που αφορούν σε εξοικονόμηση ενέργειας και ενεργητικής αποδοτικότητας σε κτίρια και εγκαταστάσεις, σε υλοποίηση προγραμμάτων μείωσης του ανθρακικού αποτυπώματος στον πρωτογενή τομέα και στις μεταφορές, καθώς και στη διάχυση του αισθήματος περιβαλλοντικής ευαισθητοποίησης, μέσω δράσεων συνεργασίας με τους πολίτες και τη δημιουργία ενός νέου, συμπεριληπτικού και αειφόρου οικοσυστήματος.

Προτεινόμενες δράσεις μετριασμού

Ειδικότερα, η ενεργειακή αναβάθμιση των ενεργοβόρων κτιρίων, η αναβάθμιση σε πιο εξελιγμένες τεχνολογικά μεθόδους, η εγκατάσταση φωτοβολταϊκών και η παραγωγή ενέργειας από βιομάζα, αποτελούν μέρος των δράσεων που θα ακολουθήσουν οι πόλεις για την επίτευξη κλιματικής ουδετερότητας.

Επίσης, σημαντικό ρόλο θα παίξουν οι δράσεις που στοχεύουν στον οικιακό τομέα και στην εκπαίδευση των πολιτών. Τέτοιες είναι οι δράσεις ενημέρωσης και καθοδήγησης των πολιτών με εκδηλώσεις για εξοικονόμηση ενέργειας, για ανακύκλωση, για οικιακές ενεργειακές αναβαθμίσεις, για ενίσχυση της κομποστοποίησης και προγράμματα ενημέρωσης και ευαισθητοποίησης που αποσκοπούν στην προώθηση και διάχυση γνώσης και δεξιοτήτων στους πολίτες.

Ακόμη, οι δράσεις στον τομέα των μεταφορών συμβάλλουν στην μείωση της ρύπανσης και κατ' επέκταση στην κλιματική ουδετερότητα. Τέλος, οι δράσεις που προτείνονται για τον αγροτικό και το

τριτογενή τομέα αποτελούν δράσεις που περιλαμβάνονται στην στρατηγική των κλιματικά ουδέτερων πόλεων, με αποτέλεσμα να δίνουν την ευκαιρία στον Δήμο Καρδίτσας να αποτελέσει πρότυπο για άλλες ευρωπαϊκές πόλεις.

Δράσεις μετριασμού στα Δημοτικά κτίρια

Στην κατηγορία αυτή ανήκουν τα δημοτικά κτίρια, σχολικές μονάδες, παιδικοί σταθμοί αθλητικές εγκαταστάσεις, κτίρια διοίκησης και πολιτισμού, τα οποία βρίσκονται στην ιδιοκτησία του Δήμου, καθώς και η διαχείρισή τους. Η εφαρμογή της κάθε δράσης μετριασμού των εκπομπών του CO₂ εξαρτάται από την κατάσταση και τις φθορές που έχει το κάθε κτίριο. Συνεπώς, για την ορθή επιλογή των δράσεων που θα εφαρμοστούν ανά περίπτωση, απαιτείται ενεργειακή προμελέτη.

α/α	Τίτλος Δράσης Μετριασμού	Τομέας Παρέμβασης	Μέσο Πολιτικής
1	Ενεργειακή αναβάθμιση ενεργοβόρων κτηρίων	Κέλυφος κτηρίου	Διαχείριση ενέργειας
2	Εγκατάσταση έξυπνων ενεργειακών μετρητών (Smart Meters)	Τεχνολογίες Πληροφοριών και Επικοινωνιών	Διαχείριση ενέργειας
3	Εγκατάσταση τεχνολογίας ρύθμισης της έντασης του δημοτικού φωτισμού (BEMS-GIS) σε δημοτικά κτίρια	Τεχνολογίες Πληροφοριών και Επικοινωνιών	Διαχείριση ενέργειας
4	Εγκατάσταση φωτοβολταϊκών (Net Metering)	Ενέργεια από ανανεώσιμες πηγές για θέρμανση χώρων και ζεστό νερό	Πρότυπα κτιρίων
5	Αντικατάσταση λαμπτήρων - ειδικό συμβόλαιο με Εταιρεία Ενεργειακών Υπηρεσιών (ESCO)	Ενεργειακή απόδοση	Σύναψη δημοσίων συμβάσεων

Ο Δήμος Καρδίτσας στο πλαίσιο της παρούσας στρατηγικής θα προτείνει έργα ενεργειακής αναβάθμισης δημοτικών κτιρίων του, όπως το κλειστό κολυμβητήριο, το 10^ο Δημοτικό σχολείο, τα 2 κλειστά γυμναστήρια και το λαογραφικό μουσείο πόλης κ.α.

A5. Ολοκληρωμένα Προγράμματα που Υλοποιήθηκαν στην ΠΠ από το 2000 και μετά

Παρεμβάσεις / έργα της Στρατηγικής ΒΑΑ 2014-2020

Στην εγκεκριμένη Στρατηγική ΒΑΑ 2014-2020 της περιοχής παρέμβασης, προτείνονταν :

Δράσεις μετριασμού των επιπτώσεων της κλιματικής αλλαγής

Η δράση αντιστοιχούσε στην Επενδυτική Προτεραιότητα 4ε – Προαγωγή στρατηγικών χαμηλών εκπομπών διοξειδίου του άνθρακα για όλους τους τύπους περιοχών, ιδιαίτερα για τις αστικές περιοχές, συμπεριλαμβανομένης της προώθησης της αειφόρου πολυτροπικής αστικής κινητικότητας και των μέτρων προσαρμογής σχετικά με τον περιορισμό των επιπτώσεων.

Στο πλαίσιο της δράσης η πράξη «Μετατροπή της οδού Χαρίτου σε οδό ήπιας κυκλοφορίας» ολοκληρώθηκε.

Δράσεις διευκόλυνσης χρήσης ποδηλάτου

Η δράση αντιστοιχούσε στην Επενδυτική Προτεραιότητα 6ε – Ανάλυση δράσης για τη βελτίωση του αστικού περιβάλλοντος, την ανάπλαση των πόλεων, την αναζωογόνηση και την απολύμανση των υποβαθμισμένων περιβαλλοντικά εκτάσεων (συμπεριλαμβανομένων των προς ανασυγκρότηση περιοχών), τη μείωση της ατμοσφαιρικής ρύπανσης και την προώθηση μέτρων για τον περιορισμό του θορύβου.

Στο πλαίσιο της δράσης :

- Η πράξη «Διαμόρφωση Ποδηλατόδρομου στην οδό Ηρώων Πολυτεχνείου» ολοκληρώθηκε.
- Η πράξη «Αναβάθμιση συστήματος διαχείρισης και επέκταση χρήσης κοινόχρηστων ποδηλάτων», ολοκληρώθηκε το Δεκέμβριο του 2023, εκκρεμεί η πληρωμή του και μεταφέρεται στην πρόταση ΒΑΑ για την ΠΠ 2021-2027.
- Η πράξη «Επέκταση του δικτύου των ποδηλατοδρόμων με έργα χαμηλού κόστους» μεταφέρεται στην πρόταση ΒΑΑ για την ΠΠ 2021-2027.

Περιβαλλοντική αναβάθμιση και ανάδειξη κοινόχρηστων χώρων και βελτίωση προσβασιμότητας

Η δράση αντιστοιχούσε στην Επενδυτική Προτεραιότητα 6ε – Ανάλυση δράσης για τη βελτίωση του αστικού περιβάλλοντος, την ανάπλαση των πόλεων, την αναζωογόνηση και την απολύμανση των υποβαθμισμένων περιβαλλοντικά εκτάσεων (συμπεριλαμβανομένων των προς ανασυγκρότηση περιοχών), τη μείωση της ατμοσφαιρικής ρύπανσης και την προώθηση μέτρων για τον περιορισμό του θορύβου.

Στο πλαίσιο της δράσης :

- Η πράξη «Περιβαλλοντική αναβάθμιση Περιβάλλοντος χώρου νέου Δημαρχείου και αισθητική σύνδεση με άλσος Παυσιλύπου» μεταφέρεται στην πρόταση ΒΑΑ για την ΠΠ 2021-2027.
- Η πράξη «Διαμόρφωση και περιβαλλοντική ανάδειξη κοινόχρηστων χώρων στις γειτονιές της Καρδίτσας» μεταφέρεται στην πρόταση ΒΑΑ για την ΠΠ 2021-2027.
- Η πράξη «Παρεμβάσεις βελτίωσης προσβασιμότητας και ασφάλειας στα σχολικά συγκροτήματα» ολοκληρώθηκε.
- Η πράξη «Παρεμβάσεις βελτίωσης προσβασιμότητας για ΑμεΑ» μεταφέρεται στην πρόταση ΒΑΑ για την ΠΠ 2021-2027.
- Η πράξη «Περιβαλλοντική Αναβάθμιση και Ενοποίηση δημόσιου χώρου στο Δημοτικό Στάδιο Καρδίτσας» απεντάχθηκε.

Δράση Εξοικονόμησης Ενέργειας

Η δράση αντιστοιχούσε στην Επενδυτική Προτεραιότητα 4ε – Προαγωγή στρατηγικών χαμηλών εκπομπών διοξειδίου του άνθρακα για όλους τους τύπους περιοχών, ιδιαίτερα για τις αστικές περιοχές, συμπεριλαμβανομένης της προώθησης της αειφόρου πολυτροπικής αστικής κινητικότητας και των μέτρων προσαρμογής σχετικά με τον περιορισμό των επιπτώσεων.

Στο πλαίσιο της δράσης ολοκληρώθηκε η πράξη «Ενεργειακή και αισθητική αναβάθμιση δικτύου δημοτικού φωτισμού στην Καρδίτσα (λόγω υφιστάμενης υπογειοποίησης)».

Δράσεις δημιουργίας και αναβάθμισης κοινωνικών υποδομών

Η δράση αντιστοιχούσε στην Επενδυτική Προτεραιότητα 9α – Επενδύσεις στις υποδομές υγείας και τις κοινωνικές υποδομές που συμβάλλουν στην εθνική, περιφερειακή και τοπική ανάπτυξη, μειώνοντας τις ανισότητες όσον αφορά την κατάσταση στον τομέα της υγείας, προωθώντας την κοινωνική ένταξη μέσω βελτίωσης της πρόσβασης σε υπηρεσίες κοινωνικού, πολιτιστικού χαρακτήρα και υπηρεσίες αναψυχής και τη μετάβαση από την ιδρυματική φροντίδα στη φροντίδα της κοινότητας.

Στο πλαίσιο της δράσης η πράξη «Κατασκευή κτιρίου και προμήθεια εξοπλισμού για πολυχώρο κοινωνικής αλληλεγγύης (κοινωνικό παντοπωλείο & δομή υποστηριζόμενων διαμερισμάτων)», μεταφέρεται στην πρόταση ΒΑΑ για την ΠΠ 2021-2027.

Στήριξη λειτουργίας κοινωνικών δομών

Η δράση αντιστοιχούσε στην Επενδυτική Προτεραιότητα 9b – Παροχή στήριξης για φυσική, οικονομική και κοινωνική αναζωογόνηση υποβαθμισμένων κοινοτήτων εντός αστικών και αγροτικών περιοχών.

Στο πλαίσιο της δράσης η πράξη «Εκσυγχρονισμός εξοπλισμού Δημοτικών Παιδικών Βιβλιοθηκών στην περιοχή παρέμβασης» απεντάχθηκε.

Ενίσχυση επιχειρήσεων εντός της περιοχής παρέμβασης

Η δράση αντιστοιχούσε στην Επενδυτική Προτεραιότητα 3a – Προώθηση της επιχειρηματικότητας, ιδίως με τη διευκόλυνση της οικονομικής εκμετάλλευσης νέων ιδεών και τη στήριξη της δημιουργίας νέων επιχειρήσεων, μεταξύ άλλων μέσω φυτωρίων επιχειρήσεων.

Στο πλαίσιο της δράσης ο εγκεκριμένος προϋπολογισμός της πράξης «Ενίσχυση της επιχειρηματικότητας ΜΜΕ κατά προτεραιότητα στους επιλεγμένους τομείς της στρατηγικής έξυπνης εξειδίκευσης RIS3 (υφιστάμενες, νέες και υπό σύσταση ΜΜΕ)», μεταφέρθηκε στην πράξη «Ενίσχυση μικρών και πολύ μικρών Επιχειρήσεων που επλήγησαν από τον Covid-19 στη Θεσσαλία- ΑΝΑΣΑ ΙΙ», η οποία και ολοκληρώθηκε με δικαιούχους, επιχειρήσεις της περιοχής παρέμβασης,.

Υποστήριξη και ενδυνάμωση ευπαθών πληθυσμιακών ομάδων στην περιοχή παρέμβασης

Η δράση αντιστοιχούσε στην Επενδυτική Προτεραιότητα 9iii - Καταπολέμηση κάθε μορφής διακρίσεων και προώθηση των ίσων ευκαιριών.

Στο πλαίσιο της δράσης :

- Η πράξη «Δαπάνες λειτουργίας Θεοδωρίδειου Κέντρου "Ορίζοντες"», μεταφέρεται στην πρόταση ΒΑΑ για την ΠΠ 2021-2027.
- Η πράξη «Δαπάνες λειτουργίας παιδικών βιβλιοθηκών για ευπαθείς κοινωνικές ομάδες», απεντάχθηκε λόγω απένταξης και της πράξης «Εκσυγχρονισμός εξοπλισμού Δημοτικών Παιδικών Βιβλιοθηκών στην περιοχή παρέμβασης».

Στήριξη δομής φιλοξενίας αστέγων

Η δράση αντιστοιχούσε στην Επενδυτική Προτεραιότητα 9ii - Καταπολέμηση κάθε μορφής διακρίσεων και προώθηση των ίσων ευκαιριών.

Στο πλαίσιο της δράσης καταργήθηκε η πράξη «Δαπάνες λειτουργίας υποστηριζόμενων διαμερισμάτων για αστέγους», και ο Προϋπολογισμός κατανεμήθηκε ως προσαύξηση ισόποσα στις πράξεις «Δημιουργία κοινωνικών επιχειρήσεων και επαγγελματική ενσωμάτωση στην κοινωνική αλληλέγγυα οικονομία» και «Δημιουργία αυτοαπασχόλησης και start up επιχειρήσεων κατά

προτεραιότητα στους επιλεγμένους τομείς της στρατηγικής έξυπνης εξειδίκευσης από άνεργους νέους και γυναίκες».

Πρώθηση της απασχόλησης της επιχειρηματικότητας και της Κοινωνικής Οικονομίας

Η δράση αντιστοιχούσε στην Επενδυτική Προτεραιότητα 8iii – Αυτοαπασχόληση, επιχειρηματικότητα και δημιουργία νέων επιχειρήσεων, και ειδικά καινοτόμων πολύ μικρών, μικρών και μεσαίων επιχειρήσεων.

Στο πλαίσιο της δράσης ολοκληρώθηκε η πράξη «Προμήθεια εξοπλισμού & λειτουργία "Δομής υποστήριξης της δικτύωσης, συμβουλευτικής και της επιχειρηματικής εκκίνησης άνεργων και μελών ευπαθών κοινωνικών ομάδων"», από την ΑΝ.ΚΑ Α.Ε., ενώ η δομή που αποκαλείται "ΚΥΠΕΑ" εντάχθηκε ως συνεχιζόμενο έργο στο Πρόγραμμα "Θεσσαλία" στο πλαίσιο της παρούσας Στρατηγικής ΒΑΑ 2021-2027.

Ενίσχυση της Κοινωνικής Οικονομίας

Η δράση αντιστοιχούσε στην Επενδυτική Προτεραιότητα 9v - Προώθηση της κοινωνικής επιχειρηματικότητας και της επαγγελματικής ενσωμάτωσης σε κοινωνικές επιχειρήσεις και την κοινωνική και αλληλέγγυο οικονομία ώστε να διευκολυνθεί η πρόσβαση στην απασχόληση.

Στο πλαίσιο της δράσης ο προϋπολογισμός της πράξης «Δημιουργία κοινωνικών επιχειρήσεων και επαγγελματική ενσωμάτωση στην κοινωνική & αλληλέγγυα οικονομία» δεν μπόρεσε να διατεθεί σε δικαιούχους λόγω μη δημοσιοποίησης οριζόντιας πρόσκλησης του ΠΕΠ 2014-2020.

Στήριξη της απασχόλησης εντός της περιοχής παρέμβασης

Η δράση αντιστοιχούσε στην Επενδυτική Προτεραιότητα 8iii – Αυτοαπασχόληση, επιχειρηματικότητα και δημιουργία νέων επιχειρήσεων, και ειδικά καινοτόμων πολύ μικρών, μικρών και μεσαίων επιχειρήσεων.

Στο πλαίσιο της δράσης ο προϋπολογισμός της πράξης «Δημιουργία αυτοαπασχόλησης / start ups επιχειρήσεων κατά προτεραιότητα στους επιλεγμένους τομείς της στρατηγικής έξυπνης εξειδίκευσης από άνεργους νέους και γυναίκες», θα διατεθεί μέσω οριζόντιας πρόσκλησης του προγράμματος.

Προστασία – Ανάδειξη του ιστορικού κέντρου της πόλης Καρδίτσας / Πεζοδρόμηση της οδού Βάλβη

Τίτλος Πράξης: «Προστασία – Ανάδειξη του ιστορικού κέντρου της πόλης Καρδίτσας / Πεζοδρόμηση της οδού Βάλβη»

Προϋπολογισμός: 366.800,00 €

Ωφελούμενοι: Το σύνολο των κατοίκων της πόλης

Περιοχή Παρέμβασης: Το αντικείμενο της παρέμβασης αφορά στην ανάπλαση και αναβάθμιση της περιοχής της Δημοτικής Αγοράς στο ιστορικό κέντρο της πόλης και την ανάδειξη της ιδιαίτερης ταυτότητάς του (ιστορικής – κοινωνικής – πολεοδομικής – αρχιτεκτονικής).

Η ανάπλαση της οδού αποτέλεσε αντικείμενο αρχιτεκτονικού διαγωνισμού από το 1986 με τίτλο «Διατήρηση και αξιοποίηση του κτιρίου της Δημοτικής Αγοράς Καρδίτσας, ανέγερση κλειστού Δημοτικού Θεάτρου στη θέση του ηλεκτρικού εργοστασίου, διαμόρφωση του περιβάλλοντα χώρου, πεζοδρόμηση της οδού Βάλβη, αναπλάσεις όψεων πλατείας Δημοτικής Αγοράς και οδού Βάλβη» και αφορούσε την ανάδειξη και προστασία του ιστορικού κέντρου της πόλης. Το έργο μέσω της Habitat Agenda, περιελάμβανε την πεζοδρόμηση και ανάπλαση του οδοστρώματος της οδού Βάλβη. Η πεζοδρόμηση που συνοδεύτηκε από τη συνολική αναβάθμιση της εικόνας του δρόμου, τονίζει τον μνημειακό, ιστορικό και εμπορικό του χαρακτήρα.

Πρόγραμμα: Μέτρο «Αναπλάσεις στο δομημένο περιβάλλον με καινοτόμο χαρακτήρα ή εθνική σημασία» του «Περιβάλλον 2000-2006»

Επιχειρησιακό Σχέδιο Ολοκληρωμένων Παρεμβάσεων Αστικής Ανάπτυξης στην περιοχή Αγίου Κωνσταντίνου – Σεισμοπλήκτων του Δήμου Καρδίτσας

Τίτλος Πράξης: «Επιχειρησιακό Σχέδιο Ολοκληρωμένων Παρεμβάσεων Αστικής Ανάπτυξης στην περιοχή Αγίου Κωνσταντίνου – Σεισμοπλήκτων του Δήμου Καρδίτσας»

Προϋπολογισμός: 3.525.792 €, με χρηματοδότηση 1.006.792 € (ΕΚΤ) και 2.519.000 € (ΕΤΠΑ)

Ωφελούμενοι: 3.120 κάτοικοι

Περιοχή Παρέμβασης: Στα πλαίσια του Σχεδίου περιελήφθησαν 16 πράξεις (έργα και δράσεις) με στόχο την αναβάθμιση της περιοχής στην πόλη της Καρδίτσας, που εκτείνεται από τον Ι.Ν. Αγίου Κωνσταντίνου, έως την περιοχή Σεισμοπλήκτων στο βόρειο άκρο της πόλης. Η περιοχή παρέμβασης, είχε εμβαδόν 296 στρεμμάτων.

Πρόγραμμα: Μέτρα 3.5 και 3.6 του Π.Ε.Π. Θεσσαλίας 2000-2006

Περιγραφή Πράξης: Στα πλαίσια του σχεδίου που υλοποιήθηκε, πραγματοποιήθηκαν εκτεταμένες αναπλάσεις σε όλο το εύρος της περιοχής παρέμβασης, κυκλοφοριακές ρυθμίσεις με έμφαση στην κυκλοφορία πεζών και ποδηλάτων, δράσεις για την αναβάθμιση της πολιτιστικής υποδομής. Ταυτόχρονα, δόθηκε έμφαση στην τόνωση της επιχειρηματικότητας μέσω επιδότησης για την ανάπτυξη των επιχειρήσεων στην περιοχή, αλλά και συμβουλευτικής προς τους επιχειρηματίες, σε συνεργασία με το

Επιμελητήριο Καρδίτσας. Επίσης, υλοποιήθηκαν προγράμματα κατάρτισης και εργασίας για ανέργους και ειδικές κοινωνικές ομάδες, με στόχο την τόνωση της απασχόλησης και της κοινωνικής συνοχής.

Περιγραφή Πράξης: Συγκεκριμένα πεζοδρομήθηκε και αναπλάσθηκε το δάπεδο της οδού Βάλβη. Η οδός Βάλβη είναι ιστορικός εμπορικός δρόμος της πόλης της Καρδίτσας μήκους 300 μ. και μέσου πλάτους 5,70μ. Ενώνει δύο πλατείες του κέντρου, την πλατεία Δικαστηρίων και την πλατεία Δημοτικής Αγοράς, όπου βρίσκεται το αναστηλωμένο ήδη κτίριο της Δημοτικής Αγοράς.

Ανοικτό Κέντρο Εμπορίου Δήμου Καρδίτσας

Τίτλος Πράξης: Ανοικτό Κέντρο Εμπορίου Δήμου Καρδίτσας

Προϋπολογισμός: 1.425.121,21 € με συγχρηματοδότηση από το Ευρωπαϊκό Ταμείο Περιφερειακής Ανάπτυξης (ΕΤΠΑ)

Ωφελούμενοι: Οι καταστηματοάρχες κατά μήκος των πεζόδρομων και της Δημοτικής Αγοράς και ο τοπικός πληθυσμός

Περιοχή Παρέμβασης: Περιλαμβάνει τον πεζόδρομο Στ. Λάμπα από Καραϊσκάκη μέχρι Ν. Πλαστήρα, την οδό Βάλβη από Ιεζεκιήλ μέχρι Αθ. Διάκου και τη Δημοτική Αγορά.

Πρόγραμμα: Επιχειρησιακό Πρόγραμμα «Ανταγωνιστικότητα Επιχειρηματικότητα και Καινοτομία 2014-2020» - Άξονας Προτεραιότητας «Ανάπτυξη επιχειρηματικότητας με Τομεακές προτεραιότητες»

Περιγραφή Πράξης: Στα πλαίσια υλοποίησης της πράξης θα υλοποιηθούν παρεμβάσεις αναβάθμισης της λειτουργικότητας και οργάνωσης της οικονομικής δραστηριότητας που αναπτύσσεται εντός της περιοχής παρέμβασης, με υιοθέτηση και χρήση έξυπνων εφαρμογών. Εν προκειμένω έχει αποφασιστεί η συνεργασία του Δήμου Καρδίτσας με το Επιμελητήριο Καρδίτσας για την περιοχή του κέντρου της Καρδίτσας.

Πιο συγκεκριμένα, ο Δήμος Καρδίτσας που ορίζεται ως «δικαιούχος», θα υλοποιήσει ενέργειες στις κατηγορίες: «Αναβάθμιση δημόσιου χώρου» στην οποία εντάσσονται δαπάνες εκσυγχρονισμού υποδομών, βελτίωσης κινητικότητας, βελτίωσης μικροκλίματος, αισθητικής αναβάθμισης, βελτίωσης προσβασιμότητας, «Προμήθεια και εγκατάσταση συστημάτων έξυπνης πόλης και «Προμήθεια και εγκατάσταση συστημάτων έξυπνης βιώσιμης κινητικότητας»

Το Επιμελητήριο Καρδίτσας που ορίζεται ως «συνδικαιούχος» θα υλοποιήσει ενέργειες στην κατηγορία: «Ανάδειξη ταυτότητας εμπορικής περιοχής» στην οποία εντάσσονται δαπάνες ανάδειξης και επενδύσεις με ομοιόμορφα υλικά εξωτερικών όψεων, ομοιόμορφων τεντών, στεγάστρων, επιγραφών, εργασίες χρωματισμού εξωτερικών όψεων κλπ., καθώς επίσης και ενέργειες για την προβολή και προώθηση του Ανοικτού Κέντρου Εμπορίου Δήμου Καρδίτσας και της εμπορικής δραστηριότητας γενικά στην περιοχή παρέμβασης.

A.6 Ανάλυση SWOT της ΠΠ

Στο κεφάλαιο παρουσιάζονται τα αποτελέσματα της ανάλυσης SWOT, δηλαδή η αναγνώριση των πλεονεκτημάτων - δυνατών σημείων και των μειονεκτημάτων - αδυναμιών καθώς και η εξέταση των ευκαιριών - προοπτικών και των κινδύνων - απειλών, σε αντιστοίχιση με τις πέντε προκλήσεις για την Βιώσιμη Αστική Ανάπτυξη του άρθρου 11 του Κανονισμού 2021/1058.

Επίσης, λήφθηκαν υπόψη οι κατευθύνσεις - προβλέψεις από εγκεκριμένα πλαίσια χωροταξικού πολεοδομικού σχεδιασμού, πορίσματα - προτάσεις λοιπών προγραμμάτων και μελετών καθώς και Ολοκληρωμένα Προγράμματα που υλοποιήθηκαν στην ΠΠ την τελευταία εικοσιπενταετία.

ΔΗΜΟΓΡΑΦΙΚΑ ΧΑΡΑΚΤΗΡΙΣΤΙΚΑ			
ΔΥΝΑΤΑ ΣΗΜΕΙΑ	ΑΔΥΝΑΜΙΕΣ	ΕΥΚΑΙΡΙΕΣ	ΑΠΕΙΛΕΣ
<p>Μικρή αλλά ανοδική πληθυσμιακή εξέλιξη σε σχέση με τον υπόλοιπο Δήμο και Π.Ε.</p> <p>Προσέλκυση νεότερων ηλικιών από την ύπαιθρο της Π.Ε.</p> <p>Βελτίωση του εκπαιδευτικού επιπέδου του πληθυσμού - υψηλό ποσοστό αποφοίτων τριτοβάθμιας εκπαίδευσης</p>	<p>Σοβαρή μείωση γεννήσεων</p> <p>Αύξηση δεικτών γήρανσης και εξάρτησης</p> <p>Φυγή των πιο μορφωμένων - καταρτισμένων λόγω έλλειψης ευκαιριών εργασίας - αυταπασχόλησης (brain drain)</p> <p>Αδυναμία αυτονομησης των νέων και εξάρτηση από την πυρηνική οικογένεια</p> <p>Αύξηση ατόμων που χρήζουν αυξημένης φροντίδας, λόγω των φυσικών καταστροφών των τελευταίων ετών</p>	<p>Αξιοποίηση ευκαιριών πράσινης και ψηφιακής μετάβασης για προσέλκυση νεανικού πληθυσμού</p> <p>Λειτουργία αναβαθμισμένων δομών Τριτοβάθμιας Εκπαίδευσης για προσέλκυση φοιτητών - καθηγητών</p>	<p>Επιδείνωση δεικτών γήρανσης και εξάρτησης</p> <p>Πληθυσμιακή στασιμότητα λόγω αδυναμίας προσέλκυσης νεοεισερχόμενων</p> <p>Κίνδυνος εγκατάλειψης των πληγεισών περιοχών από τις καταστροφικές πλημμύρες</p>

ΚΟΙΝΩΝΙΚΑ ΧΑΡΑΚΤΗΡΙΣΤΙΚΑ			
ΔΥΝΑΤΑ ΣΗΜΕΙΑ	ΑΔΥΝΑΜΙΕΣ	ΕΥΚΑΙΡΙΕΣ	ΑΠΕΙΛΕΣ
<ul style="list-style-type: none"> • Έμπειροι φορείς, δομές και δίκτυα κοινωνικής φροντίδας, αλληλεγγύης και ενσωμάτωσης (ΚΓΚ, Ορίζοντες, ΜΚΟ) • Οικοσύστημα Συνεργατισμού Καρδίτσας - ενεργή Κοινωνία των Πολιτών • Τεχνογνωσία στην υλοποίηση προγραμμάτων στήριξης ευάλωτων κοινωνικών ομάδων (πρόσφυγες, άστεγοι, ευάλωτοι νέοι κ.α.) • Λειτουργία δομής στήριξης της επιχειρηματικότητας 	<ul style="list-style-type: none"> • Αύξηση ατόμων που χρήζουν κοινωνικής φροντίδας ή βρίσκονται σε φτώχεια λόγω των φυσικών καταστροφών • Δυσκολία πρόσβασης στην εργασία / αυταπασχόληση ευάλωτων ομάδων • Ελλείψεις βασικών δομών / υποδομών κοινωνικής φροντίδας - στήριξης (εξαρτημένοι ουσιών, αποφυλακισμένοι, ΚΗΦΗ, άνοια κ.α.) • Οργανωτικές και λειτουργικές αδυναμίες κοινωνικών Υπηρεσιών/ Δομών των Δήμων 	<ul style="list-style-type: none"> • Αξιοποίηση χρηματοδοτικών μέσων και συνεργασία τοπικών φορέων για κάλυψη των κενών στην κοινωνική φροντίδα - πρόνοια • Δημιουργία νέων εργαλείων / δομών ενίσχυσης κοινωνικής καινοτομίας με αξιοποίηση διεθνών καλών πρακτικών • Συνεχής ευαισθητοποίηση των πολιτών, οικοδόμηση ικανοτήτων και ενδυνάμωση των πλέον μειονεκτούντων πολιτών • Αξιοποίηση πόρων για στήριξη της συνεργατικής, κοινωνικής και μικροεπιχειρηματικότητας 	<ul style="list-style-type: none"> • Διάρρηξη κοινωνικής συνοχής • Χαμηλό επίπεδο ευημερίας λόγω επαναλαμβανόμενων φυσικών καταστροφών • Αύξηση πληθυσμού ηλικιωμένων και ατόμων απειλούμενων από φτώχεια • Διατήρηση υψηλής μακροχρόνιας ανεργίας ειδικά μεταξύ των νέων χαμηλών προσόντων (NEETs) • Ασυνέχεια στην χρηματοδότηση για τα προγράμματα κοινωνικής φροντίδας, αλληλεγγύης

<p>μειονεκτούντων ατόμων</p> <ul style="list-style-type: none"> • Λειτουργία τμήματος Δημόσιας Ενιαίας Υγείας στην περιοχή 	<ul style="list-style-type: none"> • Δυσκολίες προσβασιμότητας ΑμεΑ σε υπηρεσίες, αγαθά, υποδομές κ.λπ. 	<p>από τους ευάλωτους πολίτες</p>	
---	--	-----------------------------------	--

ΟΙΚΟΝΟΜΙΚΑ ΧΑΡΑΚΤΗΡΙΣΤΙΚΑ			
ΔΥΝΑΤΑ ΣΗΜΕΙΑ	ΑΔΥΝΑΜΙΕΣ	ΕΥΚΑΙΡΙΕΣ	ΑΠΕΙΛΕΣ
<ul style="list-style-type: none"> • Συνεργασία φορέων για τον σχεδιασμό, την προετοιμασία και την εφαρμογή δράσεων κοινωνικής αλληλεγγύης και φροντίδας • Η περιοχή αποτελεί οικονομικό και διοικητικό κέντρο σε επίπεδο δήμου και νομού, ενισχύοντας την κεντροβαρική της θέση. • Σημαντική εκμεταλλευτική δυνατότητα των τοπικών κεφαλαίων μέσω των δυναμικών Συνεταιριστικών Τραπεζών. • Παρουσία ενός δυναμικού τριτογενούς τομέα, ειδικότερα στον τομέα των υπηρεσιών. • Παρουσία και παραμονή σημαντικού ποσοστού επισκεπτών από την ευρύτερη περιοχή. • Πλούσιοι πολιτιστικοί πόροι και ποικιλία πολιτιστικών δρώμενων και διοργανώσεων πανελλαδικής εμβέλειας. • Ενεργό οικοσύστημα συνεργατισμού που δραστηριοποιείται στην ευρύτερη περιοχή. 	<ul style="list-style-type: none"> • Χαμηλότερο επίπεδο κατά κεφαλή ΑΕΠ σε σχέση με άλλες αστικές περιοχές της Περιφέρειας. • Υψηλά ποσοστά ανεργίας και συνεχής συρρίκνωση της επιχειρηματικής βάσης. • Ελλιπείς τουριστικές υποδομές και ανεπαρκής τουριστική προβολή σε συνδυασμό με τον χαμηλό βαθμό τουριστικών επενδύσεων. • Απουσία πολιτικής προσέλκυσης επιχειρήσεων και μηχανισμών υποστήριξης της επιχειρηματικότητας. • Συγκοινωνιακή απομόνωση λόγω ανεπαρκούς οδικής και συγκοινωνιακής σύνδεσης (ημιτελής Ε65) και μακρινή πρόσβαση σε διεθνή αεροδρόμια. 	<ul style="list-style-type: none"> • Δημιουργία εξειδικευμένων δομών υποστήριξης της μικρής επιχειρηματικότητας και της κοινωνικής οικονομίας. • Προώθηση νέου παραγωγικού μοντέλου με διασύνδεση τομέων προτεραιότητας (RIS3). • Διαθεσιμότητα πόρων για ανάπτυξη της κοινωνικής οικονομίας και της μικρής επιχειρηματικότητας. • Εκπόνηση ολιστικού στρατηγικού σχεδίου ανάπτυξης σε επίπεδο Π.Ε • Ενσωμάτωση καινοτομιών στο παραγωγικό σύστημα. • Αξιοποίηση τεχνογνωσίας Αναπτυξιακών Οργανισμών, Τριτοβάθμιων Ιδρυμάτων και Ερευνητικών φορέων. • Αξιοποίηση χρηματοδότησης ευρωπαϊκών Προγραμμάτων 	<ul style="list-style-type: none"> • Μεγάλος χρόνος αποκατάστασης οικονομικών ζημιών των τελευταίων έντονων καιρικών φαινομένων. • Δυσμενής προβλεπόμενες μακροοικονομικές συνθήκες. • Συνεχείς αλλαγές του φορολογικού συστήματος και διογκωμένη γραφειοκρατία. • Δυσκολία προσαρμογής σε παγκόσμιες αλλαγές στην παραγωγή και το εμπόριο. • Υψηλό κόστος παραγωγής και περιορισμός εθνικών οικονομικών κινήτρων. • Δυσκολία συνεργασίας μεταξύ της τοπικής αυτοδιοίκησης και των επιχειρηματικών φορέων. • Έντονος ανταγωνισμός από τα εισαγόμενα προϊόντα και τρόφιμα των τρίτων χωρών σε συνδυασμό με την τάση «ελληνοποιήσεων» των παραγόμενων προϊόντων.

ΚΛΙΜΑΤΙΚΑ ΧΑΡΑΚΤΗΡΙΣΤΙΚΑ			
ΔΥΝΑΤΑ ΣΗΜΕΙΑ	ΑΔΥΝΑΜΙΕΣ	ΕΥΚΑΙΡΙΕΣ	ΑΠΕΙΛΕΣ
<ul style="list-style-type: none"> • Πνεύμονας πρασίνου (Παυσίλυπο) στο κέντρο που επηρεάζει θετικά το μικροκλίμα • Αυξανόμενη χρήση του ποδηλάτου – Πόλη ποδηλάτου • Ελεγχόμενη ατμοσφαιρική ρύπανση - λειτουργία σταθμού παρακολούθησης ατμοσφαιρικής ρύπανσης • Εγκεκριμένες στρατηγικές ΣΔΑΕΚ, ΣΒΑΚ και ΣΦΗΟ 	<ul style="list-style-type: none"> • Κυκλοφοριακή συμφόρηση στο κέντρο • Μεγάλη πυκνότητα κτιρίων / δόμησης κεντρικά • Υποστελεχωμένες και μη εξιδεικευμένες υπηρεσίες για εφαρμογή έργων κλιματικής αλλαγής • Δυσκολίες στην εφαρμογή πολιτικών και μέτρων ενεργειακής μετάβασης στον τομέα των μεταφορών. • Απουσία μεγάλων οργανωμένων χώρων πρασίνου - αναψυχής 	<ul style="list-style-type: none"> • Αξιοποίηση χρηματοδοτικών εργαλείων για μετάβαση σε μια κλιματικά ουδέτερη πόλη (2050) • Αξιοποίηση εργαλείου Ενεργειακών Κοινοτήτων • Υποχρέωση κατάρτισης Σχεδίου Ενεργειακής Απόδοσης Δημοτικών Κτιρίων και Δημοτικού Σχεδίου Μείωσης Εκπομπών • Συνεργασία ενδιαφερόμενων μερών για συνδυασμένες μορφές αστικής κινητικότητας και ενθάρρυνσης ήπιας κινητικότητας (πεζοί, ποδήλατα) • Έξυπνες λύσεις με χρήση πράσινων - ψηφιακών τεχνολογιών - σημεία φόρτισης, έξυπνες στάσεις, επέκταση χρήσης κοινόχρηστων ποδηλάτων 	<ul style="list-style-type: none"> • Επαναλαμβανόμενα και έντονα πλημμυρικά φαινόμενα (Ιανός, Daniel) • Μη επαρκής χρηματοδότηση για δημόσιες παρεμβάσεις μετριασμού των επιπτώσεων της κλιματικής αλλαγής • Καθυστερήσεις στις απαιτούμενες εγκρίσεις περιβαλλοντικών όρων και λοιπών αδειοδοτήσεων • Ακραίες διακυμάνσεις θερμοκρασίας, βροχοπτώσεων • Αύξηση ατμοσφαιρικής ρύπανσης, λόγω γήρανσης στόλου Ι.Χ. • Αντίσταση στην αλλαγή και μη επαρκή πληροφόρηση ευαισθητοποίηση πολιτών απέναντι στην κλιματική αλλαγή

ΠΕΡΙΒΑΛΛΟΝΤΙΚΑ ΧΑΡΑΚΤΗΡΙΣΤΙΚΑ			
ΔΥΝΑΤΑ ΣΗΜΕΙΑ	ΑΔΥΝΑΜΙΕΣ	ΕΥΚΑΙΡΙΕΣ	ΑΠΕΙΛΕΣ
<ul style="list-style-type: none"> • Εγκρίσεις ΣΔΑΕΚ, ΣΒΑΚ και ΣΦΗΟ • Εμπειρία στην ενεργειακή αναβάθμιση κτιρίων - οδο φωτισμού • Ποδηλατική κουλτούρα / υποδομές ποδηλάτου • Σημαντικοί κοινόχρηστοι χώροι & πρασίνου κεντρικά • Συνεργασία με Ενεργειακή Κοινότητα • Διαδημοτική συνεργασία στη διαχείριση απορριμμάτων / ανακύκλωσης 	<ul style="list-style-type: none"> • Έλλειψη χώρων στάθμευσης και πρασίνου σε ορισμένες γειτονιές • Χαμηλή ενεργειακή αποδοτικότητα εγκαταστάσεων • Χαμηλή ενεργειακή συνείδηση πολιτών - προβληματική κυκλοφοριακή συμπεριφορά • Έλλειψη "έξυπνου" συστήματος προειδοποίησης - μηχανισμού απόκρισης σε ακραία φαινόμενα • Μεγάλες φθορές σε υποδομές από Ιανό – Daniel (ποδηλατόδρομοι, Δημοτική Αγορά, βιολογικός) 	<ul style="list-style-type: none"> • Αξιοποίηση Φ/Β στέγης, βιομάζας, ενεργειακού συμψηφισμού • Περιβαλλοντική αναβάθμιση κοινόχρηστων χώρων σε κομβικά σημεία • Επέκταση δικτύου ποδηλατοδρόμων • Συμμετοχή σε Ευρωπαϊκά Προγράμματα / Χρηματοδοτικά εργαλεία • Εκπόνηση Τοπικών Πολεοδομικών Σχεδίων • Αξιοποίηση εφαρμογών ΤΠΕ για βελτίωση αστικής κινητικότητας - Μετάβαση στην ηλεκτροκίνηση 	<ul style="list-style-type: none"> • Κλιματική αλλαγή και κόστος θωράκισης - προστασίας από τις επιπτώσεις της • Χρονοβόρες διαδικασίες εκπόνησης μελετών - αδειοδοτήσεων • Κόστος προσαρμογής σε κλιματικά ουδέτερη - έξυπνη πόλη • Σύγκρουση συμφερόντων χρήσεων γης • Ενεργειακή φτώχεια πολιτών • Υποβάθμιση του αστικού περιβάλλοντος λόγω αποσπασματικών παρεμβάσεων

A.7 Περιγραφή και προτεραιοποίηση αναγκών

Για κάθε κατηγορία προκλήσεων με βάση την ανάλυση SWOT, εντοπίζονται, αναλύονται και προτεραιοποιούνται οι ανάγκες της περιοχής παρέμβασης.

SWOT Ανάλυση - Αποτύπωση Αναγκών

Ανά κατηγορία προκλήσεων δημιουργήθηκαν μήτρες συσχέτισης ανά ζεύγος (S-O, W-O, S-T και W-T) των ευρημάτων εσωτερικού και εξωτερικού περιβάλλοντος ως ακολούθως:

S-O (Strengths-Opportunities): Δυνατά Σημεία – Ευκαιρίες

W-O (Weaknesses – Opportunities): Αδυναμίες – Ευκαιρίες

S-T (Strengths-Threats): Δυνατά σημεία – Απειλές

W-T (Weaknesses-Threats): Αδυναμίες – Απειλές

Εξετάστηκαν οι συσχετίσεις σε κάθε περιοχή ως εξής:

S-O: Σε ποιο βαθμό η αξιοποίηση των ευκαιριών δύναται να ενισχύσει περαιτέρω τα πλεονεκτήματα του τομέα

W-O: Σε ποιο βαθμό οι διαφαινόμενες ευκαιρίες μπορούν να αμβλύνουν τις αδυναμίες του τομέα

S-T: Σε ποιο βαθμό οι διαφαινόμενες απειλές δύνανται να επηρεάσουν αρνητικά και να άρουν τα πλεονεκτήματα

W-T: Σε ποιο βαθμό οι διαφαινόμενες απειλές δύναται να επιτείνουν περαιτέρω τις διαπιστωθείσες αδυναμίες

Για την ανάλυση του βαθμού συσχέτισης κάθε μεταβλητής της SWOT (S, W, O ή T) με την σχετιζόμενη μεταβλητή της, χρησιμοποιήθηκε η ακόλουθη κλίμακα βαθμολογίας ανάλογα με τον βαθμό συσχέτισης:

Υψηλή: 1	Μέτρια: 0,6	Μικρή: 0,3	Μη συσχέτιση: 0
-----------------	--------------------	-------------------	------------------------

Από την αναλυτική σύγκριση και βαθμολόγηση των μεταβλητών, προέκυψε σε κάθε περιοχή σύγκρισης ο συνολικός βαθμός συσχέτισης αλλά και οι επιμέρους βαρύτητες κάθε μεταβλητής.

Τα ποσοστά (οριζόντια, κάθετα & συνολικά) που προέκυψαν μετά την βαθμολόγηση για κάθε τεταρτημόριο, υπολογίσθηκαν ως εξής:

Οριζόντια: Το ποσοστό ισούται με το πηλίκο της διαίρεσης, με αριθμητή το σύνολο των βαθμών συσχέτισης μεταξύ των σημείων S-W-O-T σε κάθε οριζόντια γραμμή ανά τεταρτημόριο και παρονομαστή το σύνολο των σημείων της οριζόντιας γραμμής.

Κάθετα: Το ποσοστό ισούται με το πηλίκο της διαίρεσης, με αριθμητή το σύνολο των βαθμών συσχέτισης μεταξύ των σημείων S-W-O-T σε κάθε κάθετη γραμμή ανά τεταρτημόριο και παρονομαστή το σύνολο των σημείων της κάθετης γραμμής.

Συνολικά: Το ποσοστό ισούται με το πηλίκο της διαίρεσης, με αριθμητή το σύνολο των βαθμών συσχέτισης μεταξύ των σημείων S-W-O-T σε κάθε περιοχή ανά τεταρτημόριο και παρονομαστή το σύνολο

των σημείων που προκύπτουν από το γινόμενο των σημείων της οριζόντιας με αυτά της κάθετης γραμμής ανά τεταρτημόριο.

Οι επιμέρους ανάγκες ανά κατηγορία προκλήσεων προσδιορίστηκαν σε κάθε περιοχή (S-O, W-O, S-T και W-T) από τους συνδυασμούς των μεταβλητών με υψηλό βαθμό συσχέτισης, είτε κατά μόνες είτε κατά ομάδες, εστιάζοντας πάντα σε αυτές που είχαν βαθμό συσχέτισης μεγαλύτερο ή ίσο του μέσου όρου βαθμολογίας κάθε τεταρτημόριου. Στην περίπτωση εξαγωγής ταυτόσημων ή παρεμφερών αναγκών από διαφορετικές περιοχές οι κοινές αυτές ανάγκες ομαδοποιήθηκαν ώστε να διατηρηθεί η στρατηγική στόχευση της περιοχής με τον υψηλότερο βαθμό συσχέτισης.

Για την προτεραιοποίηση των αναγκών χρησιμοποιήθηκε το άθροισμα των βαθμών συσχέτισης των μεταβλητών (μόνο αυτές με υψηλή και μέτρια συσχέτιση) από τις οποίες προσδιορίστηκε η κάθε ανάγκη.

Μήτρα Συσχέτισης: Δημογραφικά Χαρακτηριστικά

S-O			ΕΣΩΤΕΡΙΚΟ ΠΕΡΙΒΑΛΛΟΝ			
			S (ΔΥΝΑΤΑ ΣΗΜΕΙΑ)			
			S1	S2	S3	%
ΕΣΩΤΕΡΙΚΟ ΠΕΡΙΒΑΛΛΟΝ	O (ΕΥΚΑΙΡΙΕΣ)	O1	0,6	0,6	0,6	60,0
		O2		1,0	1,0	66,7
		%	30,0	80,0	80,0	63,3

W-O			ΕΣΩΤΕΡΙΚΟ ΠΕΡΙΒΑΛΛΟΝ					
			W (ΑΔΥΝΑΜΙΕΣ)					
			W1	W2	W3	W4	W5	%
ΕΣΩΤΕΡΙΚΟ ΠΕΡΙΒΑΛΛΟΝ	O (ΕΥΚΑΙΡΙΕΣ)	O1	0,3	0,3	1,0	1,0	0,3	58,0
		O2	0,3	0,3	0,6	0,6	0,3	42,0
		%	30,0	30,0	80,0	80,0	30,0	50,0

S-T			ΕΣΩΤΕΡΙΚΟ ΠΕΡΙΒΑΛΛΟΝ			
			S (ΔΥΝΑΤΑ ΣΗΜΕΙΑ)			
			S1	S2	S3	%
ΕΣΩΤΕΡΙΚΟ ΠΕΡΙΒΑΛΛΟΝ	T (ΑΠΕΙΛΕΣ)	T1	0,6			20,0
		T2	0,6			20,0
		T3	1,0	0,6		53,3
		%	73,3	20,0	0,0	31,1

W-T			ΕΣΩΤΕΡΙΚΟ ΠΕΡΙΒΑΛΛΟΝ					
			W (ΑΔΥΝΑΜΙΕΣ)					
			W1	W2	W3	W4	W5	%
ΕΣΩΤΕΡΙΚΟ ΠΕΡΙΒΑΛΛΟΝ	T (ΑΠΕΙΛΕΣ)	T1	0,6	1,0			0,3	38,0
		T2	0,6	0,6	0,6		0,3	42,0
		T3			1,0	1,0	1,0	60,0
		%	40,0	53,3	53,3	33,3	53,3	46,7

Τα πλεονεκτήματα S2 «Προσέλκυση νεότερων ηλικιών από την ύπαιθρο της Π.Ε.» και S3 «Υψηλό ποσοστό αποφοίτων τριτοβάθμιας εκπαίδευσης» έχουν ισχυρή συσχέτιση με την ευκαιρία O2 «Δημιουργία αναβαθμισμένων εκπαιδευτικών δομών/υποδομών για προσέλκυση φοιτητών – σπουδαστών». Επίσης, το πλεονέκτημα S1 «Πληθυσμιακή άνοδος στην περιοχή παρέμβασης σε σχέση με τις υπόλοιπες περιοχές της Περιφερειακής Ενότητας Καρδίτσας» έχει ισχυρή συσχέτιση με την απειλή T3 «Κίνδυνος εγκατάλειψης των πληγέντων περιοχών από τις καταστροφικές πλημμύρες ΙΑΝΟΣ & DANIEL» και μέτρια με τις απειλές T1 «Επιδείνωση δεικτών γήρανσης και εξάρτησης» και T2 «Πληθυσμιακή στασιμότητα με τάσεις μείωσης του πληθυσμού». Έτσι προκύπτει η ανάγκη για «Δημιουργία και βελτίωση της λειτουργίας των τοπικών δομών».

Τα πλεονεκτήματα S1 «Πληθυσμιακή άνοδος στην περιοχή παρέμβασης σε σχέση με τις υπόλοιπες περιοχές της Περιφερειακής Ενότητας Καρδίτσας», S2 «Προσέλκυση νεότερων ηλικιών από την ύπαιθρο

της Π.Ε.» και S3 «Υψηλό ποσοστό αποφοίτων τριτοβάθμιας εκπαίδευσης» εμφανίζουν μέτρια συσχέτιση με την ευκαιρία O1 «Δημιουργία νέων επιχειρηματικών ευκαιριών και κινήτρων για την προσέλκυση ενεργού και νεανικού πληθυσμού». Επίσης, οι αδυναμίες W3 «Διαρροή των πιο μορφωμένων -καταρτισμένων λόγω έλλειψης επαγγελματικών ευκαιριών (brain drain)» και W4 «Αδυναμία αυτονόμησης των νέων και εξάρτηση από την πυρηνική οικογένεια (λόγω ανεργίας, υποαπασχόλησης & χαμηλή αμοιβής εργασίας)» έχουν υψηλή συσχέτιση με την ευκαιρία O1 «Δημιουργία νέων επιχειρηματικών ευκαιριών και κινήτρων για την προσέλκυση ενεργού και νεανικού πληθυσμού».

Τέλος, η αδυναμία W3 «Διαρροή των πιο μορφωμένων -καταρτισμένων λόγω έλλειψης επαγγελματικών ευκαιριών (brain drain)» παρουσιάζει υψηλή συσχέτιση με την απειλή T3 «Κίνδυνος εγκατάλειψης των πληγέντων περιοχών από τις καταστροφικές πλημμύρες Ιανός & Daniel» και μέτρια με την απειλή T2 «Πληθυσμιακή στασιμότητα με τάσεις μείωσης του πληθυσμού». Ο συνδυασμός των παραπάνω υποδεικνύει την ανάγκη για «Διατήρηση και προσέλκυση ενεργού και νεανικού πληθυσμού μέσω της ανάπτυξης νέων οικονομικών δραστηριοτήτων».

Η ευκαιρία O2 «Δημιουργία αναβαθμισμένων εκπαιδευτικών δομών/ υποδομών για προσέλκυση φοιτητών – σπουδαστών» έχει υψηλή συσχέτιση με τα πλεονεκτήματα S2 «Προσέλκυση νεότερων ηλικιών από την ύπαιθρο της Π.Ε.» και S3 «Υψηλό ποσοστό αποφοίτων τριτοβάθμιας εκπαίδευσης». Επιπρόσθετα, η αδυναμία W4 «Αδυναμία αυτονόμησης των νέων και εξάρτηση από την πυρηνική οικογένεια (λόγω ανεργίας, υποαπασχόλησης & χαμηλή αμοιβής εργασίας)» παρουσιάζει συσχέτιση με τις ευκαιρίες O1 «Δημιουργία νέων επιχειρηματικών ευκαιριών και κινήτρων για την προσέλκυση ενεργού και νεανικού πληθυσμού» και O2 «Λειτουργία αναβαθμισμένων δομών Τριτοβάθμιας Εκπαίδευσης για προσέλκυση φοιτητών - καθηγητών». Ο συνδυασμός των παραπάνω μας οδηγεί στην ανάγκη για «Βελτίωση και αναβάθμιση των δεξιοτήτων του ανθρώπινου δυναμικού».

Ανάγκες: Δημογραφικά Χαρακτηριστικά

Τίτλος ανάγκης	Βαθμός
Διατήρηση και προσέλκυση ενεργού και νεανικού πληθυσμού μέσω της ανάπτυξης νέων οικονομικών δραστηριοτήτων	5,4
Δημιουργία και βελτίωση της λειτουργίας των τοπικών δομών	4,2
Βελτίωση και αναβάθμιση των δεξιοτήτων του ανθρώπινου δυναμικού	3,6

Μήτρα Συσχέτισης: Κοινωνικά Χαρακτηριστικά

S-O			ΕΣΩΤΕΡΙΚΟ ΠΕΡΙΒΑΛΛΟΝ					
			S (ΔΥΝΑΤΑ ΣΗΜΕΙΑ)					
			S1	S2	S3	S4	S5	%
ΕΞΩΤΕΡΙΚΟ ΠΕΡΙΒΑΛΛΟΝ	O (ΕΥΚΑΙΡΙΕΣ)	O1	1,0	0,6	0,6	0,6	0,6	68,0
		O2	0,6	0,6	0,3	1,0		50,0
		O3	1,0	0,3	0,6	0,6	0,6	62,0
		O4	0,6	0,6	0,6	1,0		56,0
		%	80,0	52,5	52,5	80,0	30,0	59,0

W-O			ΕΣΩΤΕΡΙΚΟ ΠΕΡΙΒΑΛΛΟΝ					
			W (ΑΔΥΝΑΜΙΕΣ)					
			W1	W2	W3	W4	W5	%
ΕΞΩΤΕΡΙΚΟ ΠΕΡΙΒΑΛΛΟΝ	O (ΕΥΚΑΙΡΙΕΣ)	O1	0,6	0,6	1,0	0,6	0,6	68,0
		O2	0,6	0,6	0,3	0,6		42,0
		O3	0,6	0,6	0,6	0,6		48,0
		O4	0,6	1,0	0,3	0,3		44,0
		%	60,0	70,0	55,0	52,5	15,0	50,5

S-T			ΕΣΩΤΕΡΙΚΟ ΠΕΡΙΒΑΛΛΟΝ					
			S (ΔΥΝΑΤΑ ΣΗΜΕΙΑ)					
			S1	S2	S3	S4	S5	%
ΕΞΩΤΕΡΙΚΟ ΠΕΡΙΒΑΛΛΟΝ	T (ΑΠΕΙΛΕΣ)	T1	0,6	0,6	0,6	0,6	0,3	54,0
		T2	0,6	0,3	0,6	0,6	0,3	48,0
		T3	0,6	0,3	0,6	0,6	0,6	54,0
		T4	0,6	0,3	0,6	1,0		50,0
		T5	0,6	0,6	0,6	0,6	0,6	60,0
		%	60,0	42,0	60,0	68,0	36,0	53,2

W-T			ΕΣΩΤΕΡΙΚΟ ΠΕΡΙΒΑΛΛΟΝ					
			W (ΑΔΥΝΑΜΙΕΣ)					
			W1	W2	W3	W4	W5	%
ΕΞΩΤΕΡΙΚΟ ΠΕΡΙΒΑΛΛΟΝ	T (ΑΠΕΙΛΕΣ)	T1	0,6	0,6	0,6	0,6	0,3	54,0
		T2	1,0	0,6	0,3	0,6	0,3	56,0
		T3	1,0	0,6	0,3	0,6	0,3	56,0
		T4	0,6	1,0		0,6		44,0
		T5	0,6	0,6	0,6	0,6	0,3	54,0
		%	76,0	68,0	36,0	60,0	24,0	52,8

Το πλεονέκτημα S4 «Λειτουργία δομής στήριξης της επιχειρηματικότητας μειονεκτούντων ατόμων» έχει σημαντική συσχέτιση με τις ευκαιρίες O1 «Αξιοποίηση χρηματοδοτικών μέσων και συνεργασία τοπικών φορέων για κάλυψη των κενών στην κοινωνική φροντίδα - πρόνοια», O2 «Δημιουργία νέων εργαλείων / δομών ενίσχυσης κοινωνικής καινοτομίας με αξιοποίηση διεθνών καλών πρακτικών», O3 «Συνεχής ευαισθητοποίηση των πολιτών, οικοδόμηση ικανοτήτων και ενδυνάμωση των πλέον μειονεκτούντων πολιτών» και O4 «Αξιοποίηση πόρων για στήριξη της συνεργατικής, κοινωνικής και μικροεπιχειρηματικότητας από τους ευάλωτους πολίτες» καθώς και με τις απειλές T1 «Διάρρηξη κοινωνικής συνοχής», T2 «Χαμηλό επίπεδο ευημερίας λόγω επαναλαμβανόμενων φυσικών καταστροφών», T3 «Αύξηση πληθυσμού ηλικιωμένων και ατόμων απειλούμενων από φτώχεια», T4 «Διατήρηση υψηλής μακροχρόνιας ανεργίας ειδικά μεταξύ των νέων χαμηλών προσόντων (NEETs)» και T5 «Ασυνέχεια στην χρηματοδότηση για τα προγράμματα κοινωνικής φροντίδας, αλληλεγγύης».

Επίσης, η αδυναμία W2 «Δυσκολία πρόσβασης στην εργασία / αυταπασχόληση ευάλωτων ομάδων» παρουσιάζει συσχέτιση με τις απειλές T1 «Διάρρηξη κοινωνικής συνοχής», T2 «Χαμηλό επίπεδο ευημερίας λόγω επαναλαμβανόμενων φυσικών καταστροφών», T3 «Αύξηση πληθυσμού ηλικιωμένων και ατόμων απειλούμενων από φτώχεια», T4 «Διατήρηση υψηλής μακροχρόνιας ανεργίας ειδικά μεταξύ των νέων χαμηλών προσόντων (NEETs)» και T5 «Ασυνέχεια στην χρηματοδότηση για τα προγράμματα κοινωνικής φροντίδας, αλληλεγγύης».

Από τους παραπάνω συσχετισμούς, προκύπτει η ανάγκη για «Στήριξη της επιχειρηματικότητας (ειδικά της κοινωνικής μορφής της) από εξειδικευμένους υποστηρικτικούς μηχανισμούς / δομές».

Το πλεονέκτημα S1 «Έμπειροι φορείς, δομές και δίκτυα κοινωνικής φροντίδας, αλληλεγγύης και ενσωμάτωσης (ΚΓΚ, Ορίζοντες, ΜΚΟ)» και η αδυναμία W1 «Αύξηση ατόμων που χρήζουν κοινωνικής

φροντίδας ή βρίσκονται σε φτώχεια λόγω των φυσικών καταστροφών» συσχετίζονται σημαντικά με τις ευκαιρίες Ο1 «Αξιοποίηση χρηματοδοτικών μέσων και συνεργασία τοπικών φορέων για κάλυψη των κενών στην κοινωνική φροντίδα - πρόνοια», Ο2 «Δημιουργία νέων εργαλείων / δομών ενίσχυσης κοινωνικής καινοτομίας με αξιοποίηση διεθνών καλών πρακτικών», Ο3 «Συνεχής ευαισθητοποίηση των πολιτών, οικοδόμηση ικανοτήτων και ενδυνάμωση των πλέον μειονεκτούντων πολιτών» και Ο4 «Αξιοποίηση πόρων για στήριξη της συνεργατικής, κοινωνικής και μικροεπιχειρηματικότητας από τους ευάλωτους πολίτες» καθώς και με τις απειλές Τ1 «Διάρρηξη κοινωνικής συνοχής», Τ2 «Χαμηλό επίπεδο ευημερίας λόγω επαναλαμβανόμενων φυσικών καταστροφών», Τ3 «Αύξηση πληθυσμού ηλικιωμένων και ατόμων απειλούμενων από φτώχεια», Τ4 «Διατήρηση υψηλής μακροχρόνιας ανεργίας ειδικά μεταξύ των νέων χαμηλών προσόντων (NEETs)» και Τ5 «Ασυνέχεια στην χρηματοδότηση για τα προγράμματα κοινωνικής φροντίδας, αλληλεγγύης».

Επιπρόσθετα, η απειλή Τ1 «Διάρρηξη κοινωνικής συνοχής» εμφανίζει συσχέτιση με τα πλεονεκτήματα S2 «Οικοσύστημα Συνεργατισμού Καρδίτσας - ενεργή Κοινωνία των Πολιτών», S3 «Τεχνογνωσία στην υλοποίηση προγραμμάτων στήριξης ευάλωτων κοινωνικών ομάδων (πρόσφυγες, άστεγοι, ευάλωτοι νέοι κ.α.)» και S4 «Λειτουργία δομής στήριξης της επιχειρηματικότητας μειονεκτούντων ατόμων».

Από τους παραπάνω συνδυασμούς γεννιέται η ανάγκη για «Δημιουργία νέων υπηρεσιών - δομών και βελτίωση παροχής υφιστάμενων υπηρεσιών - δομών προς μέλη ευπαθών και ευάλωτων ομάδων για την ενδυνάμωση της κοινωνικής συνοχής».

Ανάγκες: Κοινωνικά Χαρακτηριστικά

Τίτλος ανάγκης	Βαθμός
Δημιουργία νέων υπηρεσιών - δομών και βελτίωση παροχής υφιστάμενων υπηρεσιών - δομών προς μέλη ευπαθών και ευάλωτων ομάδων για την ενδυνάμωση της κοινωνικής συνοχής	14,2
Στήριξη της επιχειρηματικότητας (ειδικά της κοινωνικής μορφής της) από εξειδικευμένους υποστηρικτικούς μηχανισμούς / δομές	10,0

Μήτρα Συσχέτισης: Οικονομικά Χαρακτηριστικά

S-O		ΕΣΩΤΕΡΙΚΟ ΠΕΡΙΒΑΛΛΟΝ							
		S (ΔΥΝΑΤΑ ΣΗΜΕΙΑ)							
		S1	S2	S3	S4	S5	S6	%	
ΕΣΩΤΕΡΙΚΟ ΠΕΡΙΒΑΛΛΟΝ	O (ΕΥΚΑΙΡΙΕΣ)	O1	0,6	0,6	0,6	0,6	0,6	0,6	60,0
		O2	0,6	0,6	0,6	0,6	0,6	0,6	60,0
		O3	0,6	0,6	0,6	0,6	0,6	0,6	60,0
		O4	0,6	0,6	1,0	0,6	0,6	0,6	66,7
		O5	0,6	0,3	0,3	0,6	0,6	0,6	50,0
		O6	0,3	0,3	0,6	0,6	0,6	0,3	45,0
		%	55,0	50,0	61,7	60,0	60,0	55,0	56,9

W-O		ΕΣΩΤΕΡΙΚΟ ΠΕΡΙΒΑΛΛΟΝ						
		W (ΑΔΥΝΑΜΙΕΣ)						
		W1	W2	W3	W4	W5	%	
ΕΣΩΤΕΡΙΚΟ ΠΕΡΙΒΑΛΛΟΝ	O (ΕΥΚΑΙΡΙΕΣ)	O1	0,3	0,6	0,6	0,6		42,0
		O2	1,0	0,6	0,6	0,6	0,3	62,0
		O3	0,6	1,0	0,6	0,6		56,0
		O4	0,6	0,6	0,6	0,6		48,0
		O5	0,6	0,6	0,6	0,6		48,0
		O6	0,6	0,6	0,6			36,0
		%	61,7	66,7	60,0	50,0	5,0	48,7

S-T		ΕΣΩΤΕΡΙΚΟ ΠΕΡΙΒΑΛΛΟΝ							
		S (ΔΥΝΑΤΑ ΣΗΜΕΙΑ)							
		S1	S2	S3	S4	S5	S6	%	
ΕΣΩΤΕΡΙΚΟ ΠΕΡΙΒΑΛΛΟΝ	T (ΑΠΕΙΛΕΣ)	T1			0,6	0,6	0,3		25,0
		T2	0,3	0,6	0,6	0,6	0,6	0,6	55,0
		T3	0,3	0,3	0,3	0,6	0,3	0,6	40,0
		T4	0,3	0,6			0,3	0,3	25,0
		T5		0,3	0,3	0,6	0,3	0,3	30,0
		T6	0,6			0,6	0,6	0,6	40,0
		%	25,0	30,0	30,0	50,0	40,0	40,0	35,8

W-T		ΕΣΩΤΕΡΙΚΟ ΠΕΡΙΒΑΛΛΟΝ						
		W (ΑΔΥΝΑΜΙΕΣ)						
		W1	W2	W3	W4	W5	%	
ΕΣΩΤΕΡΙΚΟ ΠΕΡΙΒΑΛΛΟΝ	T (ΑΠΕΙΛΕΣ)	T1	0,6	0,6	0,6	0,3		42,0
		T2	0,6	0,6	0,6	0,6	0,3	54,0
		T3	0,3	0,6	0,6	0,6		42,0
		T4	0,6	0,6	0,3	0,6		42,0
		T5	0,6	0,6		0,6	0,3	42,0
		T6	0,3	0,6	0,6	0,6		42,0
		%	50,0	60,0	45,0	55,0	10,0	44,0

Η ευκαιρία O2 «Προώθηση νέου παραγωγικού μοντέλου - Διασύνδεση τομέων προτεραιότητας της στρατηγικής RIS3 μεταξύ τους π.χ. τουρισμός, πολιτισμός, περιβάλλον» έχει μέτρια συσχέτιση με τα πλεονεκτήματα S1 «Οικονομικό και διοικητικό κέντρο της Π.Ε. με κεντροβαρική θέση», S2 «Μόχλευση τοπικών κεφαλαίων (δυναμικές Συνεταιριστικές Τράπεζες)», S3 «Δυναμικός τριτογενής τομέας (υπηρεσίες)», S4 «Διέλευση και παραμονή σημαντικού ποσοστού επισκεπτών της ευρύτερης περιοχής», S5 «Αξιόλογοι πολιτιστικοί πόροι, πλήθος πολιτιστικών φορέων και διεξαγωγή πολιτιστικών δρώμενων πανελλαδικής εμβέλειας» και S6 «Οικοσύστημα Συνεργατισμού Καρδίτσα».

Επίσης, η ευκαιρία O2 «Προώθηση νέου παραγωγικού μοντέλου - Διασύνδεση τομέων προτεραιότητας της στρατηγικής RIS3 μεταξύ τους π.χ. τουρισμός, πολιτισμός, περιβάλλον» έχει ισχυρή συσχέτιση με την αδυναμία W1 «Χαμηλότερο κατά κεφαλή ΑΕΠ μεταξύ αστικών περιοχών της Περιφέρειας» και μέτρια συσχέτιση με τις αδυναμίες W2 «Υψηλότερα ποσοστά ανεργίας», W3 «Ελλείψεις τουριστικές υποδομές, χαμηλός βαθμός τουριστικών επενδύσεων, ελλειμματική τουριστική προβολή» και W4 «Απουσία τοπικής πολιτικής προσέλκυσης και ενίσχυσης επιχειρήσεων, έλλειψη μηχανισμών υποστήριξης της επιχειρηματικότητας και της κοινωνικής καινοτομίας».

Τέλος, η αδυναμία W2 παρουσιάζει μέτρια συσχέτιση με τις απειλές T1 «Δύσκολο μακροοικονομικό περιβάλλον (ενεργειακή κρίση, κλιματικές καταστροφές)», T2 «Μη ελκυστικό φορολογικό σύστημα, πολυνομία & γραφειοκρατία», T4 «Υψηλό κόστος παραγωγής», T5 «Περιορισμός οικονομικών κινήτρων», T6 «Δυσκολία συνεργασίας τοπικής αυτοδιοίκησης και επιχειρηματικών φορέων». Η διατήρηση των

παραπάνω πλεονεκτημάτων σε συνδυασμό με την αξιοποίηση της εμφανιζόμενης ευκαιρίας, καθώς και η άμβλυνση των αδυναμιών, υποδεικνύει την ανάγκη για «Στήριξη της επιχειρηματικότητας σε τομείς προτεραιότητας της περιφερειακής στρατηγικής».

Η ευκαιρία O1 «Δημιουργία εξειδικευμένων δομών προώθησης της μικρής επιχειρηματικότητας και της κοινωνικής καινοτομίας» εμφανίζει μέτρια συσχέτιση με τα πλεονεκτήματα S1 «Οικονομικό και διοικητικό κέντρο της Π.Ε. με κεντροβαρική θέση», S2 «Μόχλευση τοπικών κεφαλαίων (δυναμικές Συνεταιριστικές Τράπεζες)», S3 «Δυναμικός τριτογενής τομέας (υπηρεσίες)», S4 «Διέλευση και παραμονή σημαντικού ποσοστού επισκεπτών της ευρύτερης περιοχής», S5 «Αξιόλογοι πολιτιστικοί πόροι, πλήθος πολιτιστικών φορέων και διεξαγωγή πολιτιστικών δρώμενων πανελλαδικής εμβέλειας» και S6 «Οικοσύστημα Συνεργατισμού Καρδίτσα».

Επιπρόσθετα, η ευκαιρία O3 «Αξιοποίηση πόρων για την ανάπτυξη της κοινωνικής οικονομίας - καινοτομίας της μικρής και νεοφυούς επιχειρηματικότητας» εμφανίζει συσχέτιση με τις αδυναμίες W1 «Χαμηλότερο κατά κεφαλή ΑΕΠ μεταξύ αστικών περιοχών της Περιφέρειας», W2 «Υψηλότερα ποσοστά ανεργίας», W3 «Ελλειψείς τουριστικές υποδομές, χαμηλός βαθμός τουριστικών επενδύσεων, ελλειμματική τουριστική προβολή» και W4 «Απουσία τοπικής πολιτικής προσέλκυσης και ενίσχυσης επιχειρήσεων, έλλειψη μηχανισμών υποστήριξης της επιχειρηματικότητας και της κοινωνικής καινοτομίας». Ο συνδυασμός των παραπάνω πλεονεκτημάτων, αδυναμιών και ευκαιριών μας οδηγεί στην ανάγκη για «Δημιουργία ευκαιριών απασχόλησης ή επιχειρηματικής εκκίνησης για ευπαθείς και ευάλωτες ομάδες».

Η ευκαιρία O3 «Αξιοποίηση πόρων για την ανάπτυξη της κοινωνικής οικονομίας - καινοτομίας της μικρής και νεοφυούς επιχειρηματικότητας» παρουσιάζει συσχέτιση με τα πλεονεκτήματα S1 «Οικονομικό και διοικητικό κέντρο της Π.Ε. με κεντροβαρική θέση», S2 «Μόχλευση τοπικών κεφαλαίων (δυναμικές Συνεταιριστικές Τράπεζες)», S3 «Δυναμικός τριτογενής τομέας (υπηρεσίες)», S4 «Διέλευση και παραμονή σημαντικού ποσοστού επισκεπτών της ευρύτερης περιοχής», S5 «Αξιόλογοι πολιτιστικοί πόροι, πλήθος πολιτιστικών φορέων και διεξαγωγή πολιτιστικών δρώμενων πανελλαδικής εμβέλειας» και S6 «Οικοσύστημα Συνεργατισμού Καρδίτσα».

Επίσης, η ευκαιρία O3 «Αξιοποίηση πόρων για την ανάπτυξη της κοινωνικής οικονομίας - καινοτομίας της μικρής και νεοφυούς επιχειρηματικότητας» παρουσιάζει μέτρια συσχέτιση με τις αδυναμίες W1 «Χαμηλότερο κατά κεφαλή ΑΕΠ μεταξύ αστικών περιοχών της Περιφέρειας», W2 «Υψηλότερα ποσοστά ανεργίας», W3 «Ελλειψείς τουριστικές υποδομές, χαμηλός βαθμός τουριστικών επενδύσεων, ελλειμματική τουριστική προβολή» και W4 «Απουσία τοπικής πολιτικής προσέλκυσης και ενίσχυσης επιχειρήσεων, έλλειψη μηχανισμών υποστήριξης της επιχειρηματικότητας και της κοινωνικής καινοτομίας». Συνεπώς, διαπιστώνεται η ανάγκη για «Ενσωμάτωση της καινοτομίας και της εξωστρέφειας στο παραγωγικό σύστημα της περιοχής και ενίσχυση της συνεργασίας - μεταφοράς τεχνογνωσίας και καλών πρακτικών, για την αύξηση της αξίας των προϊόντων και υπηρεσιών».

Το πλεονέκτημα S4 «Διέλευση και παραμονή σημαντικού ποσοστού επισκεπτών της ευρύτερης περιοχής» έχει μέτρια συσχέτιση με τις ευκαιρίες O1 «Δημιουργία εξειδικευμένων δομών προώθησης της

μικρής επιχειρηματικότητας και της κοινωνικής καινοτομίας», Ο2 «Προώθηση νέου παραγωγικού μοντέλου - Διασύνδεση τομέων προτεραιότητας της στρατηγικής RIS3 μεταξύ τους π.χ. τουρισμός, πολιτισμός, περιβάλλον», Ο3 «Αξιοποίηση πόρων για την ανάπτυξη της κοινωνικής οικονομίας - καινοτομίας της μικρής και νεοφυούς επιχειρηματικότητας», Ο4 «Αξιοποίηση καλών πρακτικών συνεταιριστικής και συνεργατικής επιχειρηματικότητας», Ο5 «Αξιοποίηση ερευνητικού δυναμικού Τριτοβάθμιων Εκπαιδευτικών Ιδρυμάτων, Ερευνητικών Φορέων» και Ο6 «Αξιοποίηση τεχνολογίας τοπικών Αναπτυξιακών Φορέων και Ευρωπαϊκών προγραμμάτων».

Επιπλέον, η αδυναμία W3 «Ελλιπίες τουριστικές υποδομές, χαμηλός βαθμός τουριστικών επενδύσεων, ελλειμματική τουριστική προβολή» εμφανίζει μέτρια συσχέτιση με τις ευκαιρίες Ο1 «Δημιουργία εξειδικευμένων δομών προώθησης της μικρής επιχειρηματικότητας και της κοινωνικής καινοτομίας», Ο2 «Προώθηση νέου παραγωγικού μοντέλου - Διασύνδεση τομέων προτεραιότητας της στρατηγικής RIS3 μεταξύ τους π.χ. τουρισμός, πολιτισμός, περιβάλλον», Ο3 «Αξιοποίηση πόρων για την ανάπτυξη της κοινωνικής οικονομίας - καινοτομίας της μικρής και νεοφυούς επιχειρηματικότητας», Ο4 «Αξιοποίηση καλών πρακτικών συνεταιριστικής και συνεργατικής επιχειρηματικότητας», Ο5 «Αξιοποίηση ερευνητικού δυναμικού Τριτοβάθμιων Εκπαιδευτικών Ιδρυμάτων, Ερευνητικών Φορέων» και Ο6 «Αξιοποίηση τεχνολογίας τοπικών Αναπτυξιακών Φορέων και Ευρωπαϊκών προγραμμάτων». Από τον παραπάνω συσχετισμό αναδεικνύεται η ανάγκη για «Ενδυνάμωση του τουρισμού πόλης με προσέλκυση ειδικών κατηγοριών επισκεπτών και αξιοποίηση της κομβικής θέσης της πόλης πάνω στις διαδρομές προς σημαντικούς τουριστικούς προορισμούς».

Ανάγκες: Οικονομικά Χαρακτηριστικά

Τίτλος ανάγκης	Βαθμός
Στήριξη της επιχειρηματικότητας σε τομείς προτεραιότητας της περιφερειακής στρατηγικής	10,0
Ενδυνάμωση του τουρισμού πόλης με προσέλκυση ειδικών κατηγοριών επισκεπτών και αξιοποίηση της κομβικής θέσης της πόλης πάνω στις διαδρομές προς σημαντικούς τουριστικούς προορισμούς	7,2
Ενσωμάτωση της καινοτομίας και της εξωστρέφειας στο παραγωγικό σύστημα της περιοχής και ενίσχυση της συνεργασίας - μεταφοράς τεχνολογίας και καλών πρακτικών, για την αύξηση της αξίας των προϊόντων και υπηρεσιών	6,4
Δημιουργία ευκαιριών απασχόλησης ή επιχειρηματικής εκκίνησης για ευπαθείς και ευάλωτες ομάδες	5,8

Μήτρα Συσχέτισης: Κλιματικά Χαρακτηριστικά

S-O			ΕΣΩΤΕΡΙΚΟ ΠΕΡΙΒΑΛΛΟΝ				
			S (ΔΥΝΑΤΑ ΣΗΜΕΙΑ)				
			S1	S2	S3	S4	%
ΕΣΩΤΕΡΙΚΟ ΠΕΡΙΒΑΛΛΟΝ	O (ΕΥΚΑΙΡΙΕΣ)	O1	0,6	0,6	0,6	0,6	60,0
		O2				0,6	15,0
		O3	0,6	0,6	0,6	0,6	60,0
		O4	0,3	1,0	0,6	0,6	62,5
		O5	0,3	1,0	0,6	0,6	62,5
		%	36,0	64,0	48,0	60,0	52,0

W-O			ΕΣΩΤΕΡΙΚΟ ΠΕΡΙΒΑΛΛΟΝ					
			W (ΑΔΥΝΑΜΙΕΣ)					
			W1	W2	W3	W4	W5	%
ΕΣΩΤΕΡΙΚΟ ΠΕΡΙΒΑΛΛΟΝ	O (ΕΥΚΑΙΡΙΕΣ)	O1	0,6	0,6	0,6	0,6	0,6	60,0
		O2			0,3			6,0
		O3		0,6	1,0		0,6	44,0
		O4	1,0	0,6	0,6	1,0	0,6	76,0
		O5	0,6	0,6	0,6	0,6	0,3	54,0
		%	44,0	48,0	62,0	44,0	42,0	48,0

S-T			ΕΣΩΤΕΡΙΚΟ ΠΕΡΙΒΑΛΛΟΝ				
			S (ΔΥΝΑΤΑ ΣΗΜΕΙΑ)				
			S1	S2	S3	S4	%
ΕΣΩΤΕΡΙΚΟ ΠΕΡΙΒΑΛΛΟΝ	T (ΑΠΕΙΛΕΣ)	T1				1,0	25,0
		T2	0,6	0,6	0,6	0,6	60,0
		T3	0,6	0,6	0,6	0,6	60,0
		T4	0,6		0,6	0,6	45,0
		T5	0,6	0,6	1,0	0,6	70,0
		T6	0,6	0,6	0,6	0,6	60,0
		%	50,0	40,0	56,7	66,7	53,3

W-T			ΕΣΩΤΕΡΙΚΟ ΠΕΡΙΒΑΛΛΟΝ					
			W (ΑΔΥΝΑΜΙΕΣ)					
			W1	W2	W3	W4	W5	%
ΕΣΩΤΕΡΙΚΟ ΠΕΡΙΒΑΛΛΟΝ	T (ΑΠΕΙΛΕΣ)	T1			0,6	0,6		24,0
		T2	0,6	0,6	0,6	0,6	0,6	60,0
		T3	0,6	0,6	0,6	0,6	0,6	60,0
		T4	0,6	0,3			0,6	30,0
		T5	0,6	0,6			0,6	36,0
		T6	0,6	0,6			0,6	36,0
		%	50,0	45,0	30,0	30,0	50,0	41,0

Η αδυναμία W1 «Κυκλοφοριακή συμφόρηση στο κέντρο» εμφανίζει μέτρια συσχέτιση με τις απειλές T2 «Μη επαρκής χρηματοδότηση για δημόσιες παρεμβάσεις μετριασμού των επιπτώσεων της κλιματικής αλλαγής», T3 «Καθυστερήσεις στις απαιτούμενες εγκρίσεις περιβαλλοντικών όρων και λοιπών αδειοδοτήσεων», T4 «Ακραίες διακυμάνσεις θερμοκρασίας, βροχοπτώσεων», T5 «Αύξηση ατμοσφαιρικής ρύπανσης, λόγω γήρανσης στόλου Ι.Χ.» και T6 «Αντίσταση στην αλλαγή και μη επαρκή πληροφόρηση ευαισθητοποίηση πολιτών απέναντι στην κλιματική αλλαγή».

Επίσης, η αδυναμία W4 «Δυσκολίες στην εφαρμογή πολιτικών και μέτρων ενεργειακής μετάβασης στον τομέα των μεταφορών» παρουσιάζει ισχυρή συσχέτιση με την ευκαιρία O4 «Συνεργασία ενδιαφερόμενων μερών για συνδυασμένες μορφές αστικής κινητικότητας και ενθάρρυνσης ήπιας κινητικότητας (πεζοί, ποδήλατα)» και μέτρια με τις O1 «Αξιοποίηση χρηματοδοτικών εργαλείων για μετάβαση σε μια κλιματικά ουδέτερη πόλη (2050)» και O5 «Έξυπνες λύσεις με χρήση πράσινων - ψηφιακών τεχνολογιών (σημεία φόρτισης, έξυπνες στάσεις, επέκταση χρήσης κοινόχρηστων ποδηλάτων)».

Η ευκαιρία O4 «Συνεργασία ενδιαφερόμενων μερών για συνδυασμένες μορφές αστικής κινητικότητας και ενθάρρυνσης ήπιας κινητικότητας (πεζοί, ποδήλατα)» έχει συσχέτιση με τα πλεονεκτήματα S2 «Αυξανόμενη χρήση του ποδηλάτου – Πόλη ποδηλάτου», S3 «Ελεγχόμενη ατμοσφαιρική ρύπανση - λειτουργία σταθμού παρακολούθησης ατμοσφαιρικής ρύπανσης» και S4 «Εγκεκριμένες στρατηγικές ΣΔΑΕΚ, ΣΒΑΚ και ΣΦΗΟ» καθώς και με τα μειονεκτήματα W1 «Κυκλοφοριακή συμφόρηση στο κέντρο», W2 «Μεγάλη πυκνότητα κτιρίων / δόμησης κεντρικά», W3 «Υποστελεχωμένες

και μη εξειδικευμένες υπηρεσίες για εφαρμογή έργων κλιματικής αλλαγής», W4 «Δυσκολίες στην εφαρμογή πολιτικών και μέτρων ενεργειακής μετάβασης στον τομέα των μεταφορών» και W5 «Απουσία μεγάλων οργανωμένων χώρων πρασίνου - αναψυχής». Ο συνδυασμός των παραπάνω μας οδηγεί στην ανάγκη για «Βελτίωση της ποιότητας ζωής και ικανοποίηση των αναγκών για την κινητικότητα των ανθρώπων και τη μεταφορά αγαθών».

Το πλεονέκτημα S1 «Πνεύμονας πρασίνου (Παυσίλυπο) στο κέντρο που επηρεάζει θετικά το μικροκλίμα» και η αδυναμία W5 «Απουσία μεγάλων οργανωμένων χώρων πρασίνου - αναψυχής» έχουν συσχέτιση με τις απειλές T2 «Μη επαρκής χρηματοδότηση για δημόσιες παρεμβάσεις μετριασμού των επιπτώσεων της κλιματικής αλλαγής», T3 «Καθυστερήσεις στις απαιτούμενες εγκρίσεις περιβαλλοντικών όρων και λοιπών αδειοδοτήσεων», T4 «Ακραίες διακυμάνσεις θερμοκρασίας, βροχοπτώσεων», T5 «Αύξηση ατμοσφαιρικής ρύπανσης, λόγω γήρανσης στόλου Ι.Χ.» και T6 «Αντίσταση στην αλλαγή και μη επαρκή πληροφόρηση ευαισθητοποίηση πολιτών απέναντι στην κλιματική αλλαγή». Οι παραπάνω απειλές υποδεικνύουν την ανάγκη για «Αύξηση των χώρων και ζωνών πρασίνου με αναβάθμιση των υπαρχόντων και την δημιουργία νέων δημόσιων ανοιχτών χώρων στις γειτονιές της πόλης».

Το πλεονέκτημα S2 «Αυξανόμενη χρήση του ποδηλάτου – Πόλη ποδηλάτου» εμφανίζει ισχυρή με συσχέτιση με τις ευκαιρίες O4 «Συνεργασία ενδιαφερόμενων μερών για συνδυασμένες μορφές αστικής κινητικότητας και ενθάρρυνσης ήπιας κινητικότητας (πεζοί, ποδήλατα)» και O5 «Έξυπνες λύσεις με χρήση πράσινων - ψηφιακών τεχνολογιών (σημεία φόρτισης, έξυπνες στάσεις, επέκταση χρήσης κοινόχρηστων ποδηλάτων» και μέτρια με τις O1 «Αξιοποίηση χρηματοδοτικών εργαλείων για μετάβαση σε μια κλιματικά ουδέτερη πόλη (2050)» και «Υποχρέωση κατάρτισης Σχεδίου Ενεργειακής Απόδοσης Δημοτικών Κτιρίων και Δημοτικού Σχεδίου Μείωσης Εκπομπών» O3.

Η ευκαιρία O4 «Συνεργασία ενδιαφερόμενων μερών για συνδυασμένες μορφές αστικής κινητικότητας και ενθάρρυνσης ήπιας κινητικότητας (πεζοί, ποδήλατα)» παρουσιάζει ισχυρή συσχέτιση με τις αδυναμίες W1 «Κυκλοφοριακή συμφόρηση στο κέντρο» και W4 «Δυσκολίες στην εφαρμογή πολιτικών και μέτρων ενεργειακής μετάβασης στον τομέα των μεταφορών» και μέτρια με τις W2 «Μεγάλη πυκνότητα κτιρίων / δόμησης κεντρικά», W3 «Υποστελεχωμένες και μη εξειδικευμένες υπηρεσίες για εφαρμογή έργων κλιματικής αλλαγής» και W5 «Απουσία μεγάλων οργανωμένων χώρων πρασίνου - αναψυχής». Συνεπώς, οδηγούμαστε στην ανάγκη για «Ανάδειξη του δικτύου ποδηλατοδρόμων, ως βασικό δίκτυο κυκλοφορίας, με επέκταση και βελτίωσή του και ενίσχυση ποδηλατικής κουλτούρας».

Η ευκαιρία O5 «Έξυπνες λύσεις με χρήση πράσινων - ψηφιακών τεχνολογιών (σημεία φόρτισης, έξυπνες στάσεις, επέκταση χρήσης κοινόχρηστων ποδηλάτων)» έχει συσχέτιση με τα πλεονεκτήματα S2 «Αυξανόμενη χρήση του ποδηλάτου – Πόλη ποδηλάτου», S3 «Ελεγχόμενη ατμοσφαιρική ρύπανση - λειτουργία σταθμού παρακολούθησης ατμοσφαιρικής ρύπανσης» και S4 «Εγκεκριμένες στρατηγικές ΣΔΑΕΚ, ΣΒΑΚ και ΣΦΗΟ» καθώς και με τις αδυναμίες W1 «Κυκλοφοριακή συμφόρηση στο κέντρο», W2 «Μεγάλη πυκνότητα κτιρίων / δόμησης κεντρικά», W3 «Υποστελεχωμένες και μη εξειδικευμένες

υπηρεσίες για εφαρμογή έργων κλιματικής αλλαγής» και W4 «Δυσκολίες στην εφαρμογή πολιτικών και μέτρων ενεργειακής μετάβασης στον τομέα των μεταφορών».

Η απειλή T2 «Μη επαρκής χρηματοδότηση για δημόσιες παρεμβάσεις μετριασμού των επιπτώσεων της κλιματικής αλλαγής» εμφανίζει σημαντική συσχέτιση με τα πλεονεκτήματα S1 «Πνεύμονας πρασίνου (Παυσίλυπο) στο κέντρο που επηρεάζει θετικά το μικροκλίμα», S2 «Αυξανόμενη χρήση του ποδηλάτου – Πόλη ποδηλάτου», S3 «Ελεγχόμενη ατμοσφαιρική ρύπανση - λειτουργία σταθμού παρακολούθησης ατμοσφαιρικής ρύπανσης» και S4 «Εγκεκριμένες στρατηγικές ΣΔΑΕΚ, ΣΒΑΚ και ΣΦΗΟ» καθώς και με τις αδυναμίες W1 «Κυκλοφοριακή συμφόρηση στο κέντρο», W2 «Μεγάλη πυκνότητα κτιρίων / δόμησης κεντρικά», W3 «Υποστελεχωμένες και μη εξειδικευμένες υπηρεσίες για εφαρμογή έργων κλιματικής αλλαγής», W4 «Δυσκολίες στην εφαρμογή πολιτικών και μέτρων ενεργειακής μετάβασης στον τομέα των μεταφορών» και W5 «Απουσία μεγάλων οργανωμένων χώρων πρασίνου - αναψυχής». Ο συνδυασμών των παραπάνω αναδεικνύει την ανάγκη για «Αξιοποίηση έξυπνων - καινοτόμων πράσινων τεχνολογιών».

Ανάγκες: Κλιματικά Χαρακτηριστικά

Τίτλος ανάγκης	Βαθμός
Βελτίωση της ποιότητας ζωής και ικανοποίηση των αναγκών για την κινητικότητα των ανθρώπων και τη μεταφορά αγαθών	11,2
Αξιοποίηση έξυπνων - καινοτόμων πράσινων τεχνολογιών	10,0
Ανάδειξη του δικτύου ποδηλατοδρόμων, ως βασικό δίκτυο κυκλοφορίας, με επέκταση και βελτίωσή του και ενίσχυση ποδηλατικής κουλτούρας	7,0
Αύξηση των χώρων και ζωνών πρασίνου με αναβάθμιση των υπαρχόντων και την δημιουργία νέων δημόσιων ανοιχτών χώρων στις γειτονιές της πόλης	6,0

Μήτρα Συσχέτισης: Περιβαλλοντικά Χαρακτηριστικά

S-O		ΕΣΩΤΕΡΙΚΟ ΠΕΡΙΒΑΛΛΟΝ							
		S (ΔΥΝΑΤΑ ΣΗΜΕΙΑ)							
		S1	S2	S3	S4	S5	S6	%	
ΕΣΩΤΕΡΙΚΟ ΠΕΡΙΒΑΛΛΟΝ	O (ΕΥΚΑΙΡΙΕΣ)	O1	0,6	1,0			0,6		36,7
		O2	0,6	0,6		1,0		0,6	46,7
		O3	0,6		1,0	0,6			36,7
		O4	0,6	0,6	1,0	0,6	0,6	0,6	66,7
		O5	0,6	0,6	0,6	0,6	0,3	0,6	55,0
		O6	0,6	0,3	0,3				20,0
		%	60,0	51,7	48,3	46,7	25,0	30,0	43,6

W-O		ΕΣΩΤΕΡΙΚΟ ΠΕΡΙΒΑΛΛΟΝ						
		W (ΑΔΥΝΑΜΙΕΣ)						
		W1	W2	W3	W4	W5	%	
ΕΣΩΤΕΡΙΚΟ ΠΕΡΙΒΑΛΛΟΝ	O (ΕΥΚΑΙΡΙΕΣ)	O1		1,0	0,6			32,0
		O2	0,6	0,6	0,6	0,3	1,0	62,0
		O3	0,6		1,0		1,0	52,0
		O4	0,6	0,6	0,6	1,0	0,6	68,0
		O5	0,6	0,6	0,6	0,6	0,6	60,0
		O6	0,6		0,6		0,3	30,0
		%	50,0	46,7	66,7	31,7	58,3	50,7

S-T		ΕΣΩΤΕΡΙΚΟ ΠΕΡΙΒΑΛΛΟΝ							
		S (ΔΥΝΑΤΑ ΣΗΜΕΙΑ)							
		S1	S2	S3	S4	S5	S6	%	
ΕΣΩΤΕΡΙΚΟ ΠΕΡΙΒΑΛΛΟΝ	T (ΑΠΕΙΛΕΣ)	T1	0,6	0,6		0,6	0,6	0,3	45,0
		T2	0,6	0,6	1,0	0,6	0,3	0,6	61,7
		T3	0,6	0,6	0,6		0,3	0,3	40,0
		T4	0,3			0,6	0,3		20,0
		T5	0,6	0,6			1,0		36,7
		T6	0,6	0,6	0,6	1,0	0,3	0,3	56,7
		%	55,0	50,0	36,7	46,7	46,7	25,0	43,3

W-T		ΕΣΩΤΕΡΙΚΟ ΠΕΡΙΒΑΛΛΟΝ						
		W (ΑΔΥΝΑΜΙΕΣ)						
		W1	W2	W3	W4	W5	%	
ΕΣΩΤΕΡΙΚΟ ΠΕΡΙΒΑΛΛΟΝ	T (ΑΠΕΙΛΕΣ)	T1	0,6	0,6	0,6	1,0	1,0	76,0
		T2	0,6	0,6	0,6	0,6	0,6	60,0
		T3	0,3	0,6	0,6	0,3	0,6	48,0
		T4	0,6					12,0
		T5		0,6	0,6			24,0
		T6	0,6		0,3		0,6	30,0
		%	45,0	40,0	45,0	31,7	46,7	41,7

Το πλεονέκτημα S3 «Ποδηλατική κουλτούρα / υποδομές ποδηλάτου» έχει ισχυρή συσχέτιση με τις ευκαιρίες O3 «Επέκταση δικτύου ποδηλατοδρόμων», O4 «Συμμετοχή σε Ευρωπαϊκά Προγράμματα / Χρηματοδοτικά εργαλεία» και μέτρια με την O5 «Εκπόνηση Τοπικών Πολεοδομικών Σχεδίων» καθώς και με τις απειλές T2 «Χρονοβόρες διαδικασίες εκπόνησης μελετών - αδειοδοτήσεων», T3 «Χρονοβόρες διαδικασίες εκπόνησης μελετών - αδειοδοτήσεων» και T6 «Χρονοβόρες διαδικασίες εκπόνησης μελετών - αδειοδοτήσεων».

Επίσης η ευκαιρία O3 «Επέκταση δικτύου ποδηλατοδρόμων» εμφανίζει συσχέτιση με τα πλεονεκτήματα S1 «Εγκρίσεις ΣΔΑΕΚ, ΣΒΑΚ και ΣΦΗΟ», S3 «Ποδηλατική κουλτούρα / υποδομές ποδηλάτου» και S4 «Σημαντικοί κοινόχρηστοι χώροι & πρασίνου κεντρικά» καθώς και με τις αδυναμίες W1 «Έλλειψη χώρων στάθμευσης και πρασίνου σε ορισμένες γειτονίες», W3 «Χαμηλή ενεργειακή συνείδηση πολιτών - προβληματική κυκλοφοριακή συμπεριφορά» και W5 «Μεγάλες φθορές σε υποδομές από Ιανό – Daniel (ποδηλατόδρομοι, Δημοτική Αγορά, βιολογικός)». Ο συνδυασμός των παραπάνω μας οδηγεί στην ανάγκη για «Ανάδειξη του δικτύου ποδηλατοδρόμων, ως βασικό δίκτυο κυκλοφορίας, με επέκταση και βελτίωσή του και ενίσχυση ποδηλατικής κουλτούρας».

Η αδυναμία W1 «Έλλειψη χώρων στάθμευσης και πρασίνου σε ορισμένες γειτονίες» παρουσιάζει μέτρια συσχέτιση με τις ευκαιρίες O2 «Περιβαλλοντική αναβάθμιση κοινόχρηστων χώρων σε κομβικά σημεία», O3 «Επέκταση δικτύου ποδηλατοδρόμων», O4 «Συμμετοχή σε Ευρωπαϊκά Προγράμματα / Χρηματοδοτικά εργαλεία», O5 «Εκπόνηση Τοπικών Πολεοδομικών Σχεδίων» και O6 «Αξιοποίηση

εφαρμογών ΤΠΕ για βελτίωση αστικής κινητικότητας - Μετάβαση στην ηλεκτροκίνηση» καθώς και με τις απειλές T1 «Κλιματική αλλαγή και κόστος θωράκισης -προστασίας από τις επιπτώσεις της», T2 «Χρονοβόρες διαδικασίες εκπόνησης μελετών - αδειοδοτήσεων», T4 «Σύγκρουση συμφερόντων χρήσεων γης», T6 «Υποβάθμιση του αστικού περιβάλλοντος λόγω αποσπασματικών παρεμβάσεων». Η διαπιστωθείσα αδυναμία μπορεί να αμβλυνθεί με την «Δημιουργία χώρων στάθμευσης αυτοκινήτων περιφερειακά του κέντρου με σκοπό τον περιορισμό χρήσης των αυτοκινήτων στο αστικό κέντρο της πόλης».

Η αδυναμία W3 «Χαμηλή ενεργειακή συνείδηση πολιτών - προβληματική κυκλοφοριακή συμπεριφορά» έχει συσχέτιση με τις ευκαιρίες O1 «Αξιοποίηση Φ/Β στέγης, βιομάζας, ενεργειακού συμψηφισμού», O2 «Περιβαλλοντική αναβάθμιση κοινόχρηστων χώρων σε κομβικά σημεία», O3 «Επέκταση δικτύου ποδηλατοδρόμων», O4 «Συμμετοχή σε Ευρωπαϊκά Προγράμματα / Χρηματοδοτικά εργαλεία», O5 «Εκπόνηση Τοπικών Πολεοδομικών Σχεδίων» και O6 «Αξιοποίηση εφαρμογών ΤΠΕ για βελτίωση αστικής κινητικότητας - Μετάβαση στην ηλεκτροκίνηση» καθώς και τις απειλές T1 «Κλιματική αλλαγή και κόστος θωράκισης -προστασίας από τις επιπτώσεις της», T2 «Χρονοβόρες διαδικασίες εκπόνησης μελετών - αδειοδοτήσεων», T3 «Κόστος προσαρμογής σε κλιματικά ουδέτερη - έξυπνη πόλη» και T5 «Ενεργειακή φτώχεια πολιτών». Εν όψει των παραπάνω ευκαιριών και απειλών προκύπτει η ανάγκη για «Ενδυνάμωση της περιβαλλοντικής ευαισθητοποίησης των πολιτών καθώς και της κυκλοφοριακής συμπεριφοράς».

Το πλεονέκτημα S4 «Σημαντικοί κοινόχρηστοι χώροι & πρασίνου κεντρικά» και η αδυναμία W1 «Έλλειψη χώρων στάθμευσης και πρασίνου σε ορισμένες γειτονιές» έχουν σημαντική συσχέτιση με τις ευκαιρίες O2 «Περιβαλλοντική αναβάθμιση κοινόχρηστων χώρων σε κομβικά σημεία», O3 «Επέκταση δικτύου ποδηλατοδρόμων», O4 «Συμμετοχή σε Ευρωπαϊκά Προγράμματα / Χρηματοδοτικά εργαλεία», O5 «Εκπόνηση Τοπικών Πολεοδομικών Σχεδίων» και O6 «Αξιοποίηση εφαρμογών ΤΠΕ για βελτίωση αστικής κινητικότητας - Μετάβαση στην ηλεκτροκίνηση». Ταυτόχρονα, εμφανίζουν συσχέτιση και με τις απειλές T1 «Κλιματική αλλαγή και κόστος θωράκισης -προστασίας από τις επιπτώσεις της», T2 «Χρονοβόρες διαδικασίες εκπόνησης μελετών - αδειοδοτήσεων», T4 «Σύγκρουση συμφερόντων χρήσεων γης» και T6 «Υποβάθμιση του αστικού περιβάλλοντος λόγω αποσπασματικών παρεμβάσεων». Από τον παραπάνω συσχετισμό αναδεικνύεται η ανάγκη για «Αύξηση των χώρων και ζωνών πρασίνου με αναβάθμιση των υπαρχόντων και την δημιουργία νέων δημόσιων ανοιχτών χώρων στις γειτονιές της πόλης».

Το πλεονέκτημα S2 «Εμπειρία στην ενεργειακή αναβάθμιση κτιρίων - οδοφωτισμού» και η αδυναμία W2 «Χαμηλή ενεργειακή αποδοτικότητα εγκαταστάσεων» παρουσιάζουν σημαντική συσχέτιση με τις ευκαιρίες O1 «Αξιοποίηση Φ/Β στέγης, βιομάζας, ενεργειακού συμψηφισμού», O2 «Περιβαλλοντική αναβάθμιση κοινόχρηστων χώρων σε κομβικά σημεία», O4 «Συμμετοχή σε Ευρωπαϊκά Προγράμματα / Χρηματοδοτικά εργαλεία» και O5 «Εκπόνηση Τοπικών Πολεοδομικών Σχεδίων». Επιπρόσθετα έχουν συσχέτιση και με τις απειλές T1 «Κλιματική αλλαγή και κόστος θωράκισης -προστασίας από τις επιπτώσεις

της», T2 «Χρονοβόρες διαδικασίες εκπόνησης μελετών - αδειοδοτήσεων», T3 «Κόστος προσαρμογής σε κλιματικά ουδέτερη - έξυπνη πόλη», T5 «Ενεργειακή φτώχεια πολιτών» και T6 «Υποβάθμιση του αστικού περιβάλλοντος λόγω αποσπασματικών παρεμβάσεων».

Η ευκαιρία O1 «Αξιοποίηση Φ/Β στέγης, βιομάζας, ενεργειακού συμψηφισμού» έχει συσχέτιση με τα πλεονεκτήματα S1 «Εγκρίσεις ΣΔΑΕΚ, ΣΒΑΚ και ΣΦΗΟ», S2 «Εμπειρία στην ενεργειακή αναβάθμιση κτιρίων - οδοφωτισμού» και S5 «Συνεργασία με Ενεργειακή Κοινότητα». Τα παραπάνω υποδεικνύουν την ανάγκη για «Αξιοποίηση τεχνικών ενεργειακής αναβάθμισης κτιρίων και τεχνολογιών χρήσης ΑΠΕ».

Η ευκαιρία O2 «Περιβαλλοντική αναβάθμιση κοινόχρηστων χώρων σε κομβικά σημεία» εμφανίζει σημαντική συσχέτιση με τα πλεονεκτήματα S1 «Εγκρίσεις ΣΔΑΕΚ, ΣΒΑΚ και ΣΦΗΟ», S2 «Εμπειρία στην ενεργειακή αναβάθμιση κτιρίων - οδοφωτισμού», S4 «Σημαντικοί κοινόχρηστοι χώροι & πρασίνου κεντρικά» και S6 «Διαδημοτική συνεργασία στη διαχείριση απορριμμάτων / ανακύκλωσης» καθώς και με τις αδυναμίες W1 «Έλλειψη χώρων στάθμευσης και πρασίνου σε ορισμένες γειτονίες», W2 «Χαμηλή ενεργειακή αποδοτικότητα εγκαταστάσεων», W3 «Χαμηλή ενεργειακή συνείδηση πολιτών - προβληματική κυκλοφοριακή συμπεριφορά» και W5 «Μεγάλες φθορές σε υποδομές από Ιανό – Daniel (ποδηλατόδρομοι, Δημοτική Αγορά, βιολογικός)».

Η αδυναμία W5 «Μεγάλες φθορές σε υποδομές από Ιανό – Daniel (ποδηλατόδρομοι, Δημοτική Αγορά, βιολογικός)» έχει ισχυρή συσχέτιση με τις ευκαιρίες O2 «Περιβαλλοντική αναβάθμιση κοινόχρηστων χώρων σε κομβικά σημεία» και O3 «Επέκταση δικτύου ποδηλατοδρόμων» και μέτρια με τις O4 «Συμμετοχή σε Ευρωπαϊκά Προγράμματα / Χρηματοδοτικά εργαλεία» και O5 «Εκπόνηση Τοπικών Πολεοδομικών Σχεδίων». Τέλος η απειλή T6 «Υποβάθμιση του αστικού περιβάλλοντος λόγω αποσπασματικών παρεμβάσεων» παρουσιάζει ισχυρή συσχέτιση με το πλεονέκτημα S4 «Σημαντικοί κοινόχρηστοι χώροι & πρασίνου κεντρικά» και μέτρια με τα S1 «Εγκρίσεις ΣΔΑΕΚ, ΣΒΑΚ και ΣΦΗΟ», S2 «Εμπειρία στην ενεργειακή αναβάθμιση κτιρίων - οδοφωτισμού» και S3 «Ποδηλατική κουλτούρα / υποδομές ποδηλάτου». Η διατήρηση των παραπάνω πλεονεκτημάτων προϋποθέτει την «Βελτίωση της ποιότητας καθημερινότητας των κατοίκων και επισκεπτών στους τομείς διαμονής, εργασίας, αναψυχής και κινητικότητας».

Ανάγκες: Περιβαλλοντικά Χαρακτηριστικά

Τίτλος ανάγκης	Βαθμός
Αξιοποίηση τεχνικών ενεργειακής αναβάθμισης κτιρίων και τεχνολογιών χρήσης ΑΠΕ	13,2
Βελτίωση της ποιότητας καθημερινότητας των κατοίκων και επισκεπτών στους τομείς διαμονής, εργασίας, αναψυχής και κινητικότητας	11,6
Αύξηση των χώρων και ζωνών πρασίνου με αναβάθμιση των υπαρχόντων και την δημιουργία νέων δημόσιων ανοιχτών χώρων στις γειτονίες της πόλης	11,0
Ανάδειξη του δικτύου ποδηλατοδρόμων, ως βασικό δίκτυο κυκλοφορίας, με επέκταση και βελτίωσή του και ενίσχυση ποδηλατικής κουλτούρας	9,6
Ενδυνάμωση της περιβαλλοντικής ευαισθητοποίησης των πολιτών καθώς και της κυκλοφοριακής συμπεριφοράς	6,4

Δημιουργία χώρων στάθμευσης αυτοκινήτων περιφερειακά του κέντρου με σκοπό τον περιορισμό χρήσης των αυτοκινήτων στο αστικό κέντρο της πόλης

5,4

ΠΡΟΤΕΡΑΙΟΠΟΙΗΣΗ ΑΝΑΓΚΩΝ		
α/α	Τίτλος ανάγκης	Βαθμός
1	Αύξηση των χώρων και ζωνών πρασίνου με αναβάθμιση των υπαρχόντων και την δημιουργία νέων δημόσιων ανοιχτών χώρων στις γειτονιές της πόλης	17,0
2	Ανάδειξη του δικτύου ποδηλατοδρόμων, ως βασικό δίκτυο κυκλοφορίας, με επέκταση και βελτίωσή του και ενίσχυση ποδηλατικής κουλτούρας	16,6
3	Δημιουργία νέων υπηρεσιών - δομών και βελτίωση παροχής υφιστάμενων υπηρεσιών - δομών προς μέλη ευπαθών και ευάλωτων ομάδων για την ενδυνάμωση της κοινωνικής συνοχής	14,2
4	Αξιοποίηση τεχνικών ενεργειακής αναβάθμισης κτιρίων και τεχνολογιών χρήσης ΑΠΕ	13,2
5	Βελτίωση της ποιότητας καθημερινότητας των κατοίκων και επισκεπτών στους τομείς διαμονής, εργασίας, αναψυχής και κινητικότητας	11,6
6	Βελτίωση της ποιότητας ζωής και ικανοποίηση των αναγκών για την κινητικότητα των ανθρώπων και τη μεταφορά αγαθών	11,2
7	Στήριξη της επιχειρηματικότητας (ειδικά της κοινωνικής μορφής της) από εξειδικευμένους υποστηρικτικούς μηχανισμούς / δομές	10,0
8	Στήριξη της επιχειρηματικότητας σε τομείς προτεραιότητας της περιφερειακής στρατηγικής	10,0
9	Αξιοποίηση έξυπνων - καινοτόμων πράσινων τεχνολογιών	10,0
10	Ενδυνάμωση του τουρισμού πόλης με προσέλκυση ειδικών κατηγοριών επισκεπτών και αξιοποίηση της κομβικής θέσης της πόλης πάνω στις διαδρομές προς σημαντικούς τουριστικούς προορισμούς	7,2
11	Ενσωμάτωση της καινοτομίας και της εξωστρέφειας στο παραγωγικό σύστημα της περιοχής και ενίσχυση της συνεργασίας - μεταφοράς τεχνογνωσίας και καλών πρακτικών, για την αύξηση της αξίας των προϊόντων και υπηρεσιών	6,4
12	Ενδυνάμωση της περιβαλλοντικής ευαισθητοποίησης των πολιτών καθώς και της κυκλοφοριακής συμπεριφοράς	6,4
13	Δημιουργία ευκαιριών απασχόλησης ή επιχειρηματικής εκκίνησης για ευπαθείς και ευάλωτες ομάδες	5,8
14	Διατήρηση και προσέλκυση ενεργού και νεανικού πληθυσμού μέσω της ανάπτυξης νέων οικονομικών δραστηριοτήτων	5,4
15	Δημιουργία χώρων στάθμευσης αυτοκινήτων περιφερειακά του κέντρου με σκοπό τον περιορισμό χρήσης των αυτοκινήτων στο αστικό κέντρο της πόλης	5,4
16	Δημιουργία και βελτίωση της λειτουργίας των τοπικών δομών	4,2
17	Βελτίωση και αναβάθμιση των δεξιοτήτων του ανθρώπινου δυναμικού	3,6