ΠΑΝΕΛΛΗΝΙΟΣ ΑΡΧΙΤΕΚΤΟΝΙΚΟΣ ΔΙΑΓΩΝΙΣΜΟΣ ΙΔΕΩΝ ΜΕ ΤΙΤΛΟ :

« Αρχιτεκτονική Ανάπλαση και αξιοποίηση του περιβάλλοντος χώρου του Πρώην Στρατοπέδου Λουμάκη στην Καρδίτσα ».

« Αρχιτεκτονική Ανάπλαση και αξιοποίηση του περιβάλλοντος χώρου του Πρώην Στρατοπέδου Λουμάκη στην Καρδίτσα ».

ΤΕΥΧΟΣ ΣΧΕΔΙΩΝ ΚΑΙ ΦΩΤΟΓΡΑΦΙΚΟΥ ΥΛΙΚΟΥ

(τα σχέδια παρουσιάζονται σε γραφική κλίμακα)

ΤΟΠΟΓΡΑΦΙΚΟ ΔΙΑΓΡΑΜΜΑ

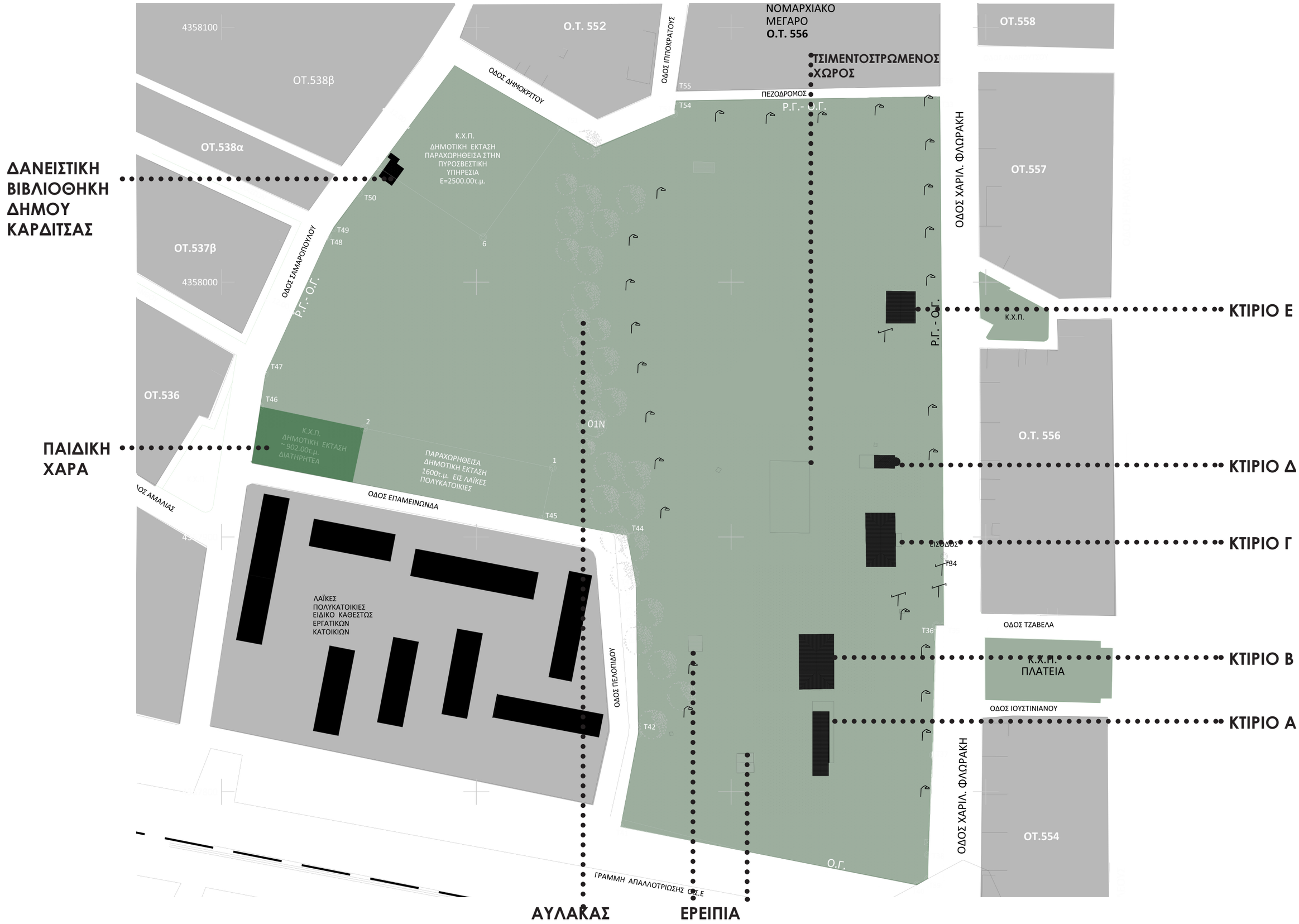

Αρχιτεκτονική αποτύπωση Κτιρίου Α

ΚΤΙΡΙΟ Α

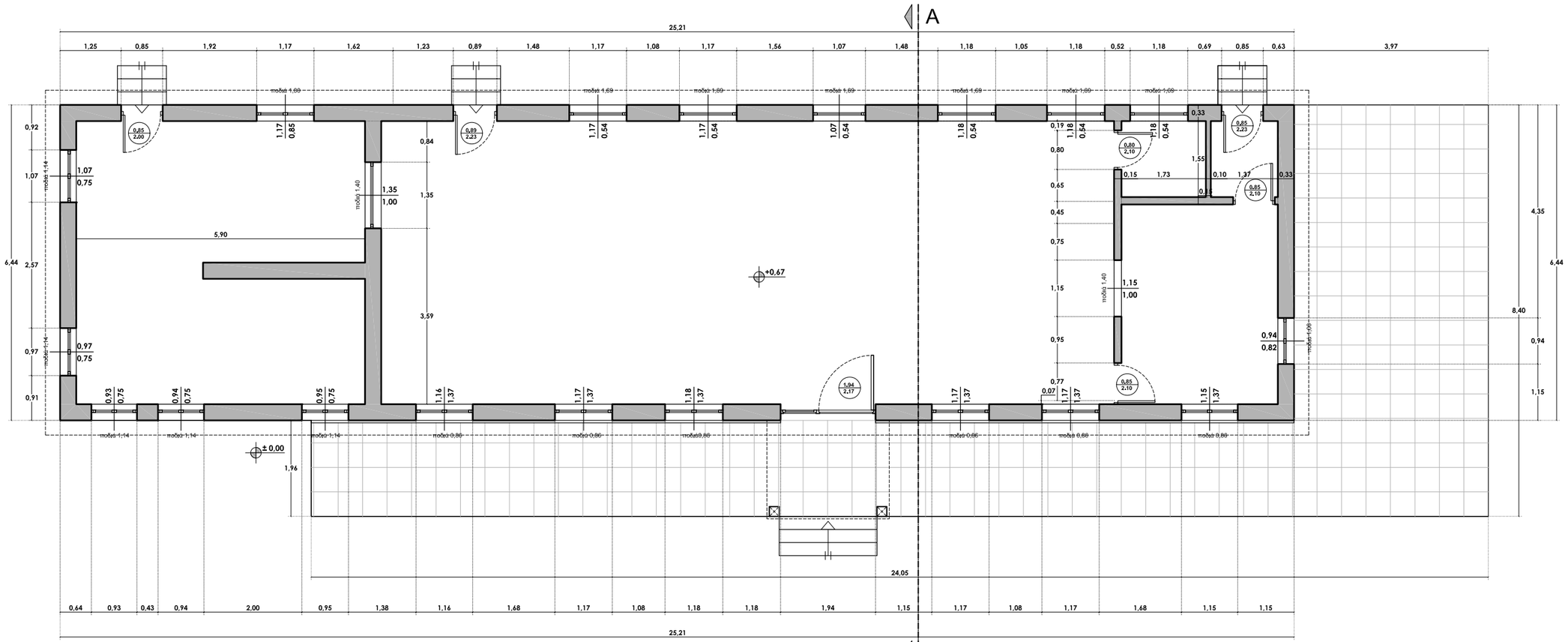

ΚΑΤΟΨΗ ΚΤΗΡΙΟΥ Α

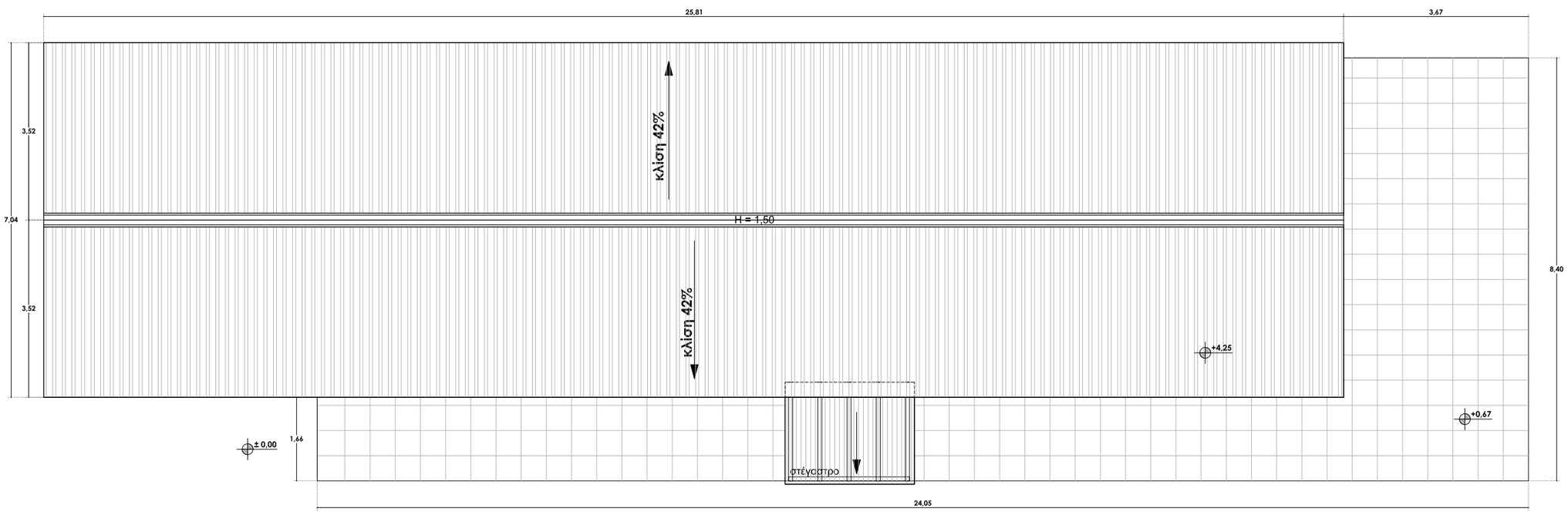

ΑΝΟΨΗ ΚΤΗΡΙΟΥ Α

ΚΤΙΡΙΟ Α

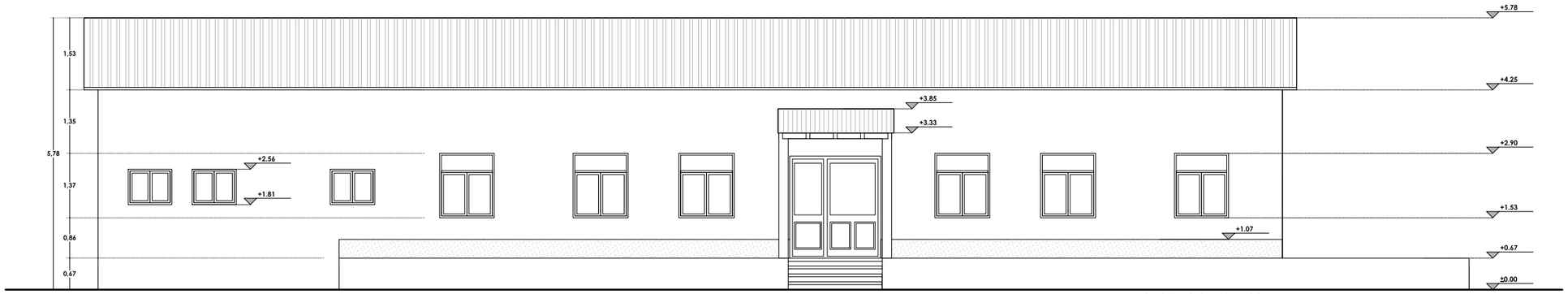

ΑΝΑΤΟΛΙΚΗ ΟΨΗ ΚΤΗΡΙΟΥ Α

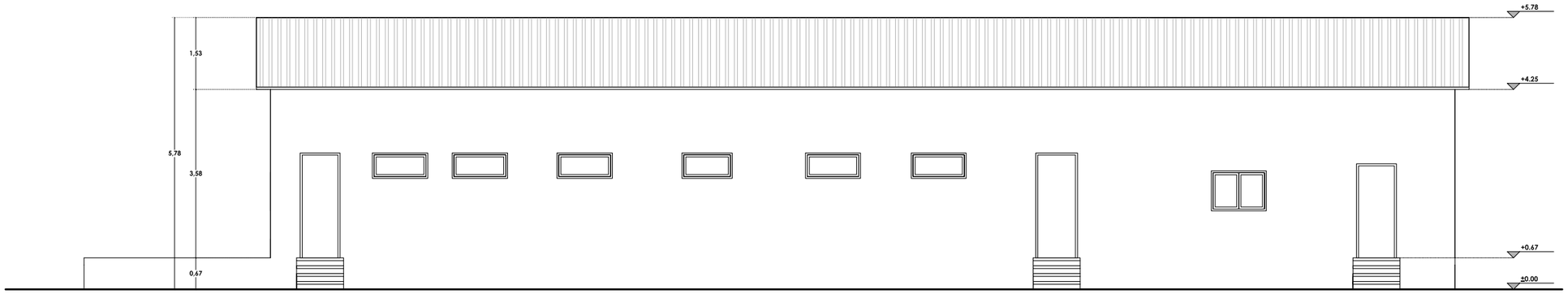

ΔΥΤΙΚΗ ΟΨΗ ΚΤΗΡΙΟΥ Α

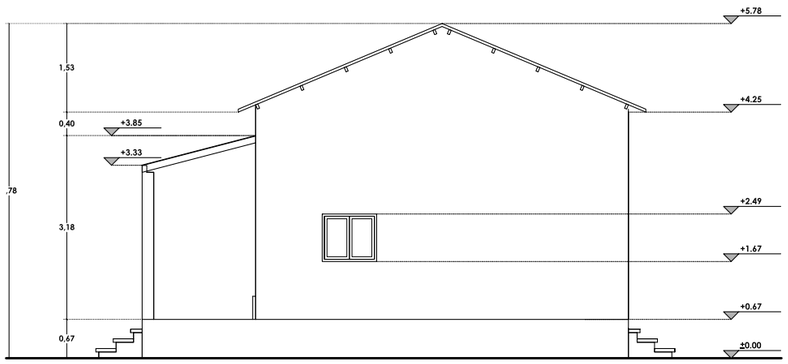

ΒΟΡΙΝΗ ΟΨΗ ΚΤΗΡΙΟΥ Α

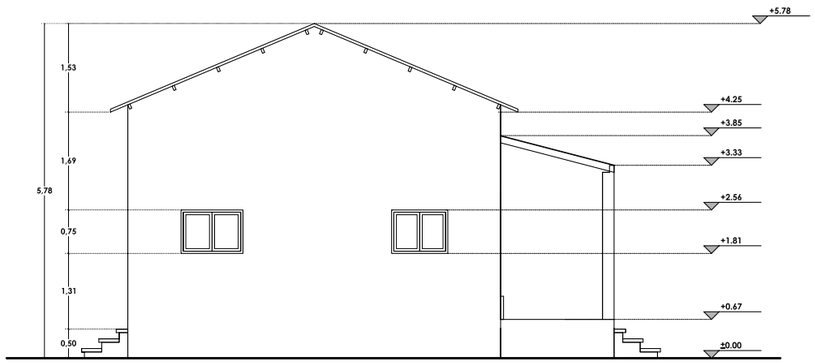

ΝΟΤΙΑ ΟΨΗ ΚΤΗΡΙΟΥ Α

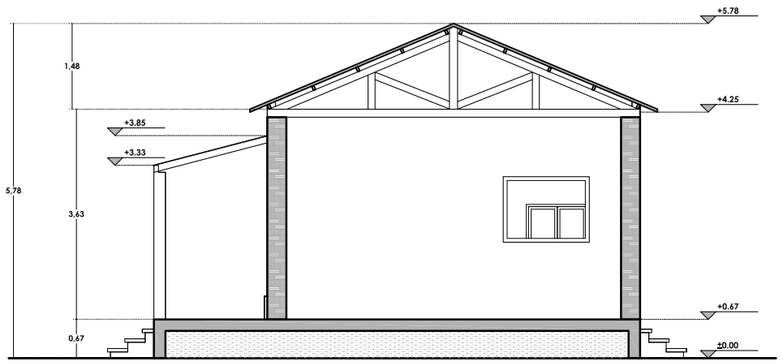

ΤΟΜΗ Α-Α ΚΤΗΡΙΟΥ Α

Φωτογραφική αποτύπωση Κτιρίου Α

Το Κτήριο Α είναι κτίσμα με ορθογωνική κάτοψη και δίρριχτη στέγη. Ο τρόπος κατασκευής του είναι με φέρουσα οπτοπλινθοδομή και επικάλυψη με λαμαρίνα κυματοειδούς μορφής. Τα κουφώματα είναι σιδερένια και το εσωτερικό του δάπεδο είναι επενδεδυμένο με πλάκες μωσαϊκού.

Αρχιτεκτονική απεικόνιση Κτιρίου Β

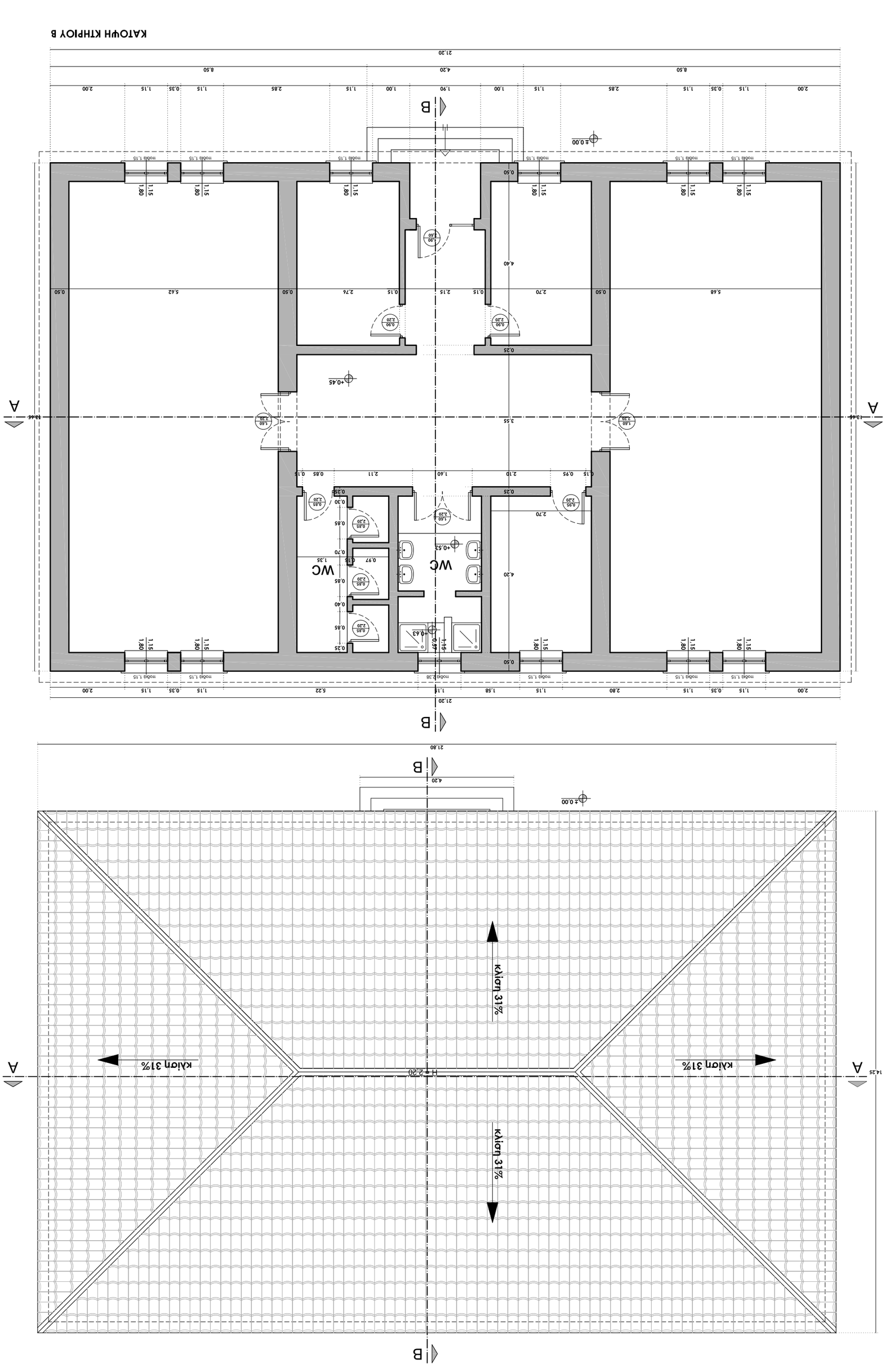

ΚΤΙΡΙΟ Β

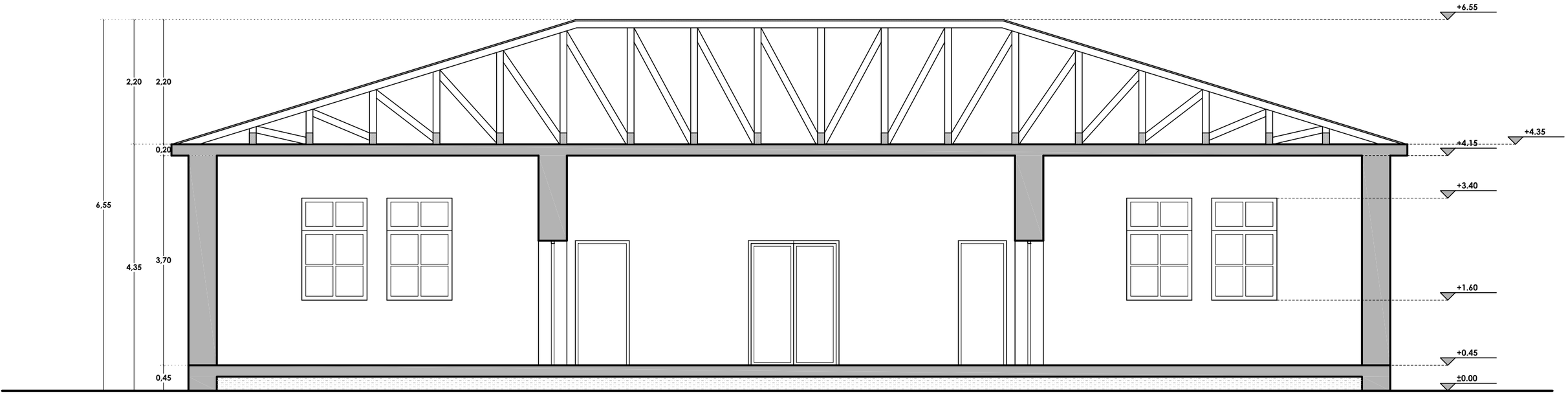

ΚΤΙΡΙΟ Β

ΤΟΜΗ Α-Α ΚΤΗΡΙΟΥ Β

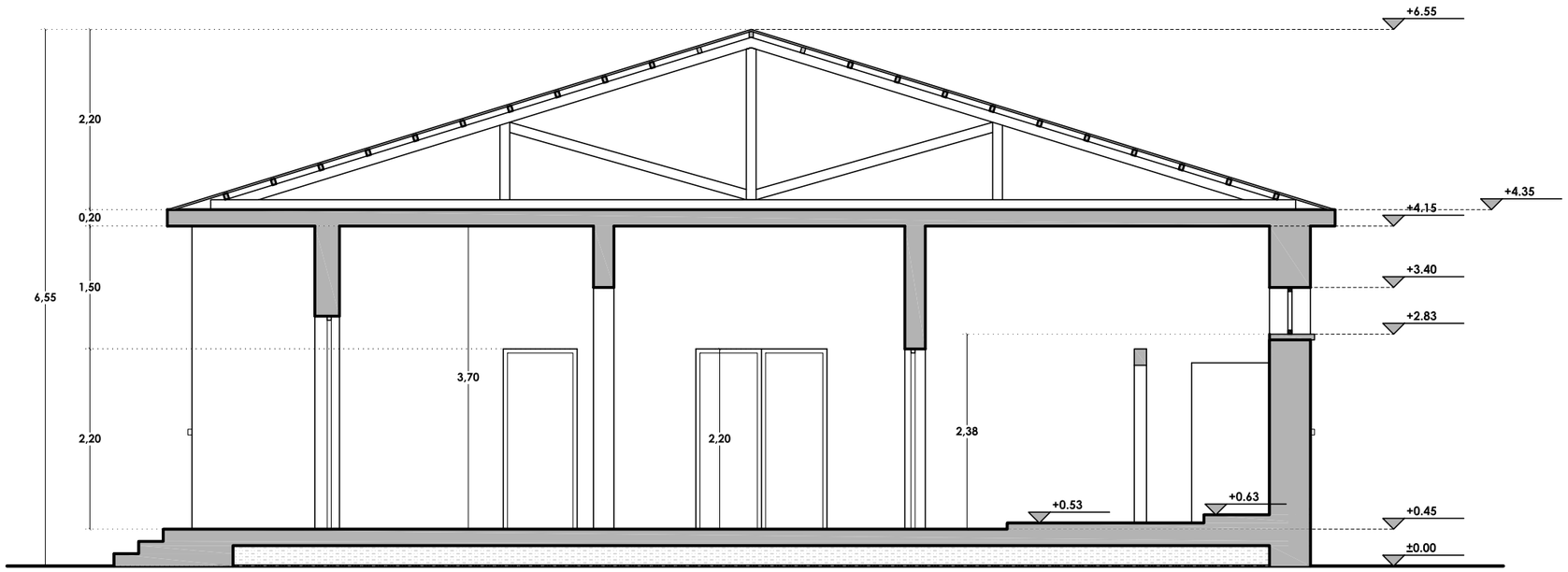

ΤΟΜΗ Β-Β ΚΤΗΡΙΟΥ Β

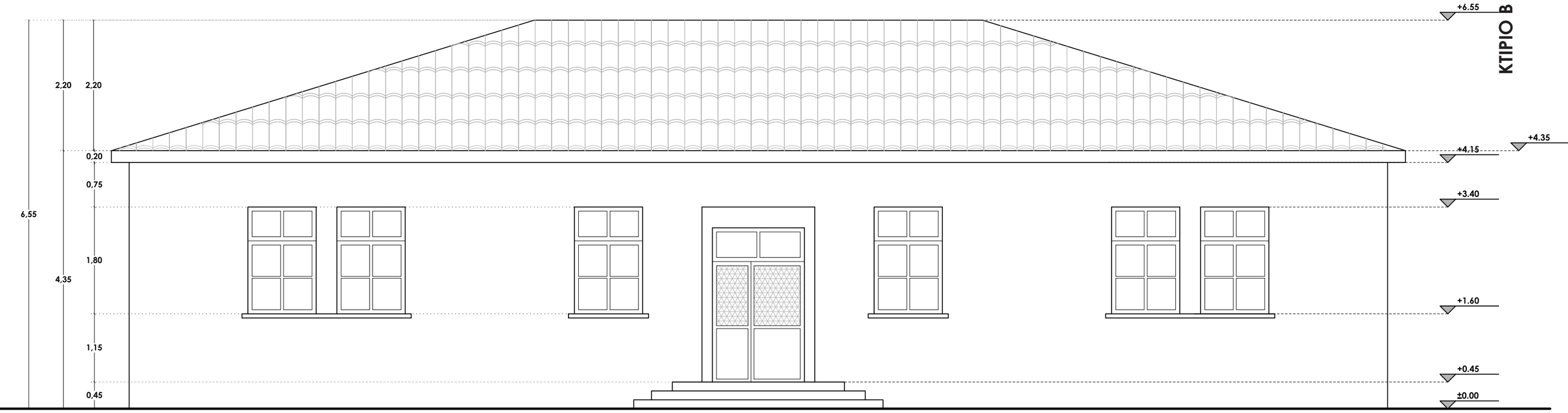

ΑΝΑΤΟΛΙΚΗ ΟΨΗ ΚΤΗΡΙΟΥ Β

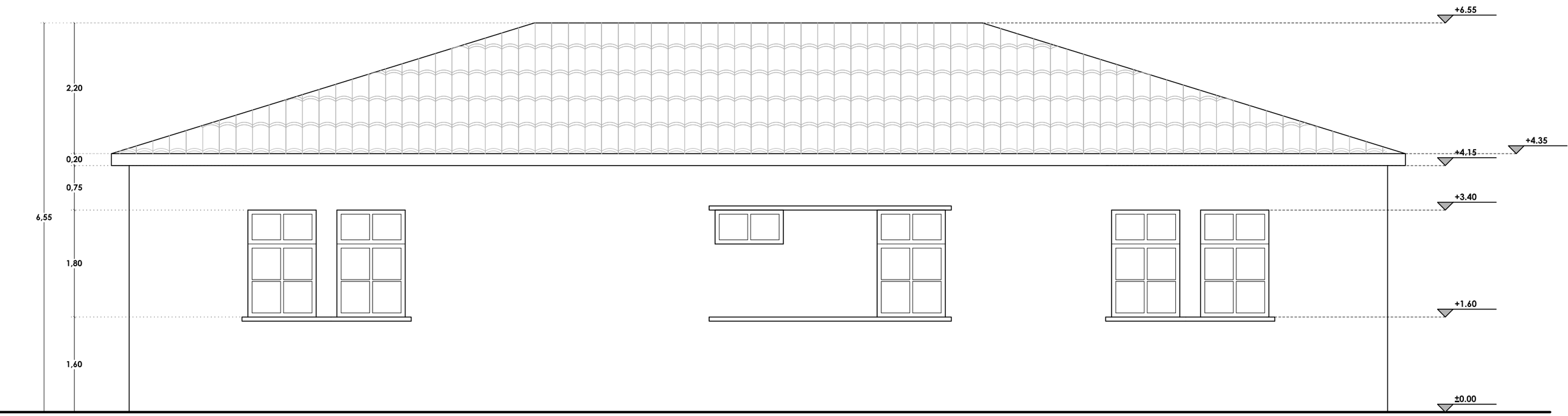

ΔΥΤΙΚΗ ΟΨΗ ΚΤΗΡΙΟΥ Β

Φωτογραφική αποτύπωση Κτιρίου Β

Το Κτήριο Β είναι κτίσμα με ορθογωνική κάτοψη και τετράριχτη στέγη. Ο τρόπος κατασκευής του είναι με διπλή φέρουσα πλινθοδομή και επικάλυψη με κεραμίδια ρωμαϊκού τύπου. Τα κουφώματα έιναι ξύλινα και το εσωτερικό του δάπεδο είναι από χυτό μωσαϊκό δάπεδο.

Αρχιτεκτονική απόδοση Κτιρίου Γ

ΚΤΙΡΙΟ Γ

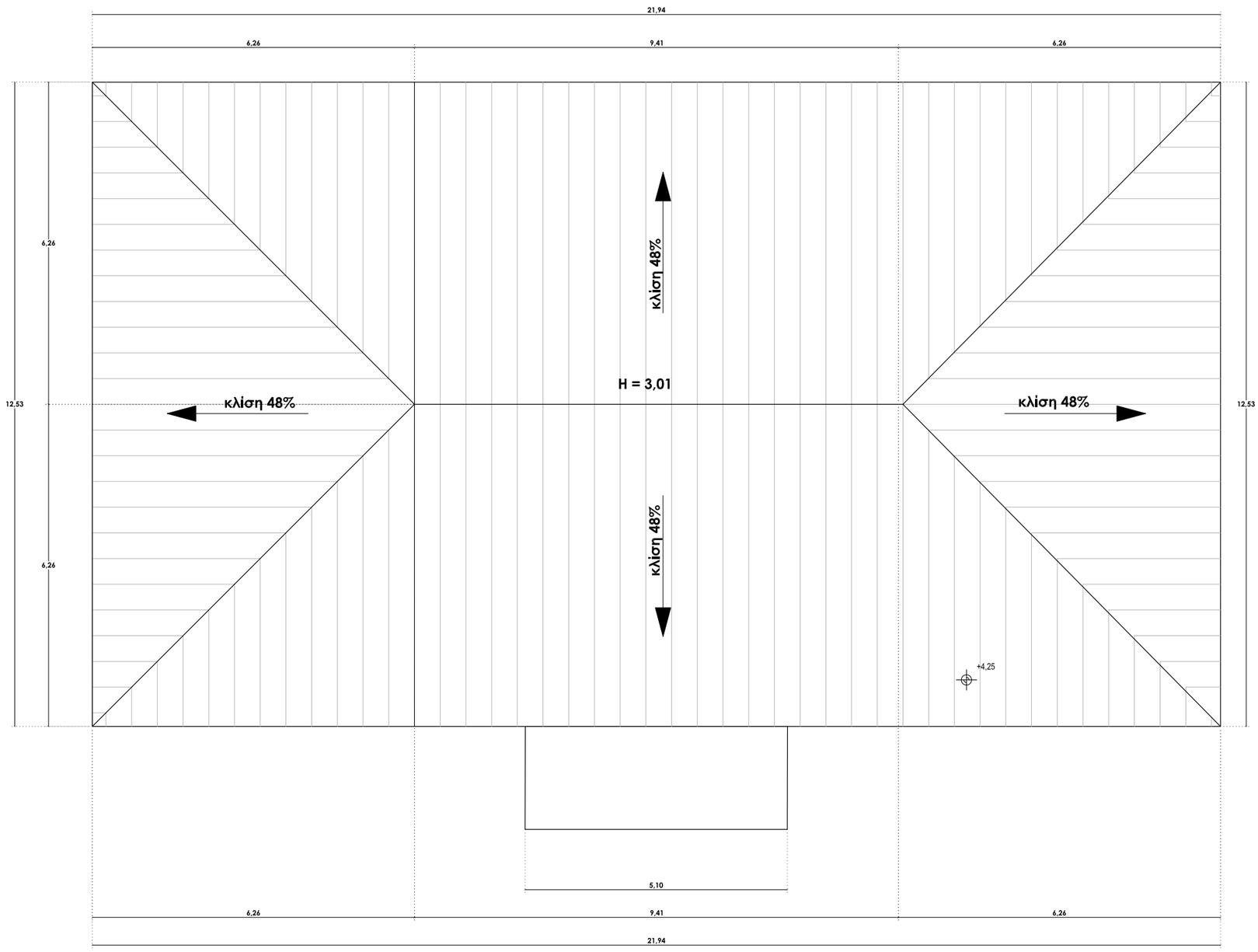

ΑΝΟΨΗ ΚΤΗΡΙΟΥ Γ

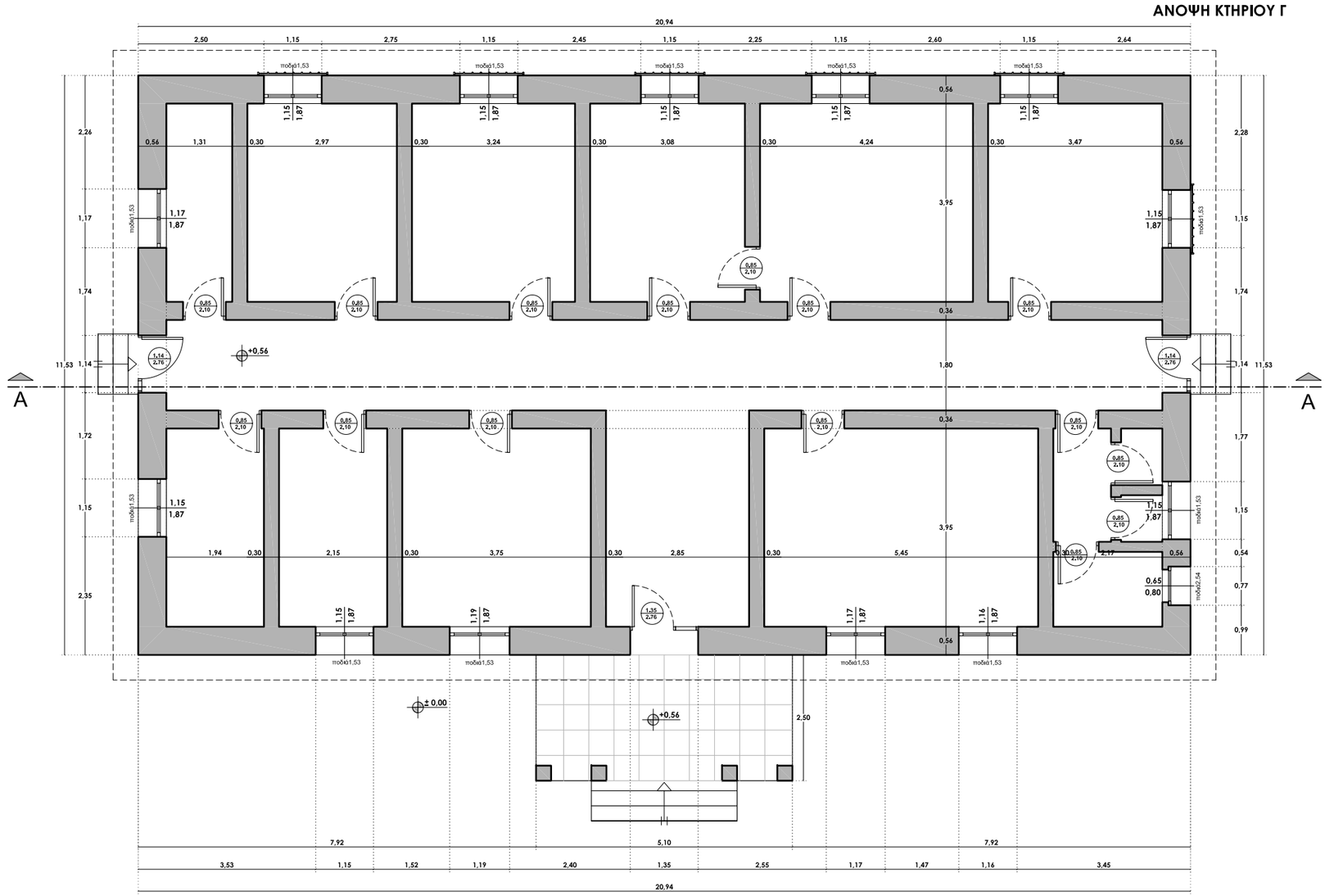

ΚΑΤΟΨΗ ΚΤΗΡΙΟΥ Γ

ΚΤΙΡΙΟ Γ

ΒΟΡΙΝΗ ΟΨΗ ΚΤΗΡΙΟΥ Γ

ΝΟΤΙΑ ΟΨΗ ΚΤΗΡΙΟΥ Γ

ΚΤΙΡΙΟ Γ

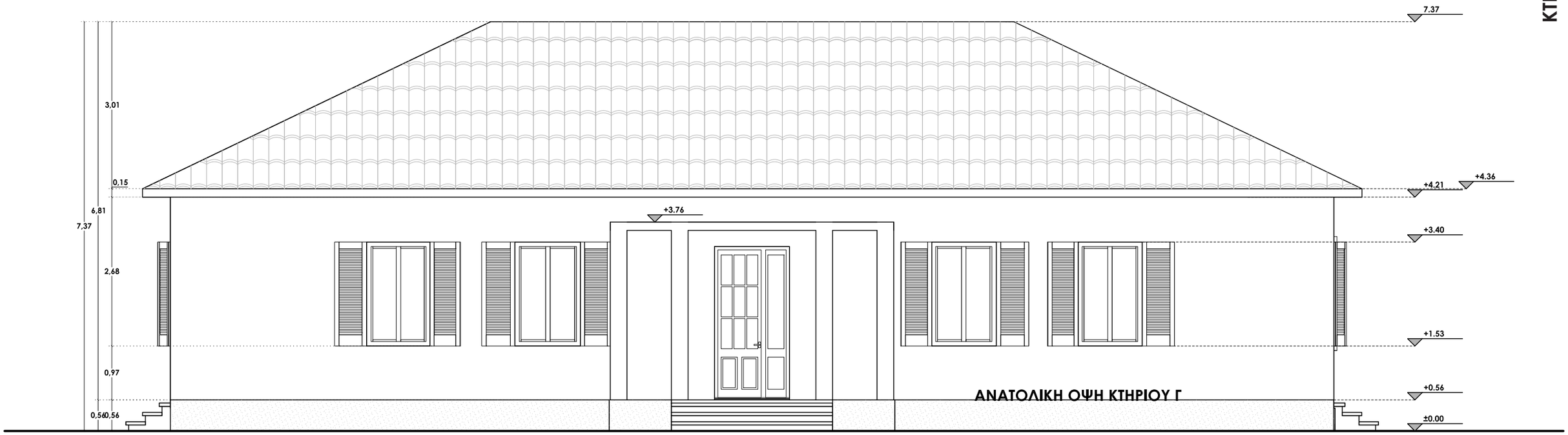

ΑΝΑΤΟΛΙΚΗ ΟΨΗ ΚΤΗΡΙΟΥ Γ

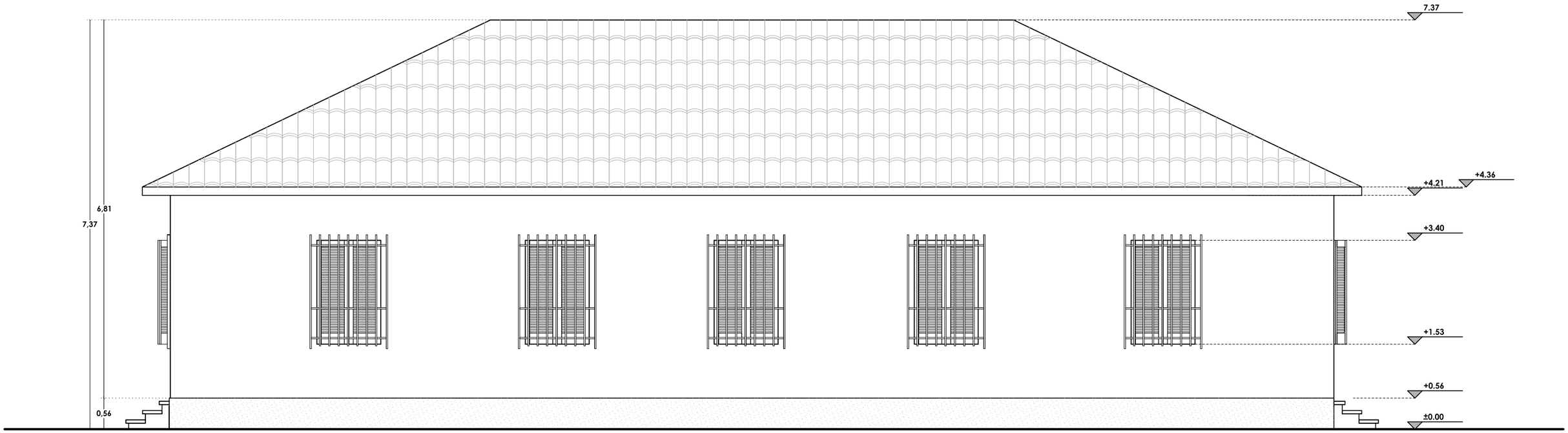

ΔΥΤΙΚΗ ΟΨΗ ΚΤΗΡΙΟΥ Γ

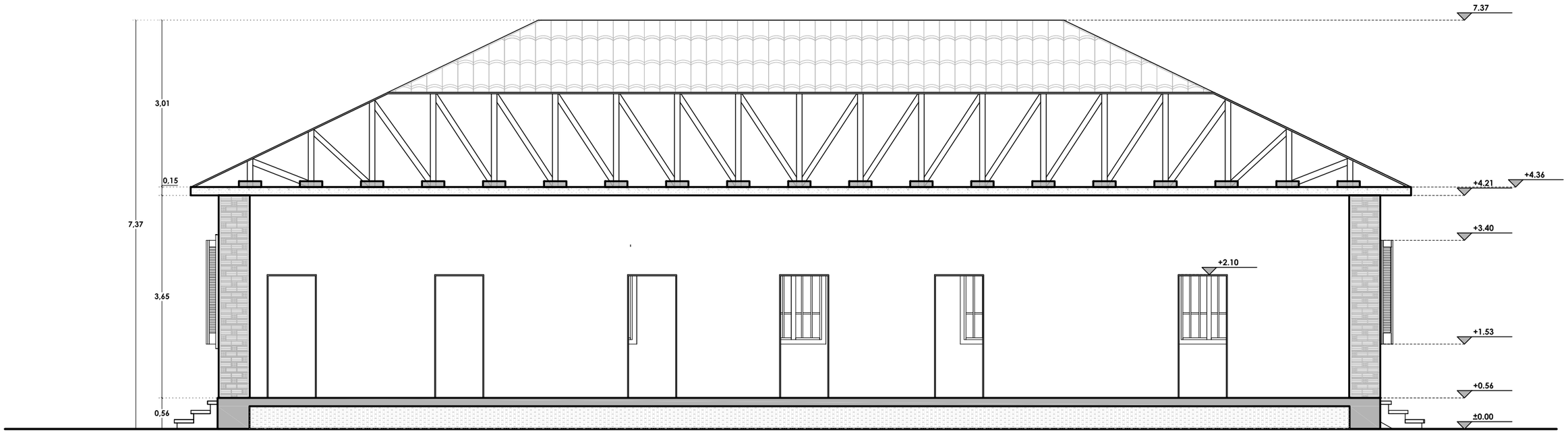

ΤΟΜΗ Α-Α ΚΤΗΡΙΟΥ Γ

Φωτογραφική αποτύπωση Κτιρίου Γ

Το Κτήριο Γ είναι κτίσμα με ορθογωνική κάτοψη και τετράριχτη στέγη. Ο τρόπος κατασκευής του είναι με διπλή φέρουσα οπτοπλινθοδομή και πλάκα οροφής από οπλισμένο σκυρόδεμα. Η επικάλυψη της στέγης είναι με κεραμίδια ρωμαϊκού τύπου. Τα κουφώματα είναι ξύλινα με σιδερένια κιγκλιδώματα και το εσωτερικό του δάπεδο είναι από χυτό μωσαϊκό. Στην είσοδο του κτηρίου υπάρχει στέγαστρο από οπλισμένο σκυρόδεμα.

Αρχιτεκτονική αποτύπωση Κτιρίου Ε

ΚΤΙΡΙΟ Ε

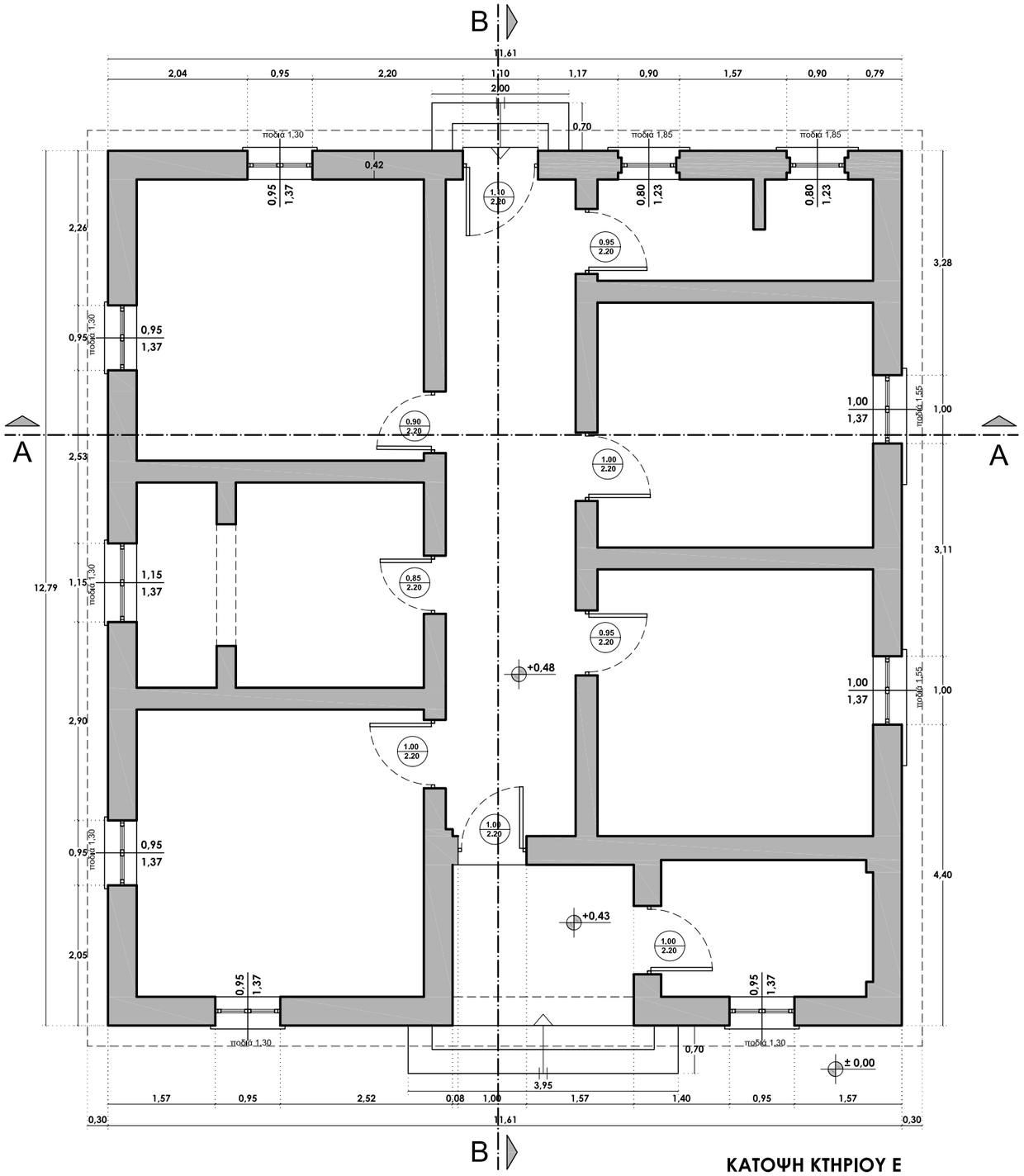

ΚΑΤΟΨΗ ΚΤΗΡΙΟΥ Ε



ΑΝΟΨΗ ΚΤΗΡΙΟΥ Ε

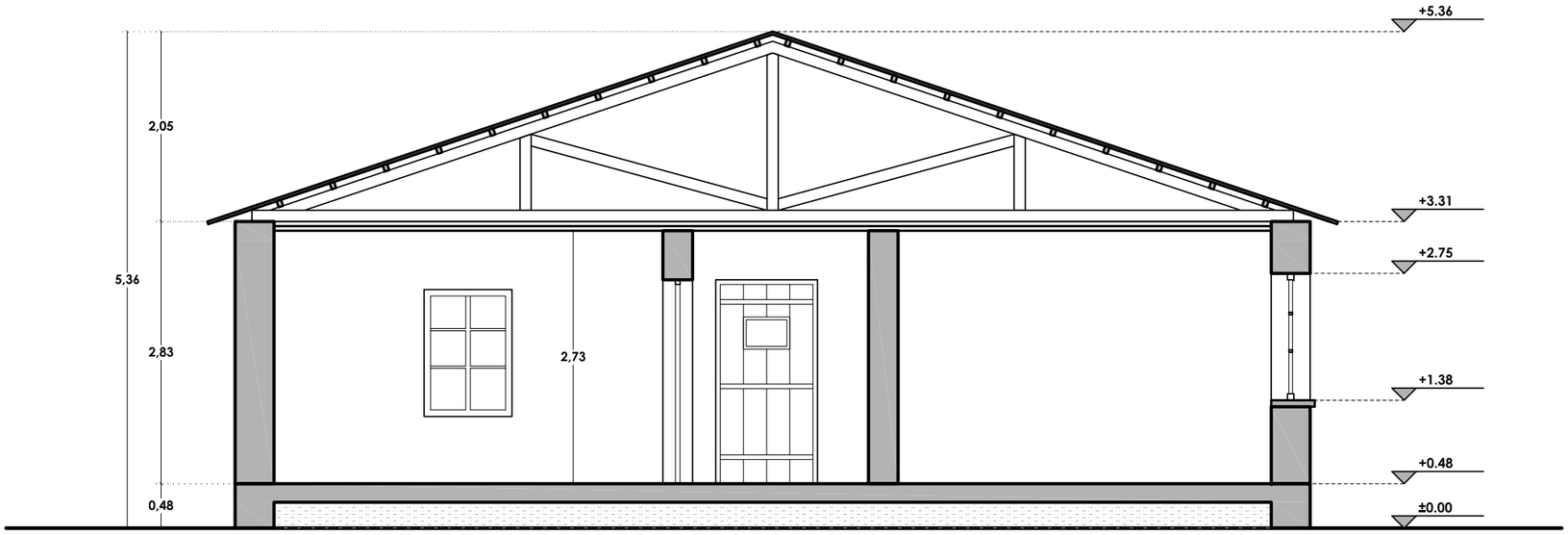

ΤΟΜΗ Α-Α ΚΤΗΡΙΟΥ Ε

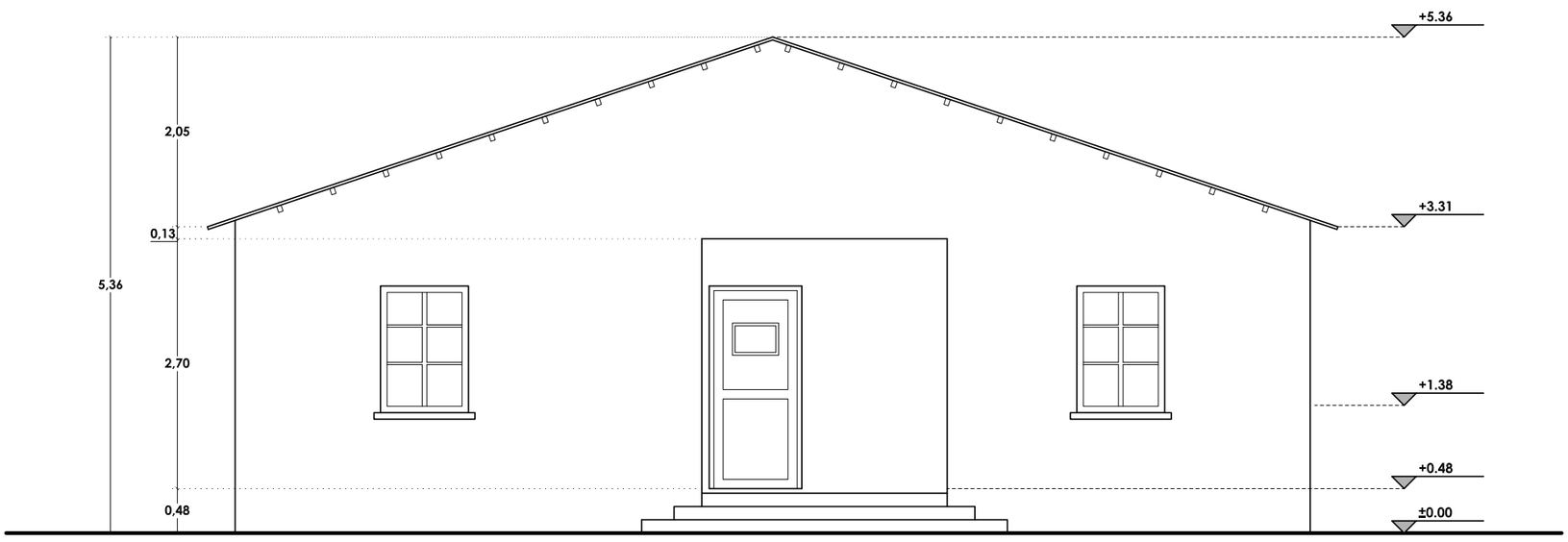

ΒΟΡΙΝΗ ΟΨΗ ΚΤΗΡΙΟΥ Ε

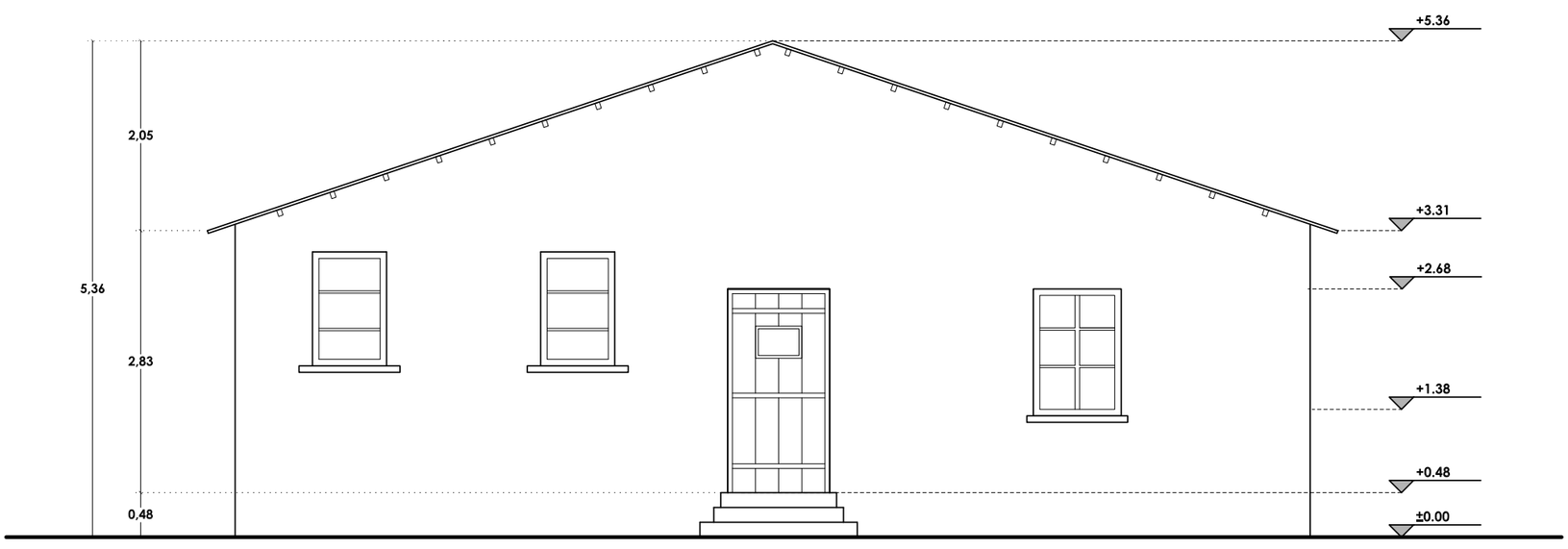

ΝΟΤΙΑ ΟΨΗ ΚΤΗΡΙΟΥ Ε

ΚΤΙΡΙΟ Ε

ΔΥΤΙΚΗ ΟΨΗ ΚΤΗΡΙΟΥ Ε

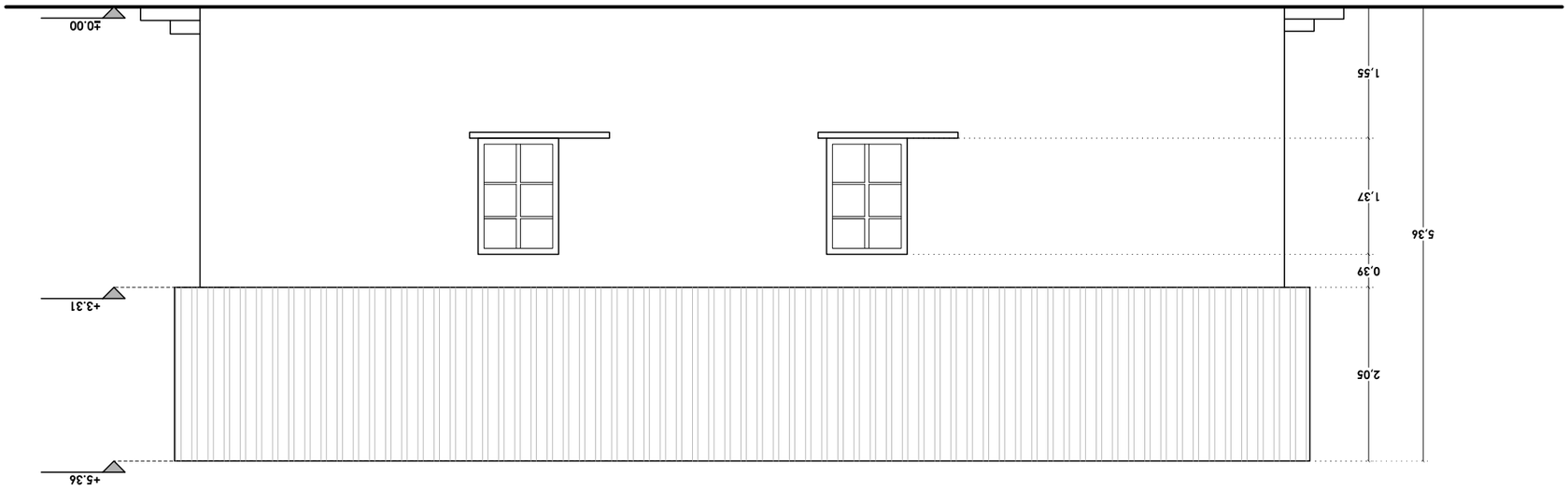

ΚΤΙΡΙΟ Ε

ΑΝΑΤΟΛΙΚΗ ΟΨΗ ΚΤΗΡΙΟΥ Ε

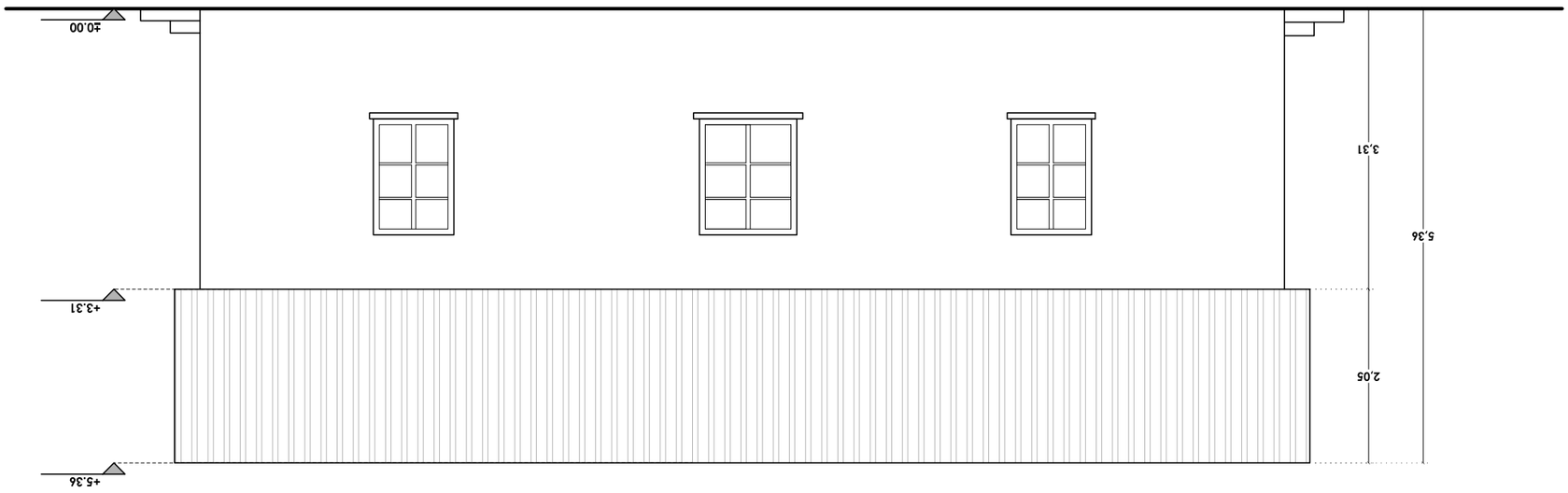

ΤΟΜΗ Β-Β ΚΤΗΡΙΟΥ Ε

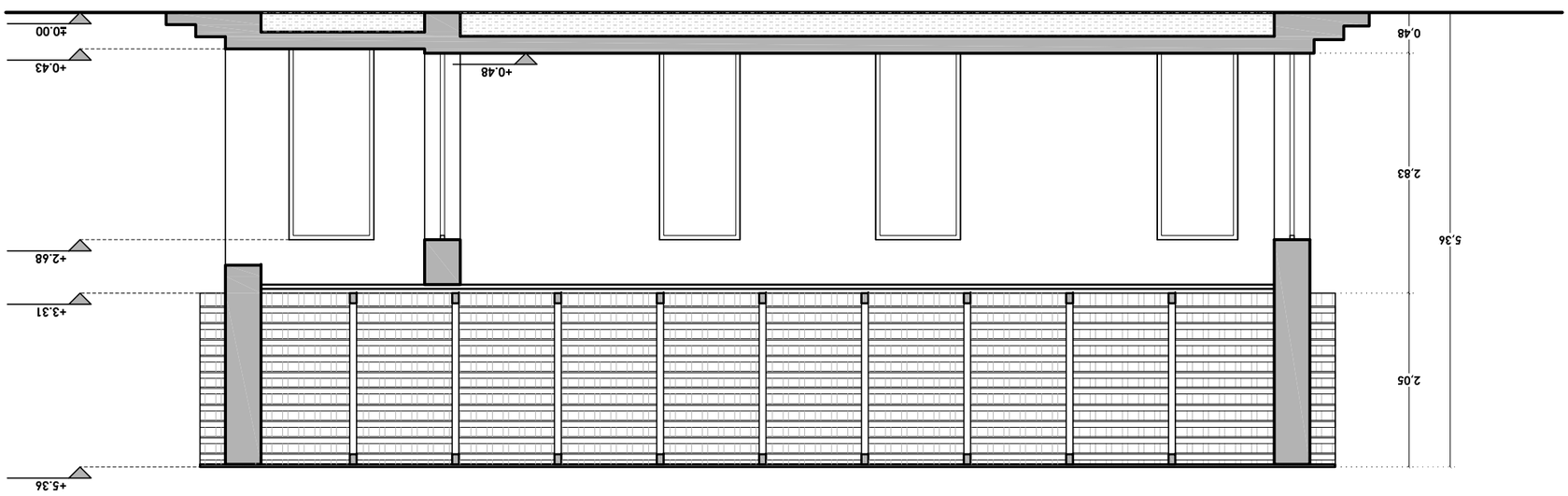

Φωτογραφική αποτύπωση Κτιρίου Ε

Το Κτήριο Ε είναι κτίσμα με ορθογωνική κάτοψη και δίρριχτη στέγη. Ο τρόπος κατασκευής του είναι με διπλή φέρουσα πλινθοδομή και στέγη με αυλακωτή λαμαρίνα. Τα κουφώματα είναι ξύλινα και το εσωτερικό του δάπεδο είναι από άοπλο σκυρόδεμα.

Γενική φωτογραφική αποτύπωση του περιβάλλοντος χώρου

1.Βόρειο όριο του οικοπέδου (στο βάθος φαίνεται το υπό ανέγερση Νέο Διοικητήριο του Δήμου Καρδίτσας

2. Δενδροφύτευση εντός του Πρώην Στρατοπέδου Λουμάκη και στο βάθος διακρίνεται η χάραξη του αύλακα.(ψηλά δέντρα)

3. Από αριστερά στα δεξιά Κτήριο Α. Κτήριο Β, Κτήριο Γ και όριο με οδό Χαρίλαου Φλωράκη (Κουμουνδούρου)

4. Από αριστερά στα δεξιά Κτήριο Γ, Κτήριο Δ, Κτήριο Ε και όριο με οδό Χαρίλαου Φλωράκη (Κουμουνδούρου)

5. Από αριστερά στα δεξιά Νέο Διοικητήριο (υπό κατασκευή), Κτήριο Ε, Κτήριο Δ και περιοχή δενδροφύτευσης

6. Τσιμεντοστρωμένος χώρος πίσω από το Κτήριο Γ.

7. Παιδική χαρά στο δυτικό άκρο της περιοχής μελέτης

8. Στα αριστερά φαίνεται η παιδική χαρά και στα δεξιά ο αυλακάς

9. Πυκνή βλάστηση και δύσκολη πρόσβαση στο σημείο του αύλακα

10. Από αριδτερά προς τα δεξιά: Λαϊκές Πολυκατοικίες, παιδική χαρά, δανειστική βιβλιοθήκη Δήμου Καρδίτσας και αύλακας